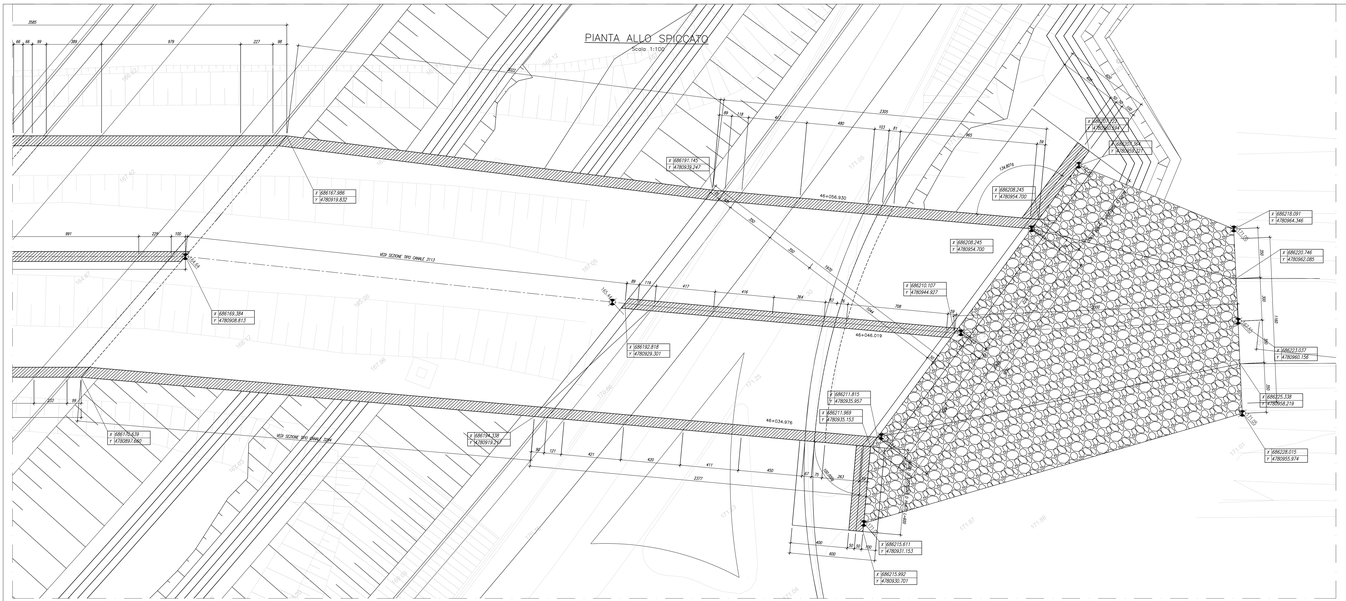



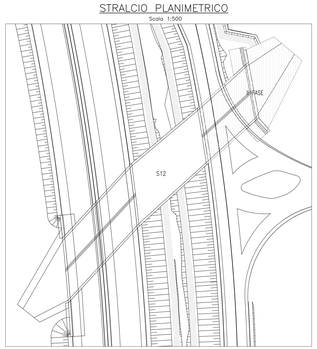

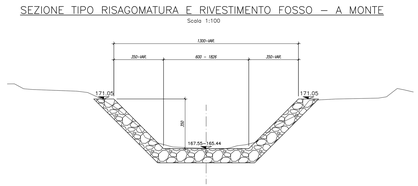

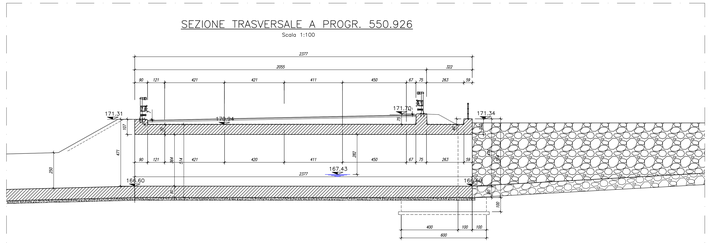

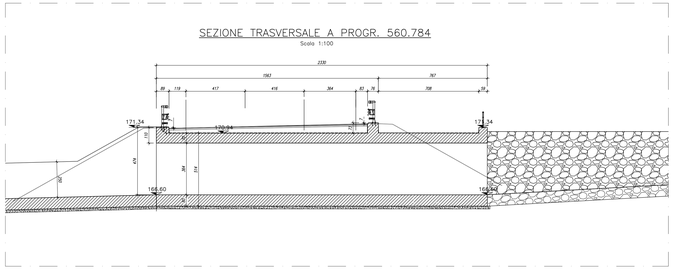

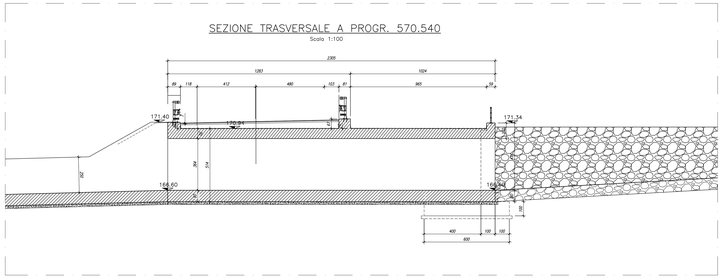

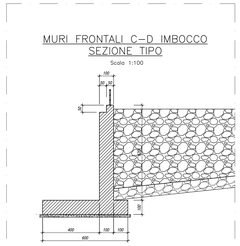

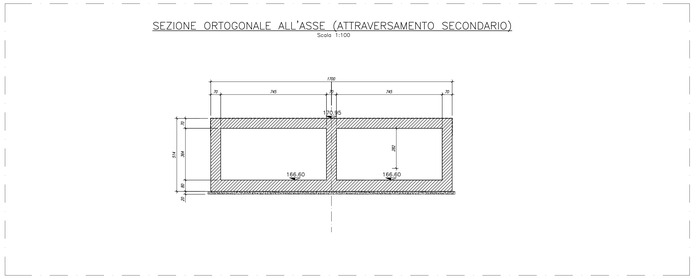

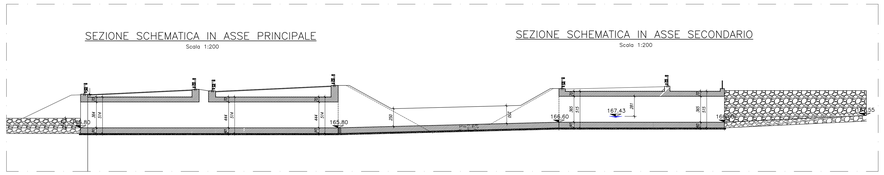

KEYPLAN

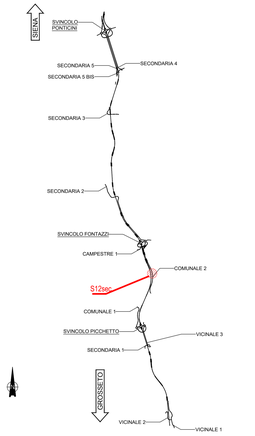

NOTE GENERALI

- TUTTE LE MISURE SONO ESPRESSE IN CENTIMETRI, SALVO OVE DIVERSAMENTE INDICATO
- PER LE CARATTERISTICHE DEI MATERIALI FARE RIFERIMENTO ALL'ELABORATO T00–OI00–STR–SC01
- PER LE INALVEAZIONI E I RECAPITI FARE RIFERIMENTO ALLE PLANIMETRIE IDRAULICHE

anas GRUPPO FS ITALIANE

Direzione Progettazione e Realizzazione Lavori

ITINERARIO INTERNAZIONALE E78
S.G.C. GROSSETO - FANO
ADEGUAMENTO A 4 CORSIE
NEL TRATTO GROSSETO - SIENA (S.S. 223 "DI PAGANICO")
DAL KM 41+600 AL KM 53+400 - LOTTO 9

PROGETTO ESECUTIVO — COD. FI15

PROGETTAZIONE: ATI SINTAGMA - GDG - ICARIA

IL RESPONSABILE DELL'INTEGRAZIONE DELLE PRESTAZIONI SPECIALISTICHE:
Dott. Ing. Nando Granieri
Ordine degli Ingegneri della Prov. di Perugia n° A351

IL PROGETTISTA:
Dott. Ing. Federico Durastanti
Ordine degli Ingegneri della Prov. di Terni n° A864

IL GEOLOGO:
Dott. Geol. Giorgio Cerquiglini
Ordine dei Geologi della Regione Umbria n°108

IL R.U.P.:
Dott. Ing.
Raffaele Franco Caruso

IL COORDINATORE PER LA SICUREZZA IN FASE DI PROGETTAZIONE:
Dott. Ing. Filippo Pantanzoni
Ordine degli Ingegneri della Prov. di Perugia n° A1273

IL GRUPPO DI PROGETTAZIONE:
MANDATARIA: SINTAGMA
MANDANTI: GEOTECHNICAL DESIGN GROUP, ICARIA

Dott. Ing. N.Granieri, Dott. Ing. G.Cerquiglini, Dott. Ing. F.Durastanti, Dott. Ing. F.Pantanzoni, Dott. Ing. A.Bartolucci, Dott. Ing. F.Bartolucci, Dott. Ing. A.Bianchini, Dott. Ing. G.Fiorin, Dott. Ing. F.Gentilomi, Dott. Ing. G.Rotili, Dott. Ing. F.Giansanti, Dott. Ing. G.Pugliese, Dott. Ing. G.Marini, Dott. Ing. C.Cherubini, Dott. Ing. A.Pesci, Dott. Ing. S.Sorace, Dott. Ing. C.Vivani, Dott. Ing. A.Zitelli, Dott. Ing. F.Pierdonato, Dott. Ing. G.Tarallo, Dott. Ing. N.Tarzia, Dott. Ing. L.Mezzetti, Dott. Ing. M.Dell'Orso, Dott. Ing. C.Mariani, Dott. Ing. A.Pizzuto, Dott. Ing. A.Gigli, Dott. Ing. G.Lo Jacono, Dott. Geol. C.Cerquiglini, Dott. Ing. G.Fiorin, Dott. Ing. V.Gentilomi, Dott. Ing. G.Rotili, Dott. Ing. F.Giansanti, Dott. Ing. G.Pugliese

VISTO PER ATTO DI SOTTOMISSIONE
IL DIRETTORE TECNICO
(Dott. Ing. Nando Granieri)

VISTO PER ACCETTAZIONE
IL GEOMETRA DELEGATO
(Geom. Alessandro Tomassini)

PROTOCOLLO — DATA

OPERE DI ATTRAVERSAMENTO IDRAULICO
PONTICELLO S12 Secondario-Fosso Barottoli
Pianta Profilo e Sezioni

CODICE PROGETTO			NOME FILE		REVISIONE	SCALA:
PROGETTO	LIV. PROG.	N. PROG.	T00-OI13-STR-D01			
LOFI15	E	1901	CODICE ELAB. T00OI13STRD01		A	1:100-1:50

REV.	DESCRIZIONE	DATA	REDATTO	VERIFICATO	APPROVATO
A	Emissione	28/02/2020	M.Cher	F.Bartolucci	N.Granieri