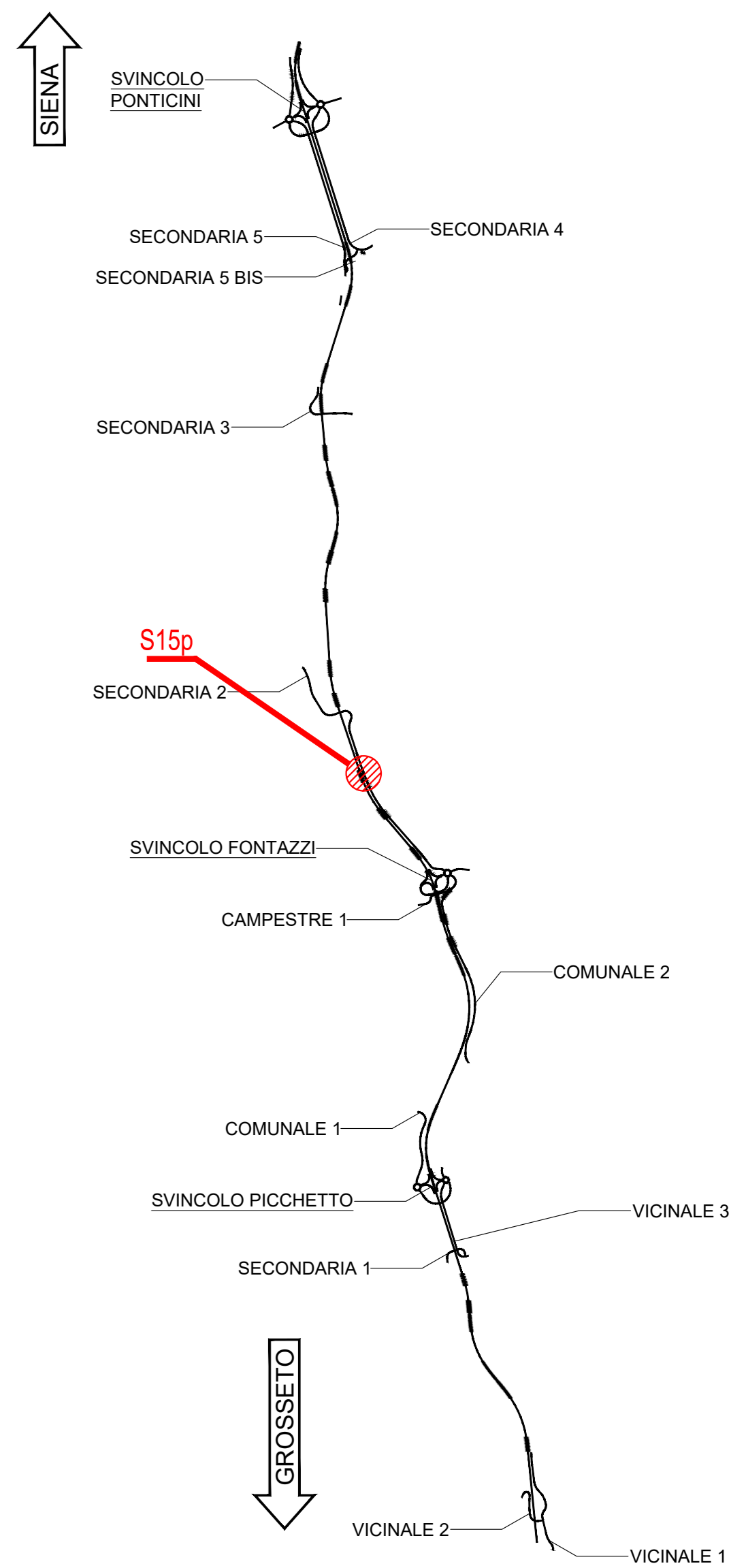


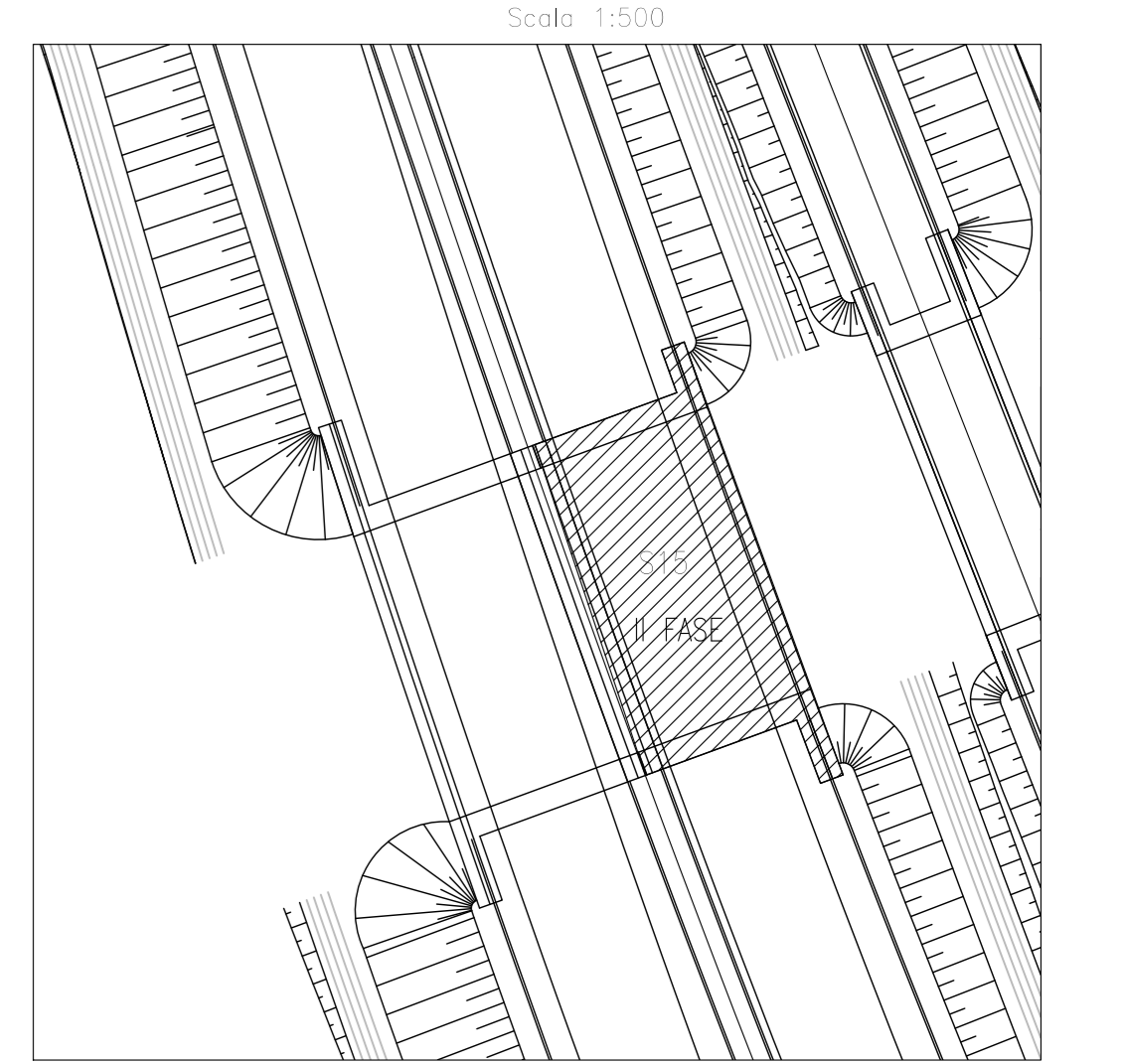
KEYPLAN



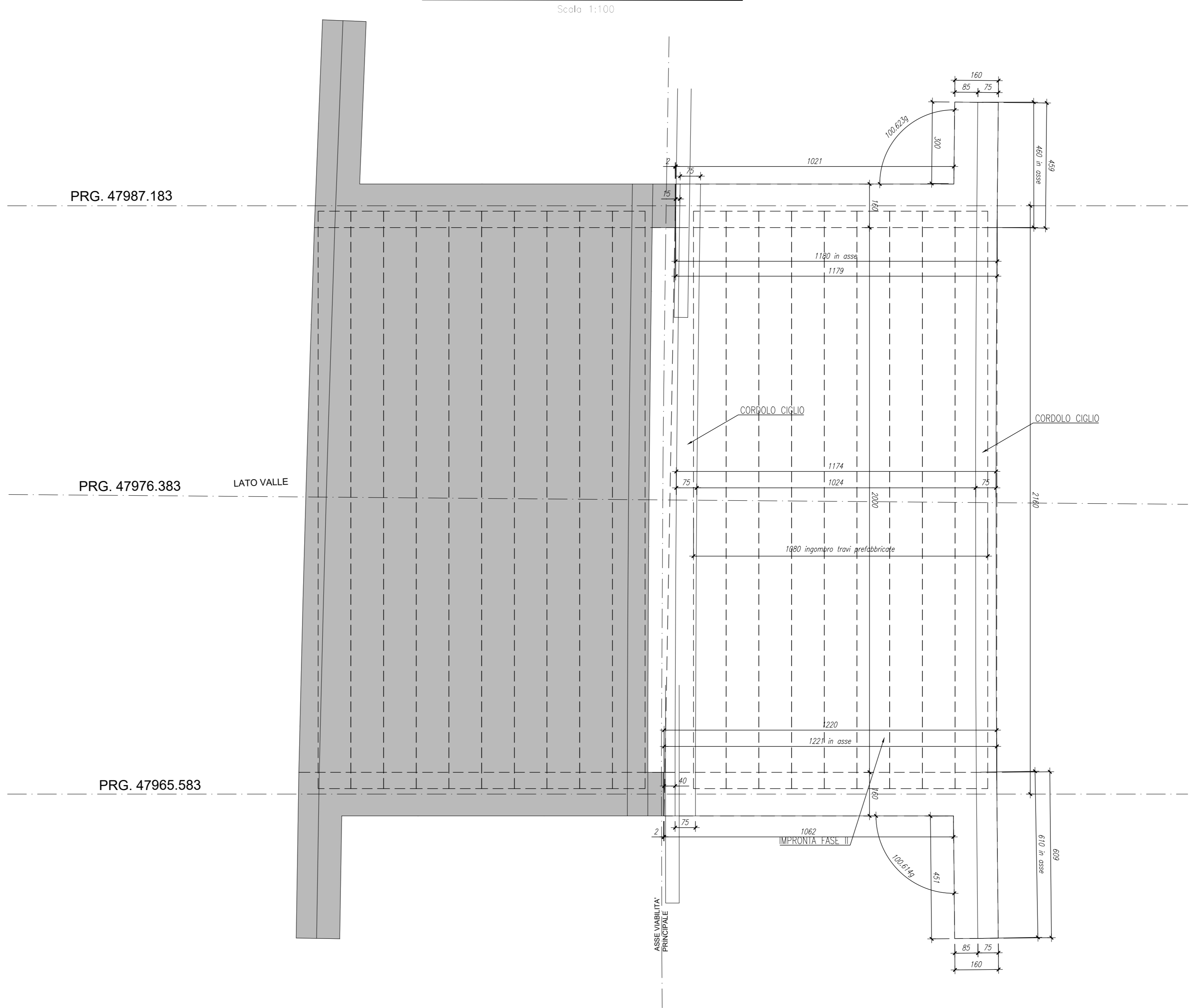
NOTE GENERALI

- TUTTE LE MISURE SONO ESPRESSE IN CENTIMETRI, SALVO OVE DIVERSAMENTE INDICATO
- PER LE CARATTERISTICHE DEI MATERIALI FARE RIFERIMENTO ALL'ELABORATO T00-D100-STR-SC01
- PER LE INALVEAZIONI E I RECAPITI FARE RIFERIMENTO ALLE PLANIMETRIE IDRAULICHE

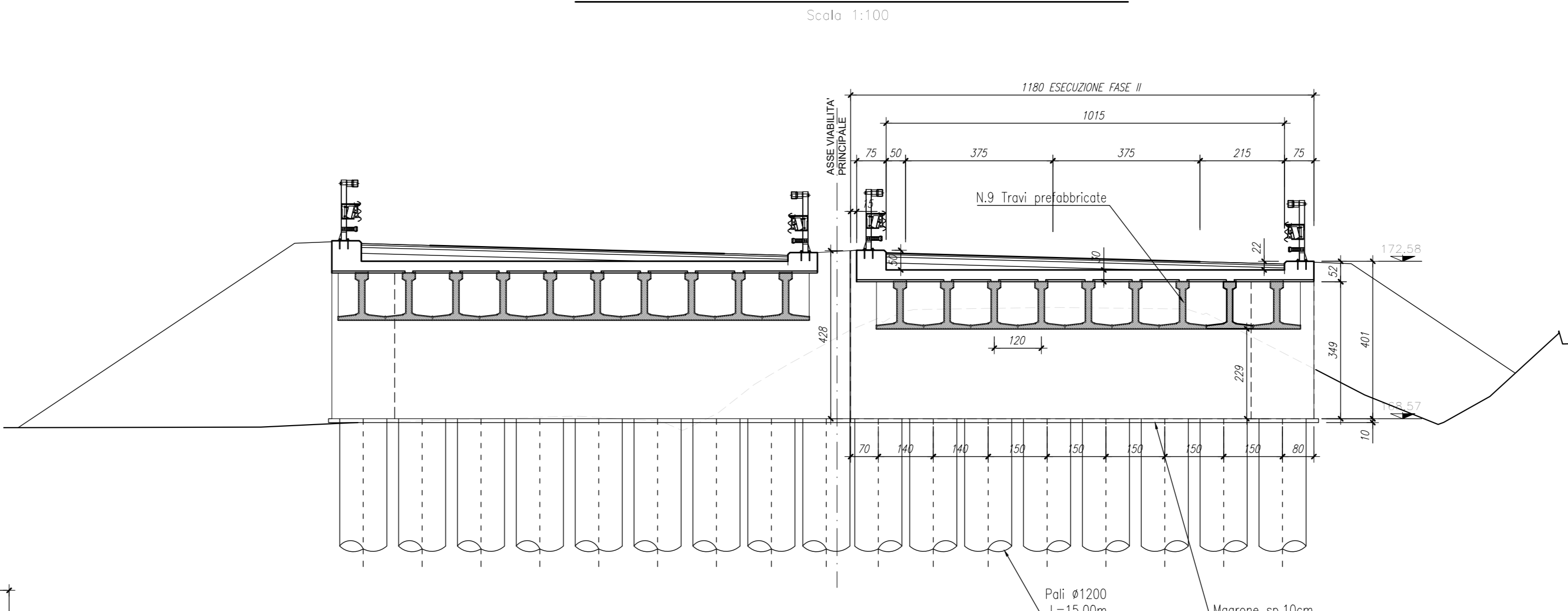
STRALCIO PLANIMETRICO



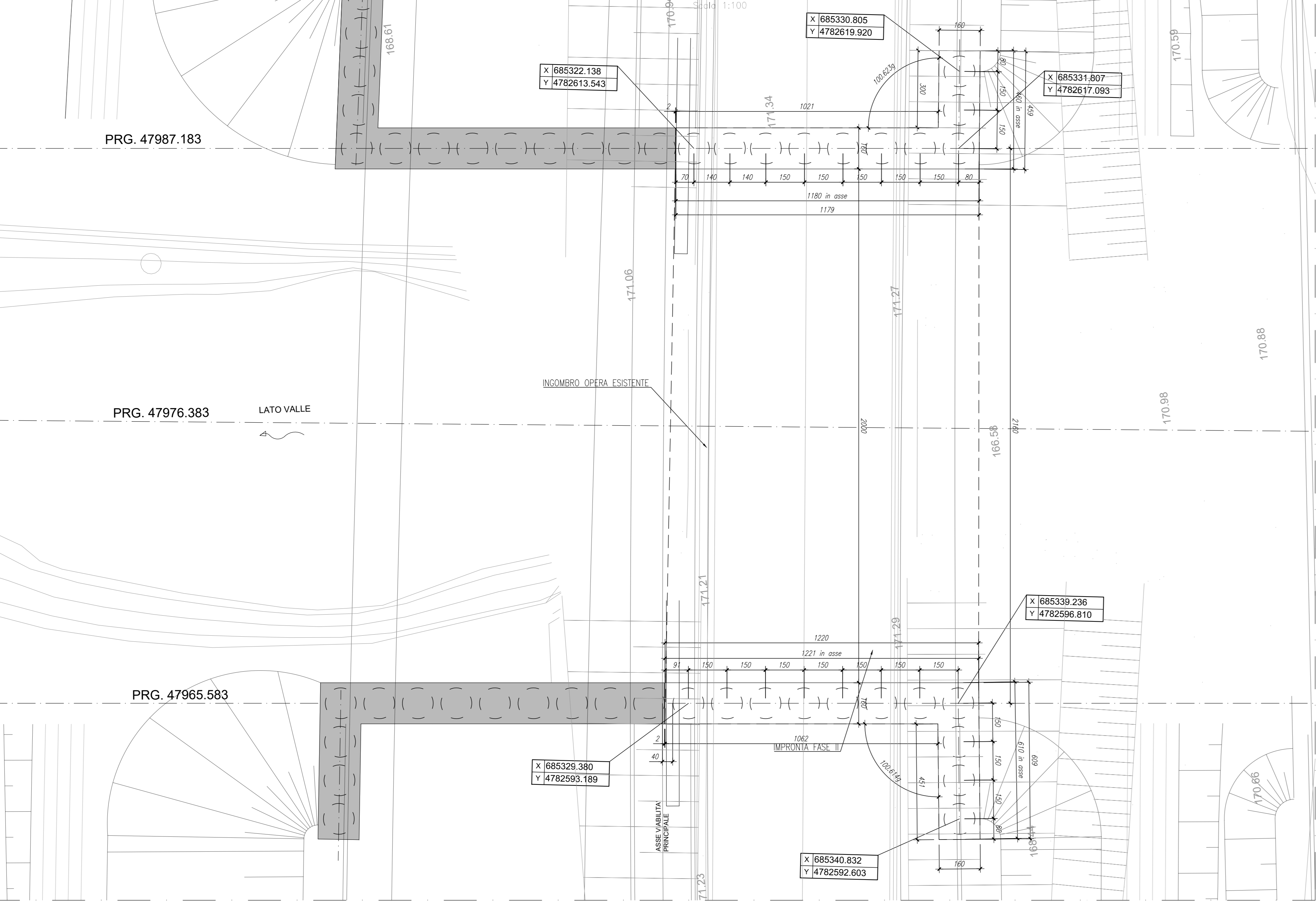
PIANTA DALL'ALTO SECONDA FASE



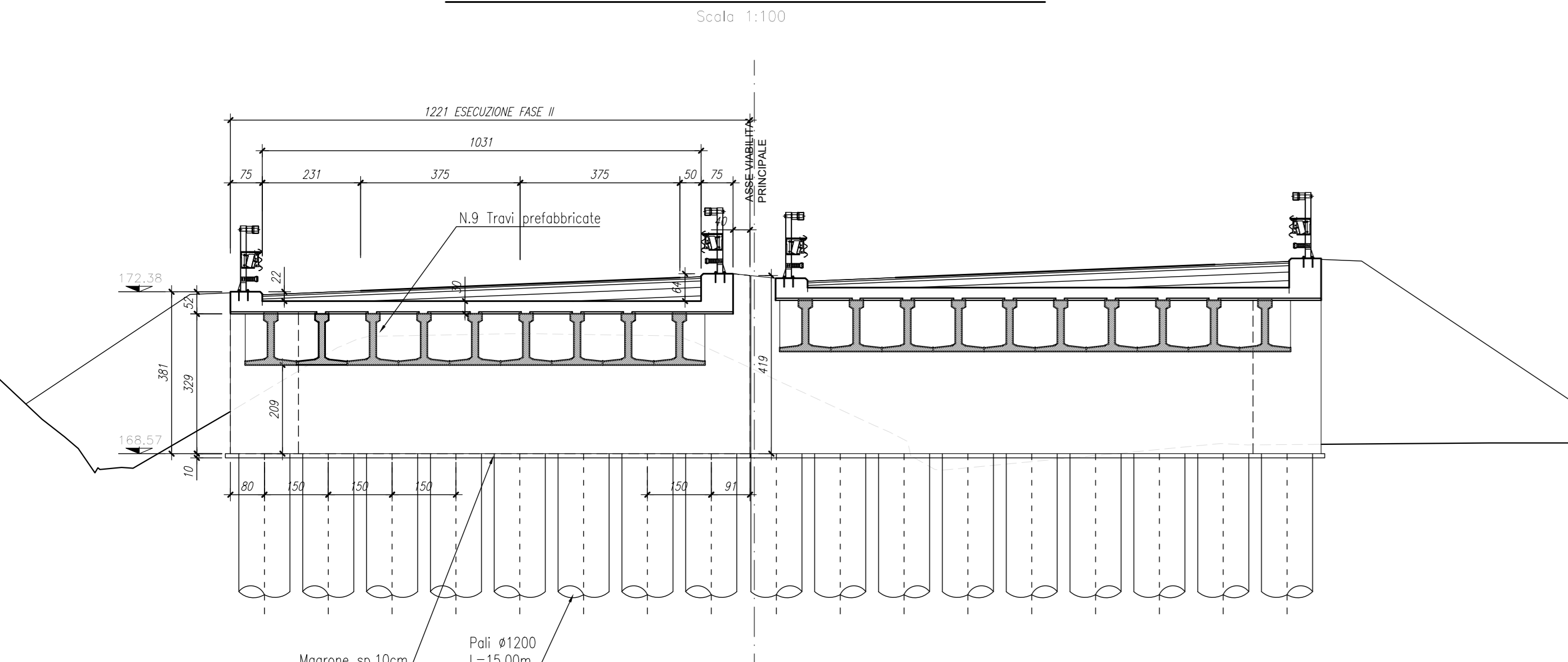
SEZIONE FRONTALE A PROGR.47987.183



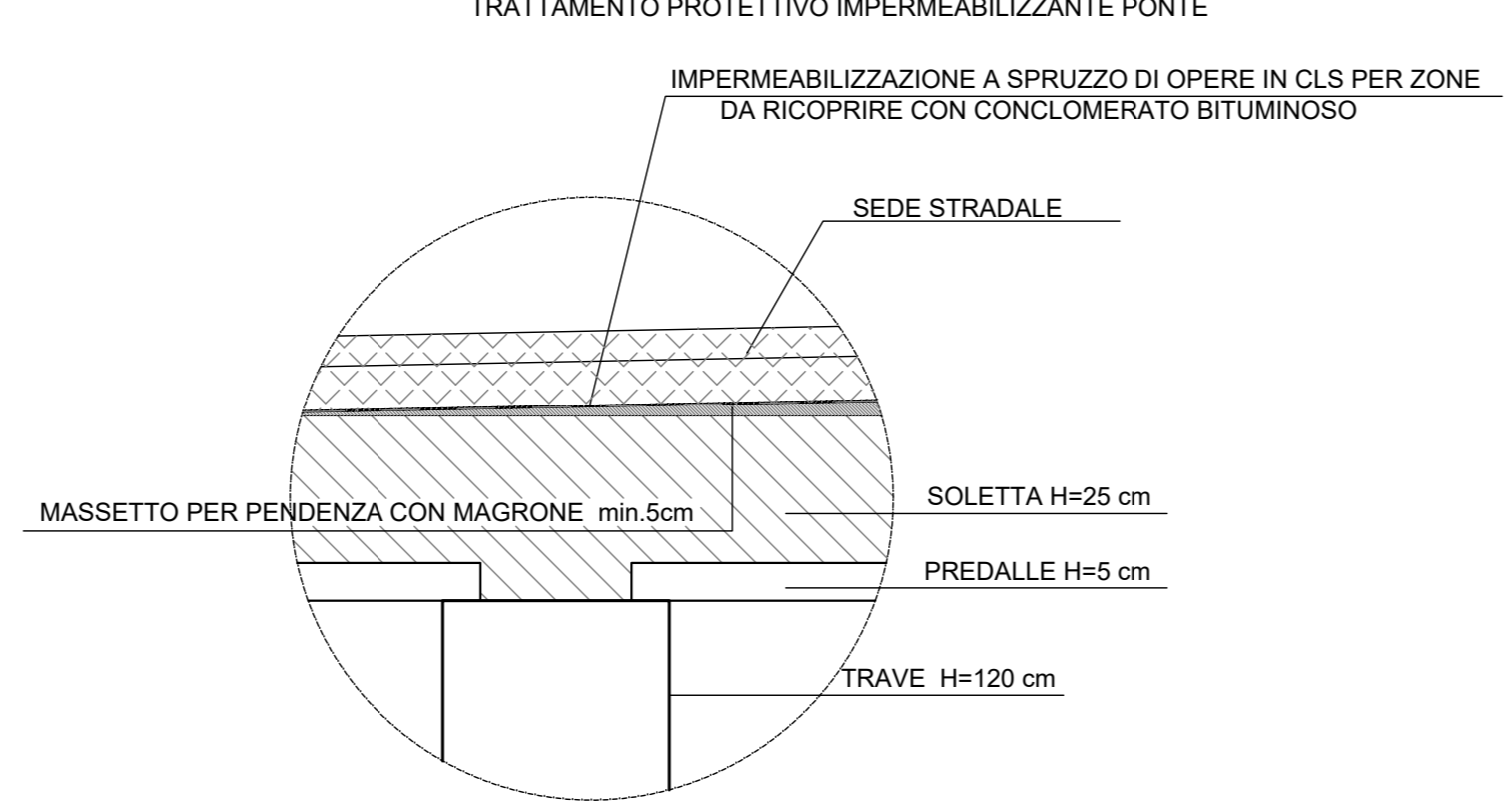
PIANTA FONDAZIONI SECONDA FASE



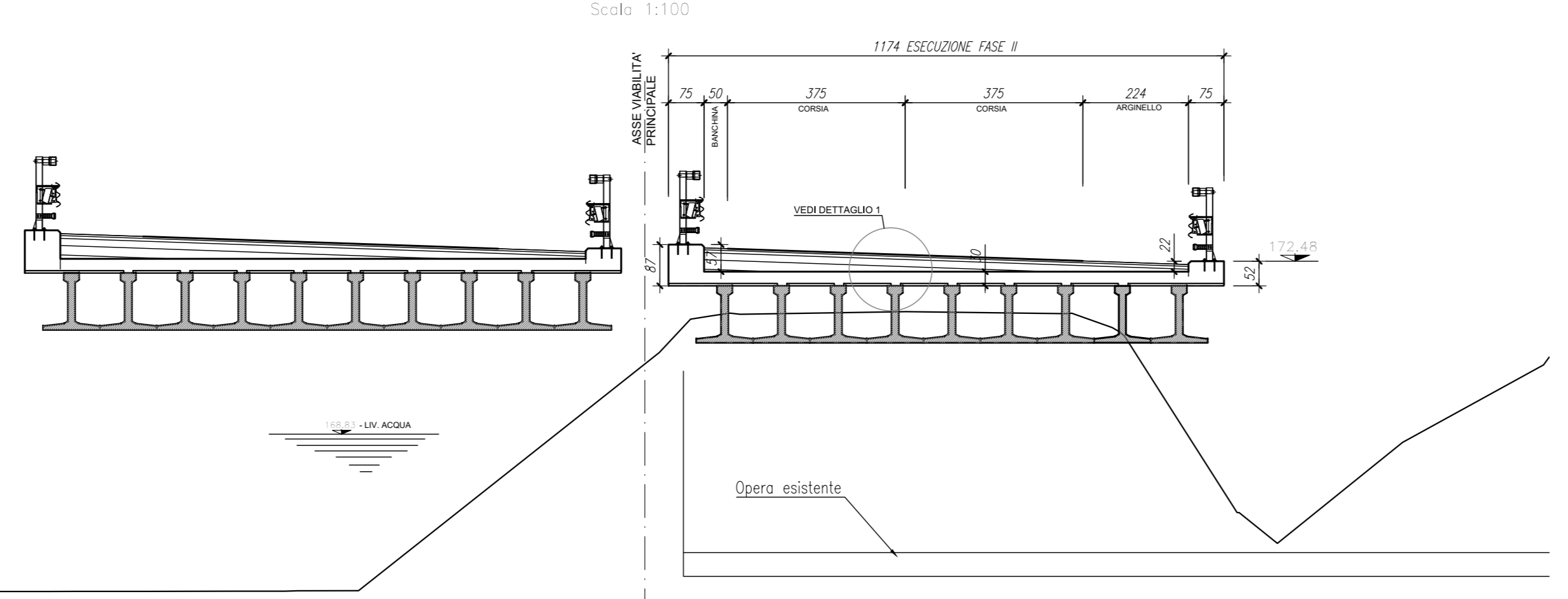
SEZIONE FRONTALE A PROGR.47965.583



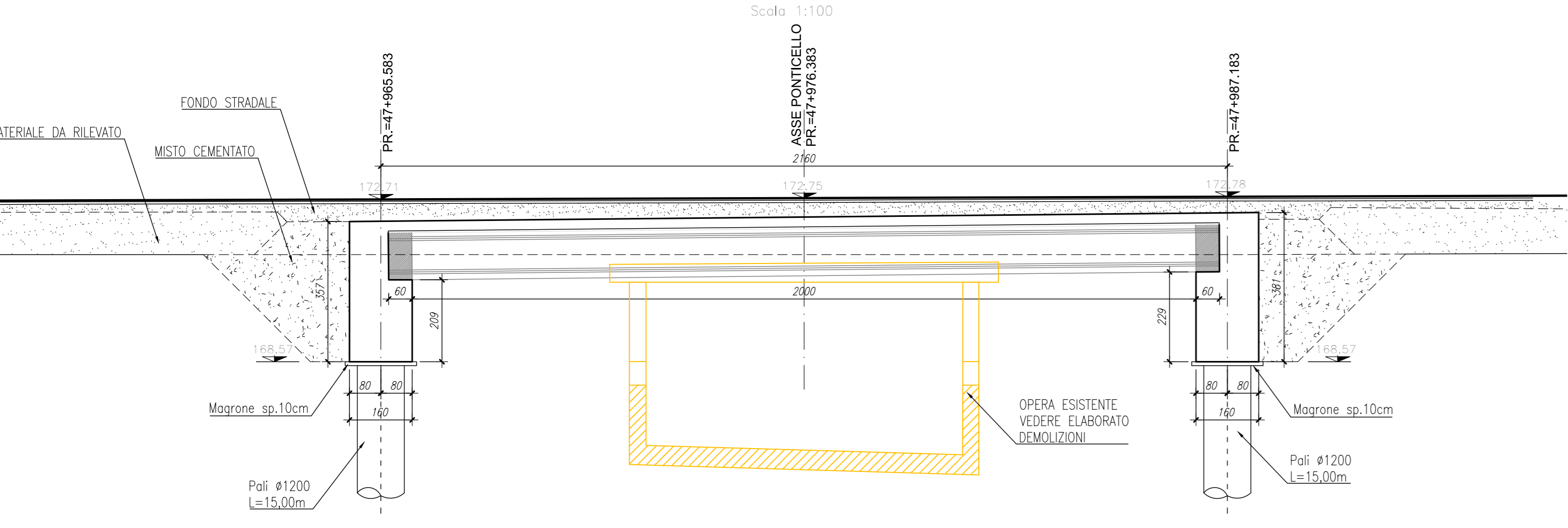
DETTAGLIO "1" - 1:10



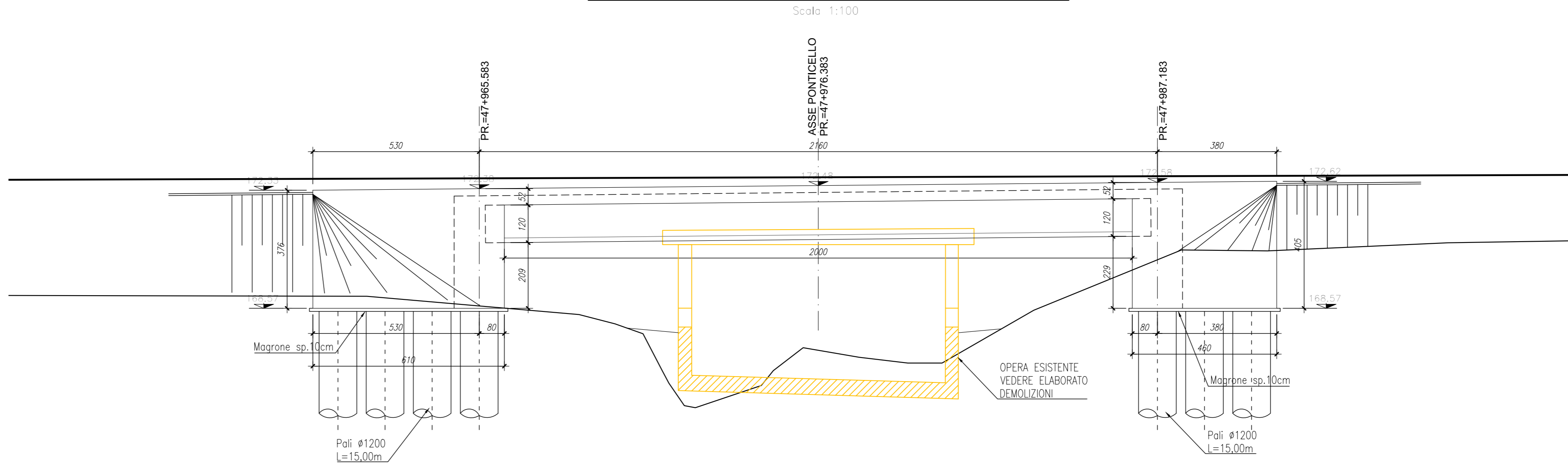
SEZIONE FRONTALE A PROGR.47976.383



SEZIONE LONGITUDINALE PONTICELLO FASE II



PROSPETTO LATO MONTE - SECONDA FASE



anas
GRUPPO IRI ITALIANE

ITINERARIO INTERNAZIONALE E78 S.G.C. GROSETO - FANO
ADEGUAMENTO A 4 CORSIE
NEL TRATTO GROSETO - SIENA (S.S. 223 "DI PAGANICO")
DAL KM 41+600 AL KM 53+400 - LOTTO 9

PROGETTO ESECUTIVO COD. F115

PROGETTAZIONE: ATI SINTAGMA - GDG - ICARIA

IL RESPONSABILE DELL'INTEGRAZIONE DELLE PRESTAZIONI SPECIALISTICHE: MANAGRA FABRIS MANAGNANTI: SINTAGMA, ICARIA

IL PROGETTISTA: Dott. Ing. Federico Durastanti, Dott. Ing. Nicola Giamberini, Ordine degli Ingegneri della Prov. di Perugia n° A351

IL GEOLOGO: Dott. Geo. Giorgio Ceragioli, Ordine dei Geologi della Regione Umbra n°508

IL R.L.P.: Dott. Ing. Raffaele Franco Carro

IL COORDINATORE PER LA SICUREZZA IN FASE DI PROGETTAZIONE: Dott. Ing. Filippo Parnisano, Ordine degli Ingegneri della Prov. di Perugia n° A1373

PROTOCOLLO DATA

OPERE DI ATTRAVERSAMENTO IDRAULICO PONTICELLO S 15 p - Fosso Maceratano
Pianta profilo e sezioni - Fase 2

PROGETTO	NOV. FILE	REVISIONE	SCALA:
700-015-STR-002			
LOF115 E 1901	TOO0115STRD102	A	1:100/150

REV.	DESCRIZIONE	DATA	REDATTO	VERIFICATO	APPROVATO
A	Emissione	26/02/2020	M.Oro	E.Barbacci	N.Giamberini