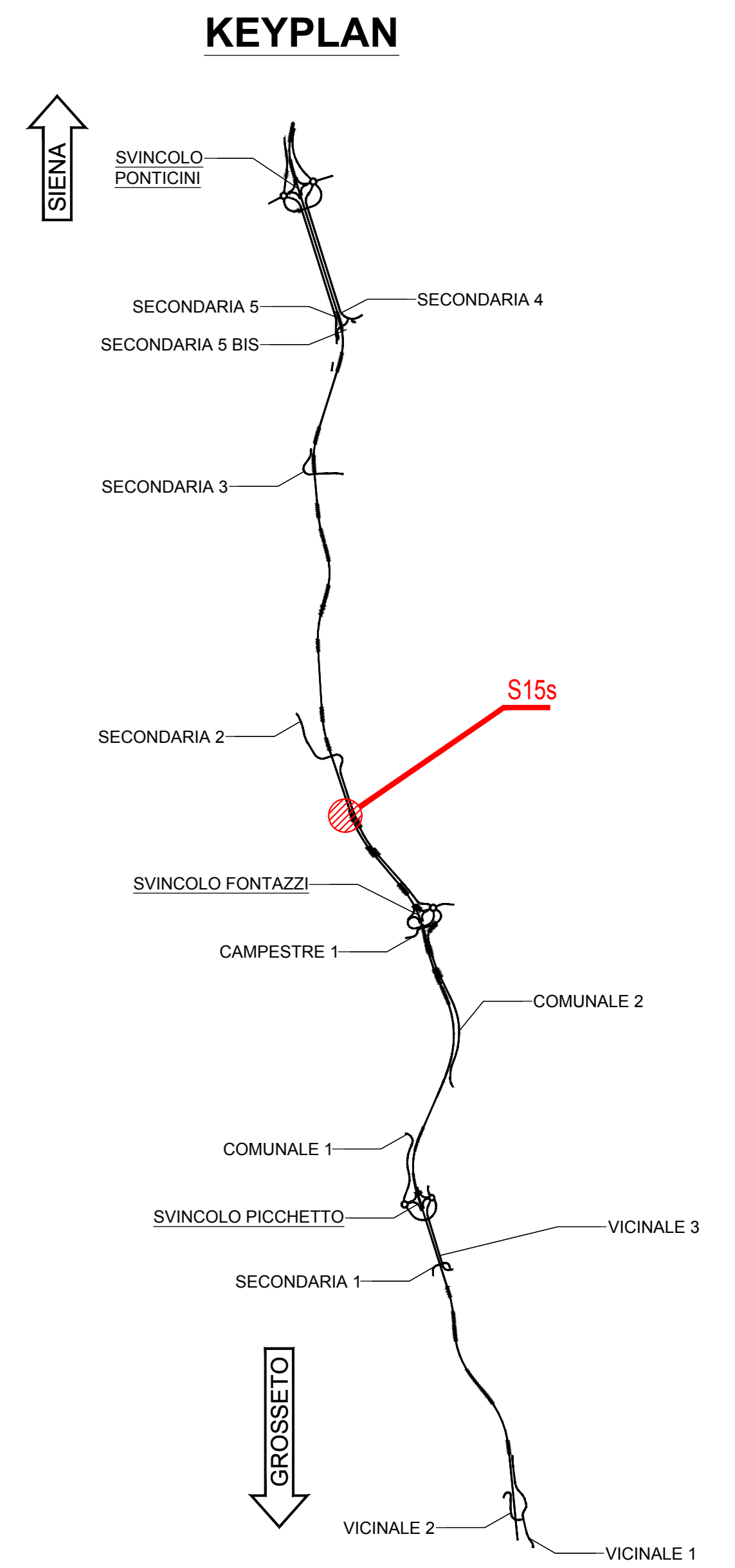
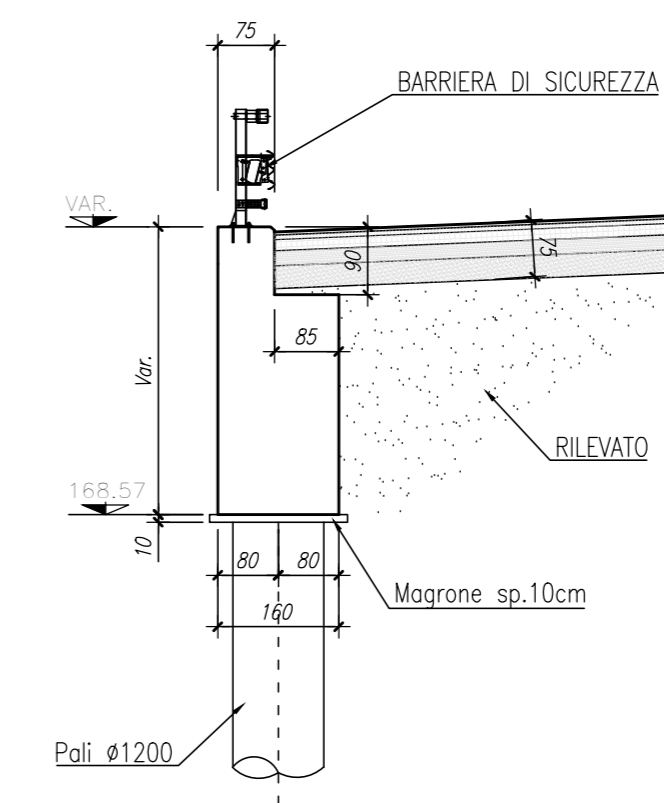


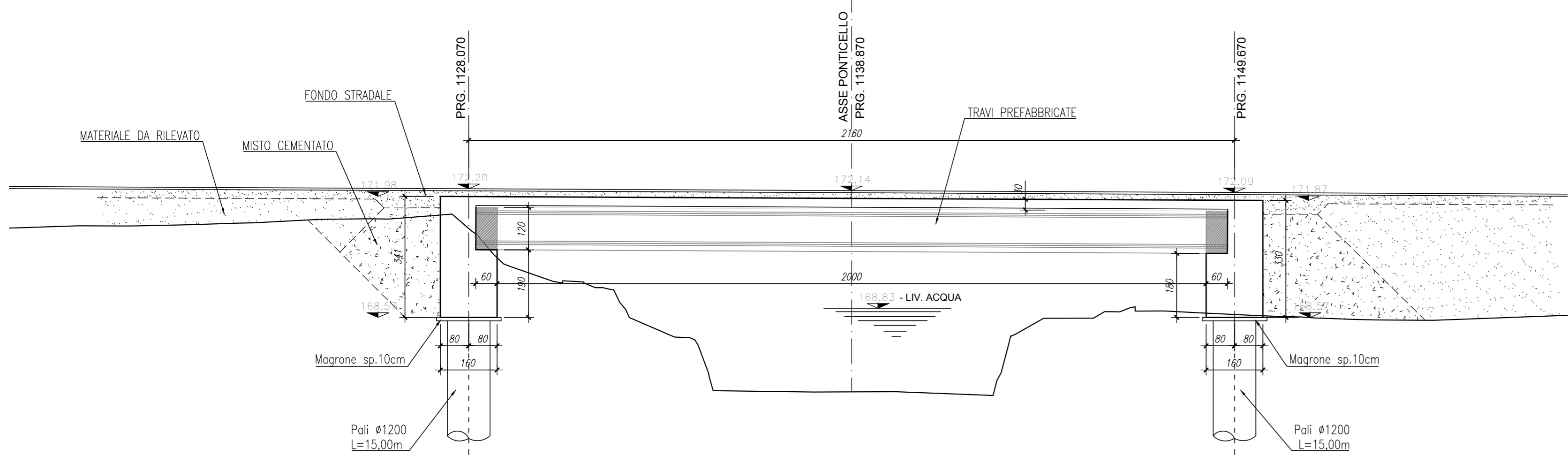
SEZIONE TIPO MURO DI RISVOLTO Scale 1:100



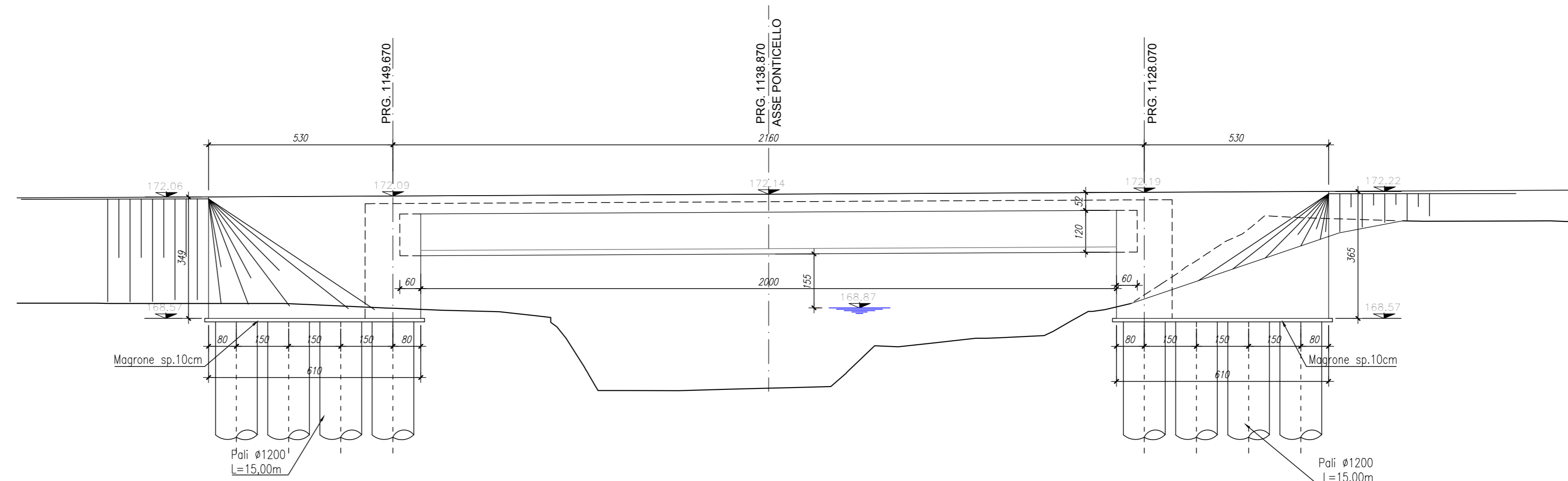
NOTE GENERALI

- TUTTE LE MISURE SONO ESPRESSE IN CENTIMETRI, SALVO OVE DIVERSAMENTE INDICATO
- PER LE CARATTERISTICHE DEI MATERIALI FARE RIFERIMENTO ALL'ELABORATO T00-0100-STR-SC01
- PER LE INALVEAZIONI E I RECAPITI FARE RIFERIMENTO ALLE PLANIMETRIE IDRAULICHE

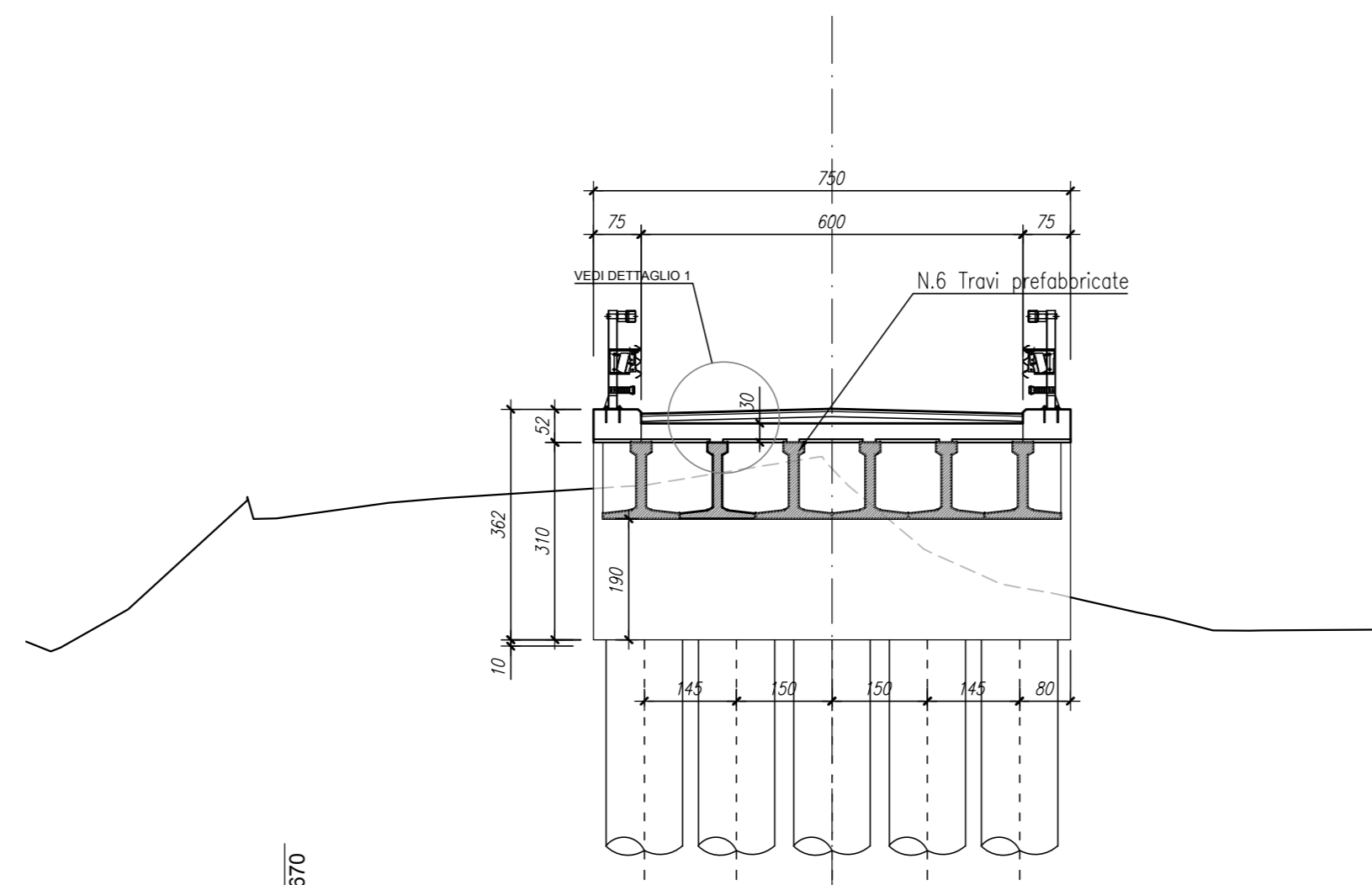
SEZIONE LONGITUDINALE PONTICELLO Scale 1:100



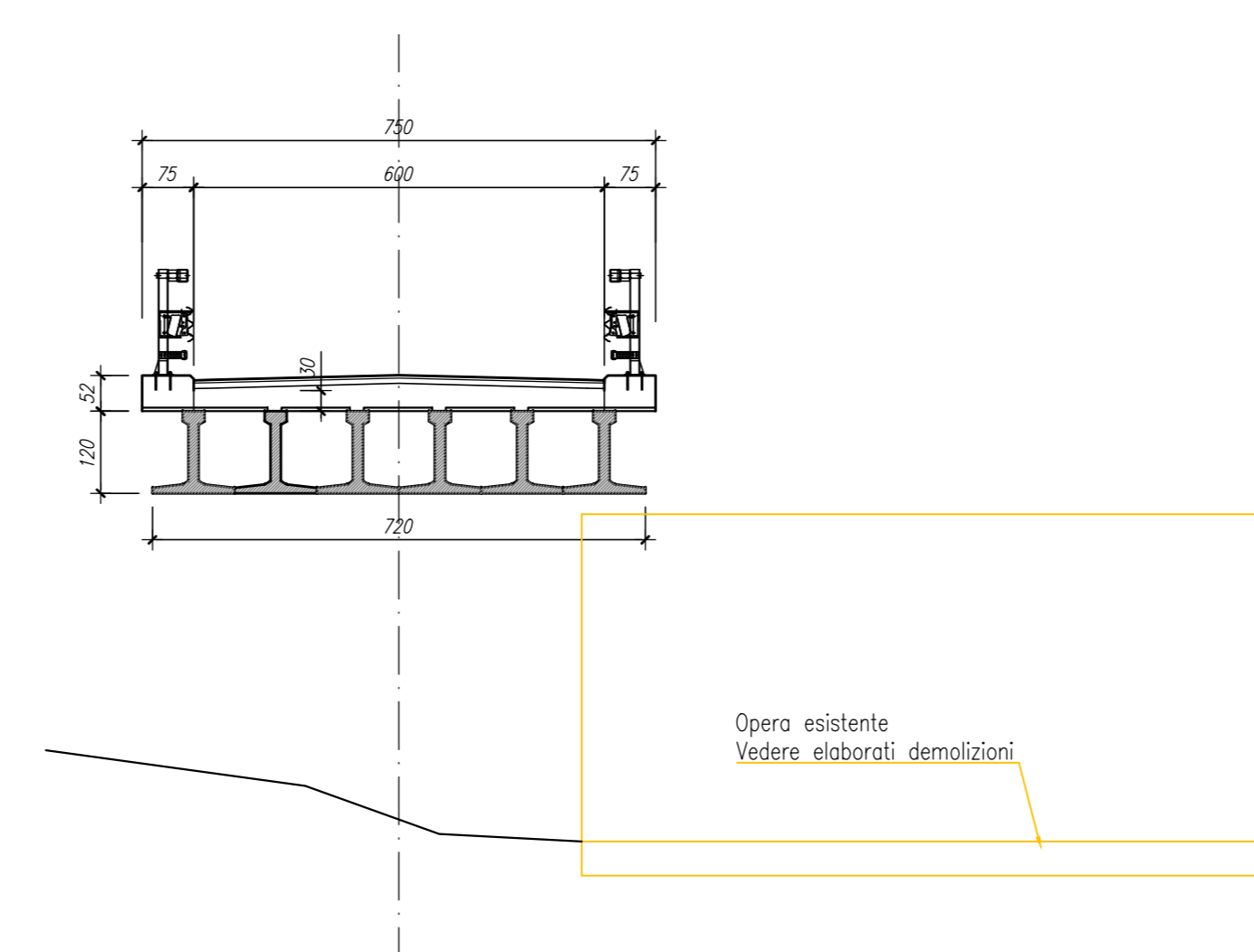
PROSPETTO LATO MONTE Scale 1:100



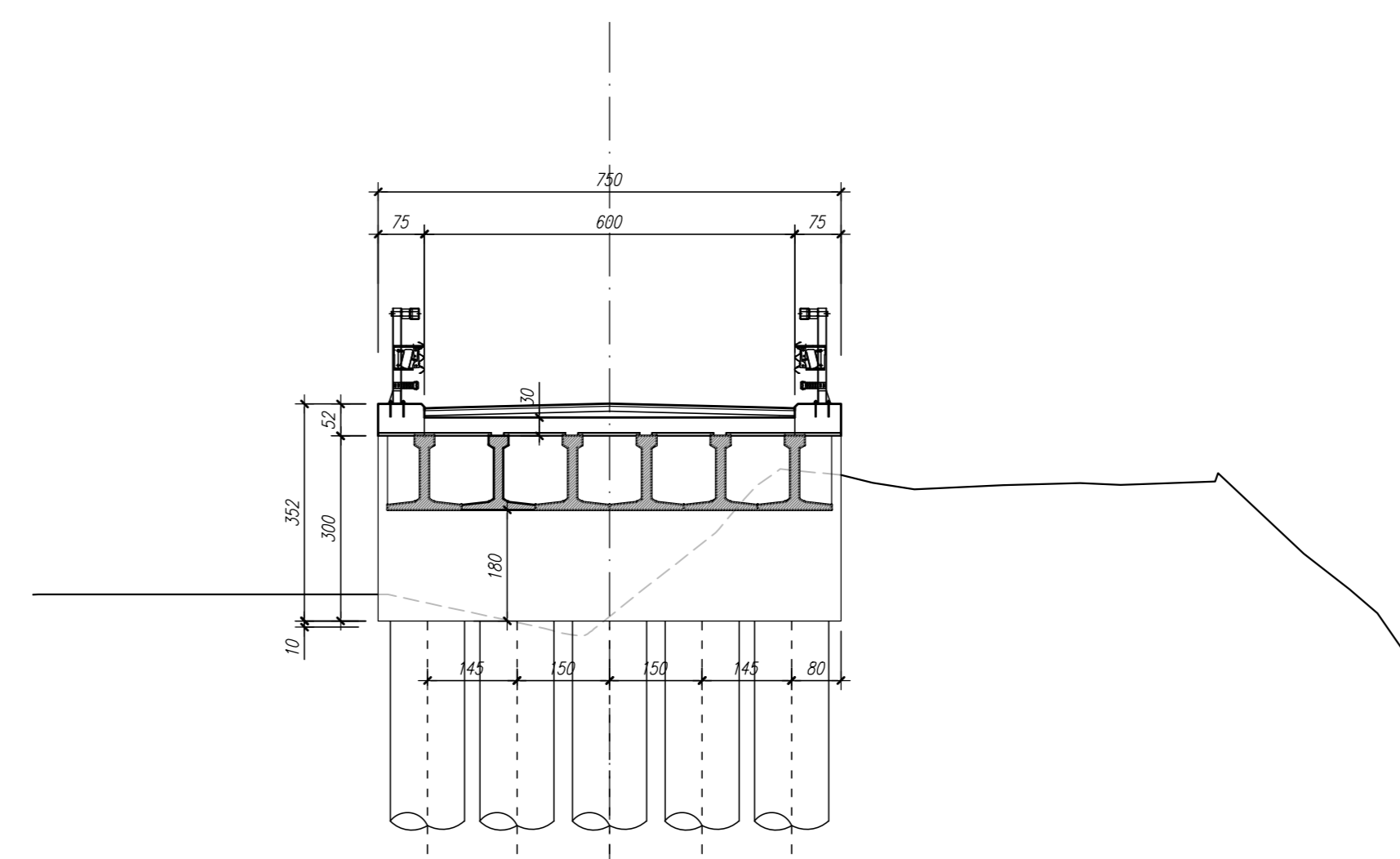
SEZIONE FRONTALE A PROGR.1128.070 Scale 1:100



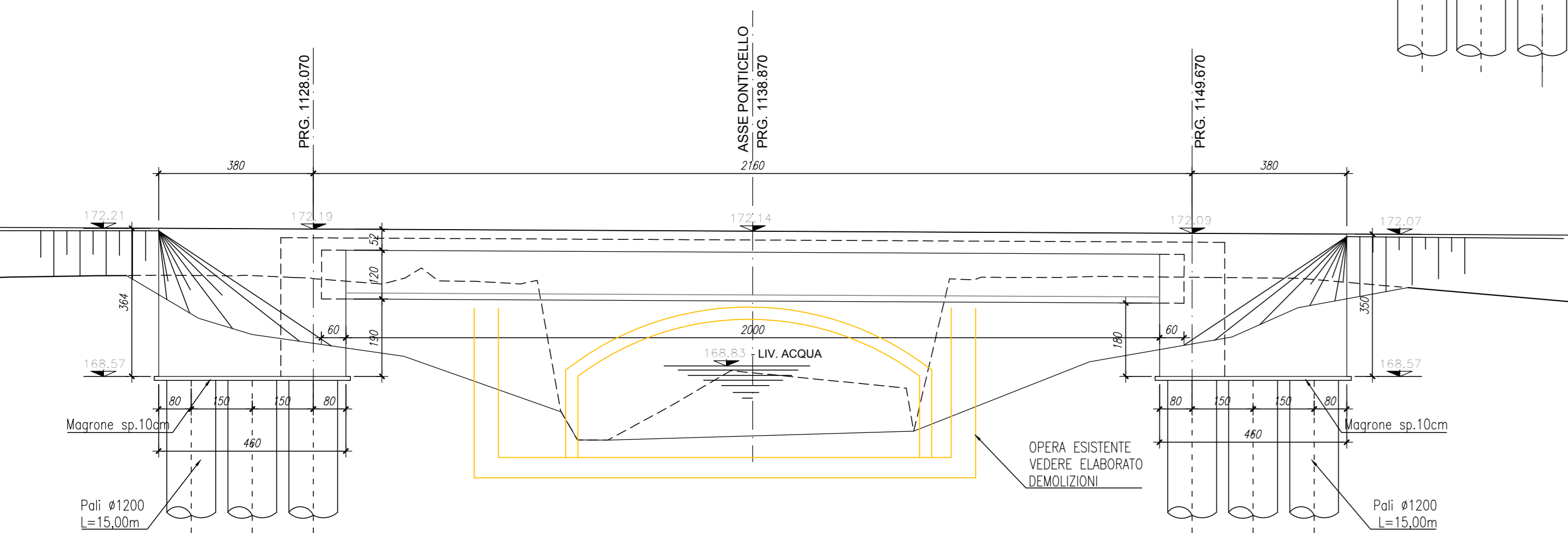
SEZIONE FRONTALE A PROGR.1138.870 Scale 1:100



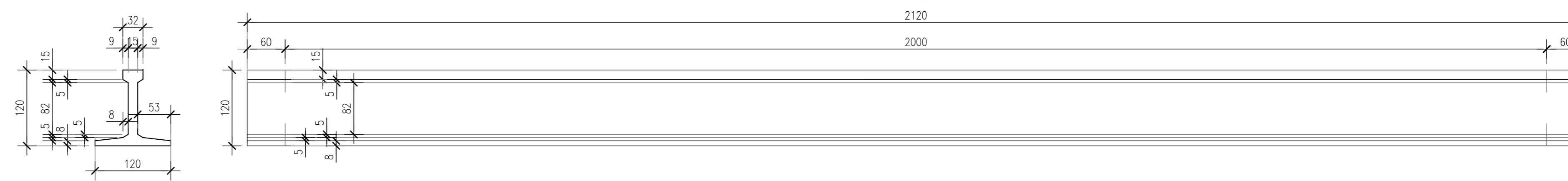
SEZIONE FRONTALE A PROGR.1149.670 Scale 1:100



PROSPETTO LATO VALLE Scale 1:100



CARPENTERIA TRAVI PREFABBRICATE Scale 1:50



**Sanas**  
GRUPPO FS ITALIANE

Direzione Progettazione e Realizzazione Lavori

**ITINERARIO INTERNAZIONALE E78**  
**S.G.C. GROSSETO - FANO**  
ADEGUAMENTO A 4 CORSIE  
NEL TRATTO GROSSETO - SIENA (S.S. 223 "DI PAGANICO")  
DAL KM 41+600 AL KM 53+400 - LOTTO 9

PROGETTO ESECUTIVO COD. F115

PROGETTAZIONE: ATI SINTAGMA - GDG - ICARIA

IL RESPONSABILE DELL'INTEGRAZIONE DELLE PRESTAZIONI SPECIALISTICHE: MANDATARIO: MANDANTIAZI: ICARIA

IL PROGETTISTA: Dott. Ing. Federico Durantini  
IL GEOLOGO: Dott. Geol. Giorgio Carpi  
IL COORDINATORE PER LA SICUREZZA IN FASE DI PROGETTAZIONE: Dott. Ing. Filippo Ambroscini

PROTOCOLLO DATA

OPERE DI ATTRAVERSAMENTO IDRAULICO  
PONTICELLO S 15 sec - Fosso Maceratano  
Pianta profilo e sezioni

CODICE PROGETTO	PRODOTTO	LV. MOD.	N. MOD.	NOME FILE	REVISIONE	SCALA:
L0F115	E	1901		700-018-STR-001	A	1:100/1:50
REV.	DESCRIZIONE	DATA	REDATTO	VERIFICATO	APPROVATO	
A	Emissione	26/10/2020	M. Ceco	E. Bertolucci	N. Duranti	