PIANTA FONDAZIONI I–II FASE

Scala 1:100

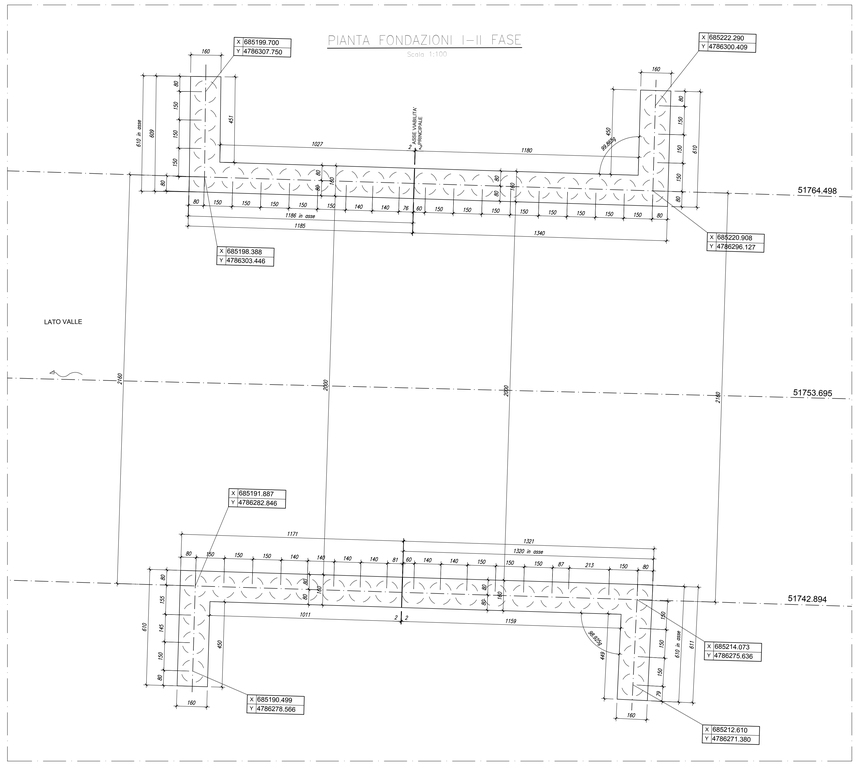

PIANTA DALL'ALTO I–II FASE

Scala 1:100

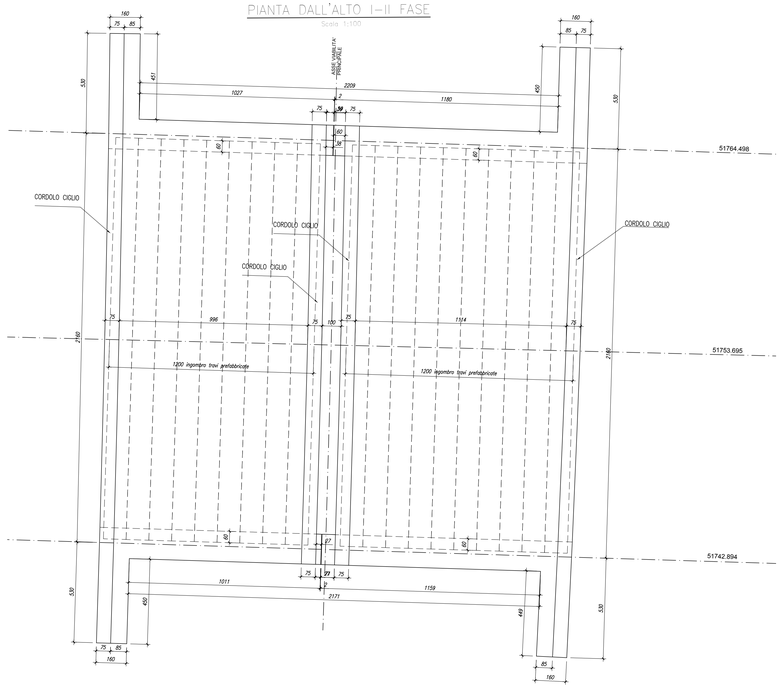

SEZIONE LONGITUDINALE PONTICELLO – FASE I

Scala 1:100

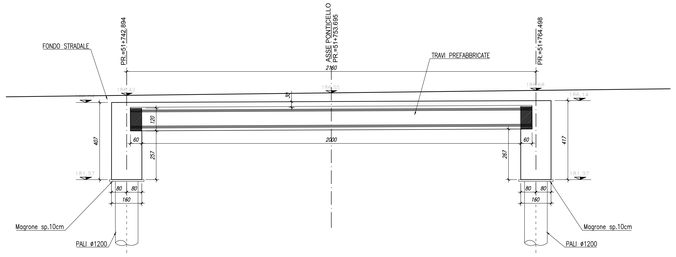

SEZIONE LONGITUDINALE PONTICELLO – FASE II

Scala 1:100

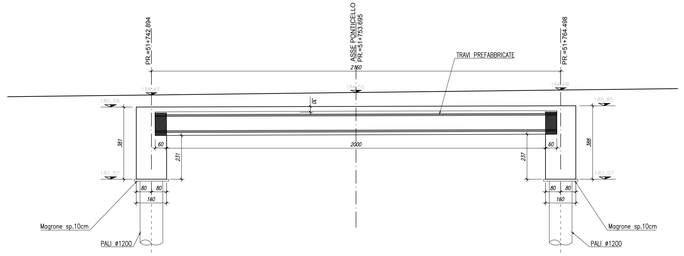

SEZIONE FRONTALE A PROGR.51742.894

Scala 1:100

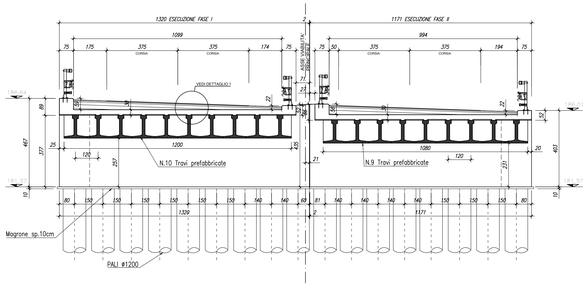

SEZIONE FRONTALE A PROGR.51764.498

Scala 1:100

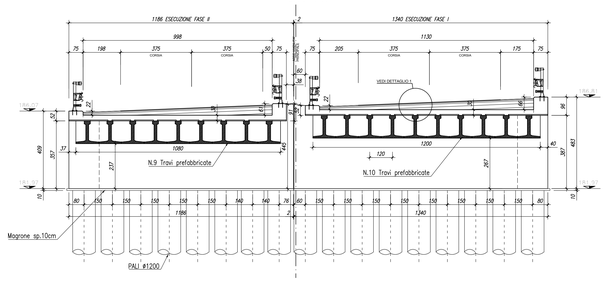

PROSPETTO LATO VALLE

Scala 1:100

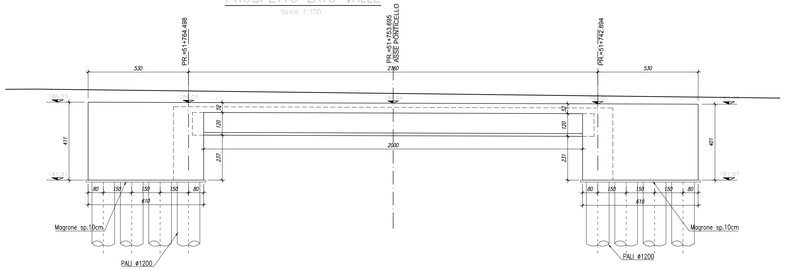

SEZIONE FRONTALE A PROGR.51753.695

Scala 1:100

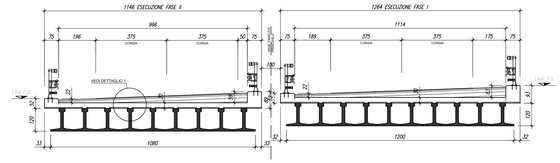

PROSPETTO LATO MONTE

Scala 1:100

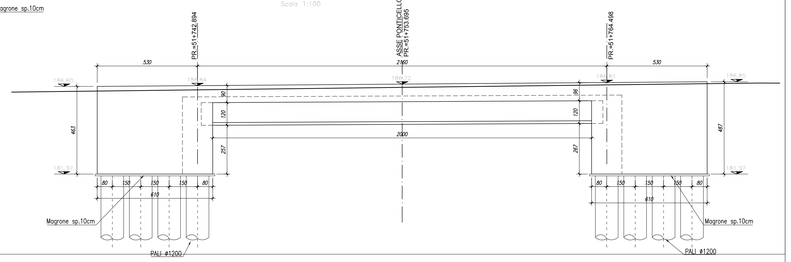

CARPENTERIA TRAVI PREFABBRICATE

Scala 1:100

KEYPLAN

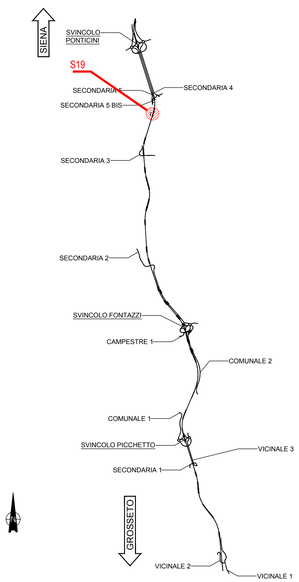

NOTE GENERALI

- TUTTE LE MISURE SONO ESPRESSE IN CENTIMETRI, SALVO OVE DIVERSAMENTE INDICATO
- PER LE CARATTERISTICHE DEI MATERIALI FARE RIFERIMENTO ALL'ELABORATO T00–OI00–STR–SC01
- PER LE INALVEAZIONI E I RECAPITI FARE RIFERIMENTO ALLE PLANIMETRIE IDRAULICHE

anas GRUPPO FS ITALIANE

Direzione Progettazione e Realizzazione Lavori

ITINERARIO INTERNAZIONALE E78
S.G.C. GROSSETO - FANO

ADEGUAMENTO A 4 CORSIE
NEL TRATTO GROSSETO - SIENA (S.S. 223 "DI PAGANICO")
DAL KM 41+600 AL KM 53+400 - LOTTO 9

PROGETTO ESECUTIVO — COD. FI15

PROGETTAZIONE: ATI SINTAGMA - GDG - ICARIA

IL RESPONSABILE DELL'INTEGRAZIONE DELLE PRESTAZIONI SPECIALISTICHE:
Dott. Ing. Nando Granieri
Ordine degli Ingegneri della Prov. di Perugia n° A351

IL PROGETTISTA:
Dott. Ing. Federico Durastanti
Ordine degli Ingegneri della Prov. di Terni n° A844

IL GEOLOGO:
Dott. Geol. Giorgio Gargiuglio
Ordine dei Geologi della Regione Umbria n°108

Il R.U.P.:
Dott. Ing.
Raffaele Franco Carso

IL COORDINATORE PER LA SICUREZZA IN FASE DI PROGETTAZIONE:
Dott. Ing. Filippo Pantilsanco
Ordine degli Ingegneri della Prov. di Perugia n° A1373

IL GRUPPO DI PROGETTAZIONE:
MANDATARIA: Sintagma
MANDANTI: GEOTECHNICAL DESIGN GROUP; ICARIA società di ingegneria

Dott. Ing. N.Granieri — Dott. Ing. D.Durastanti — Dott. Ing. F.Durastanti — Dott. Arch. M.Pauletto — Dott. Ing. A.Bracchini — Dott. Ing. F.Durastanti — Dott. Ing. E.Bartolocci — Dott. Ing. A.Pasqualini — Geom. S.Scopetta — Dott. Ing. L.Ginnerne — Dott. Ing. A.Vitali — Dott. Ing. L.Cinelli — Dott. Ing. I. Nani — Dott. Ing. F.Santarsiero — Dott. Agr. F.Dell'Nute — Dott. Ing. D.Carlaccini — Dott. Ing. A.Bigiotti — Dott. Ing. A.Rocco — Dott. Ing. V.De Gori — Dott. Ing. C.Consorti — Geom. F.Dominici — Dott. Ing. V.Rotticciani — Dott. Ing. G.Cerquiglini — Geom. C.Vitechini — Dott. Ing. V.Piunno — Dott. Ing. G.Poli — Geom. G.Sugarono

PROTOCOLLO — DATA

ORDINE DEGLI INGEGNERI DELLA PROVINCIA DI PERUGIA — DOTTORE INGEGNERE NANDO GRANIERI — SEZIONE A — SETTORE A: CIVILE AMBIENTALE — SETTORE B: INDUSTRIALE — SETTORE C: DELL'INFORMAZIONE — Iscrizione n° A351

ORDINE DEGLI INGEGNERI DELLA PROVINCIA DI TERNI — INGEGNERE FEDERICO DURASTANTI — Iscrizione n° A844

OPERE DI ATTRAVERSAMENTO IDRAULICO
PONTICELLO S19 - Fosso S. Biagio
Pianta profilo e sezioni

CODICE PROGETTO (PROGETTO / LIV. PROG. / N. PROG.)	NOME FILE T00–OI19–STR–CP01 (CODICE ELAB.)	REVISIONE	SCALA:
LOFI15 E 1901	T00OI19STRCP01	A	1:100/1:50

REV.	DESCRIZIONE	DATA	REDATTO	VERIFICATO	APPROVATO
A	Emissione	28/02/2020	M.Crea	E.Bartolocci	N.Granieri