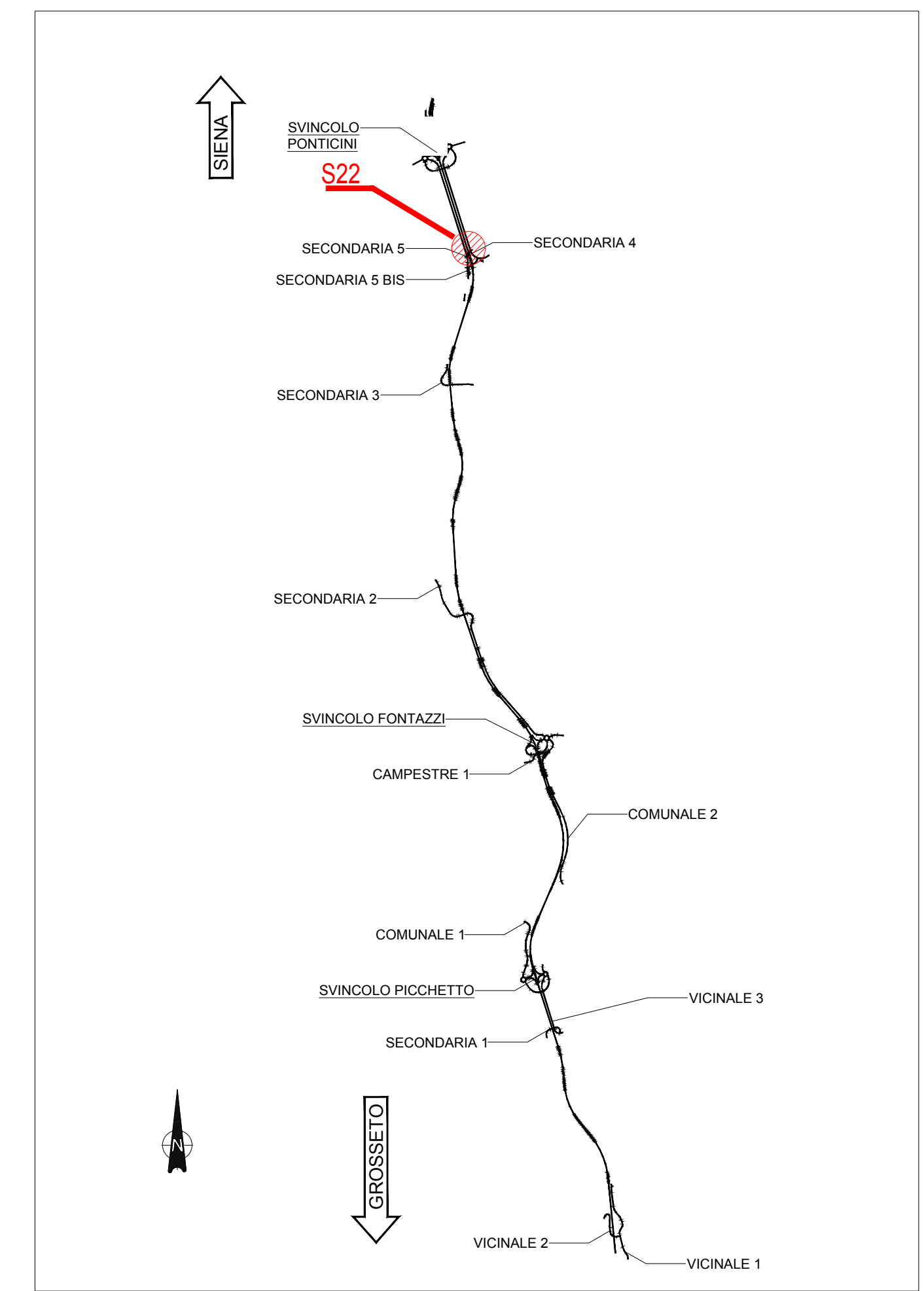
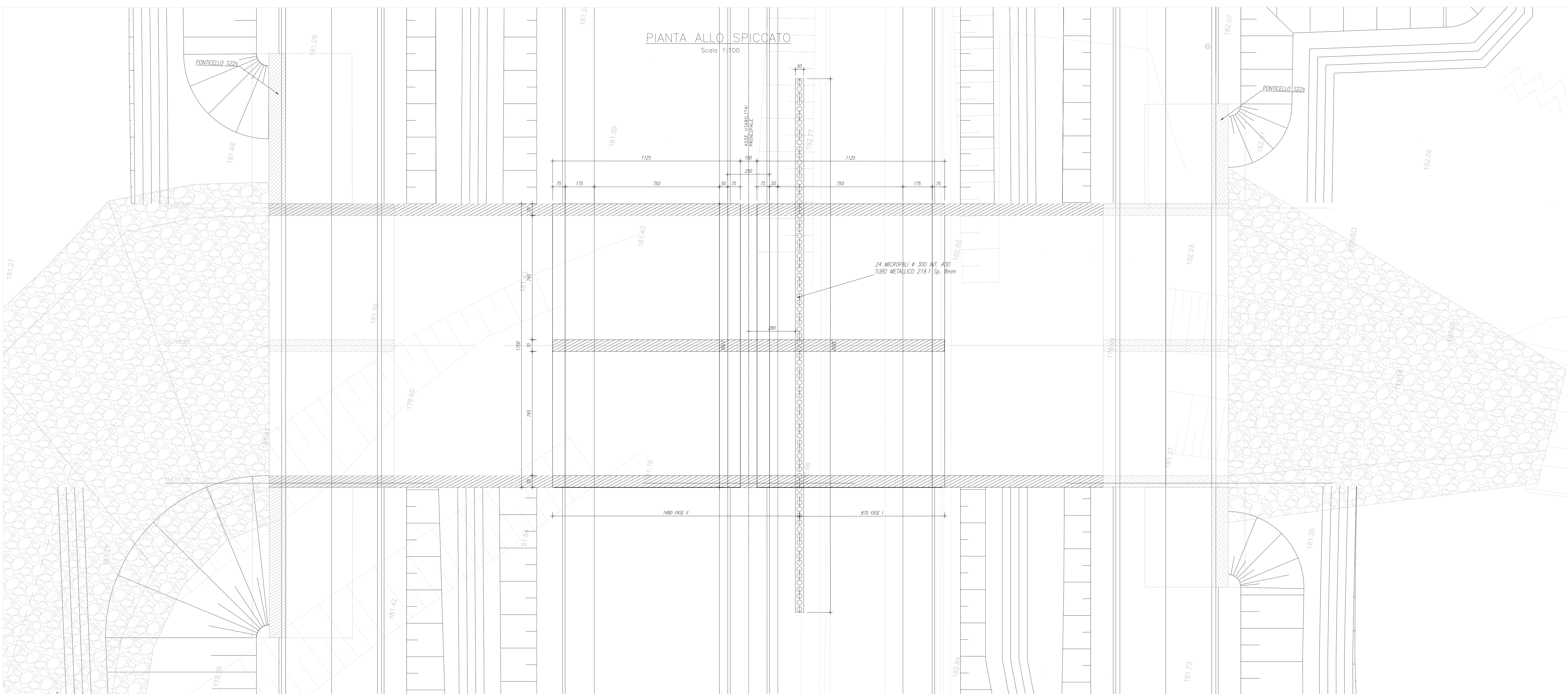


**KEYPLAN**



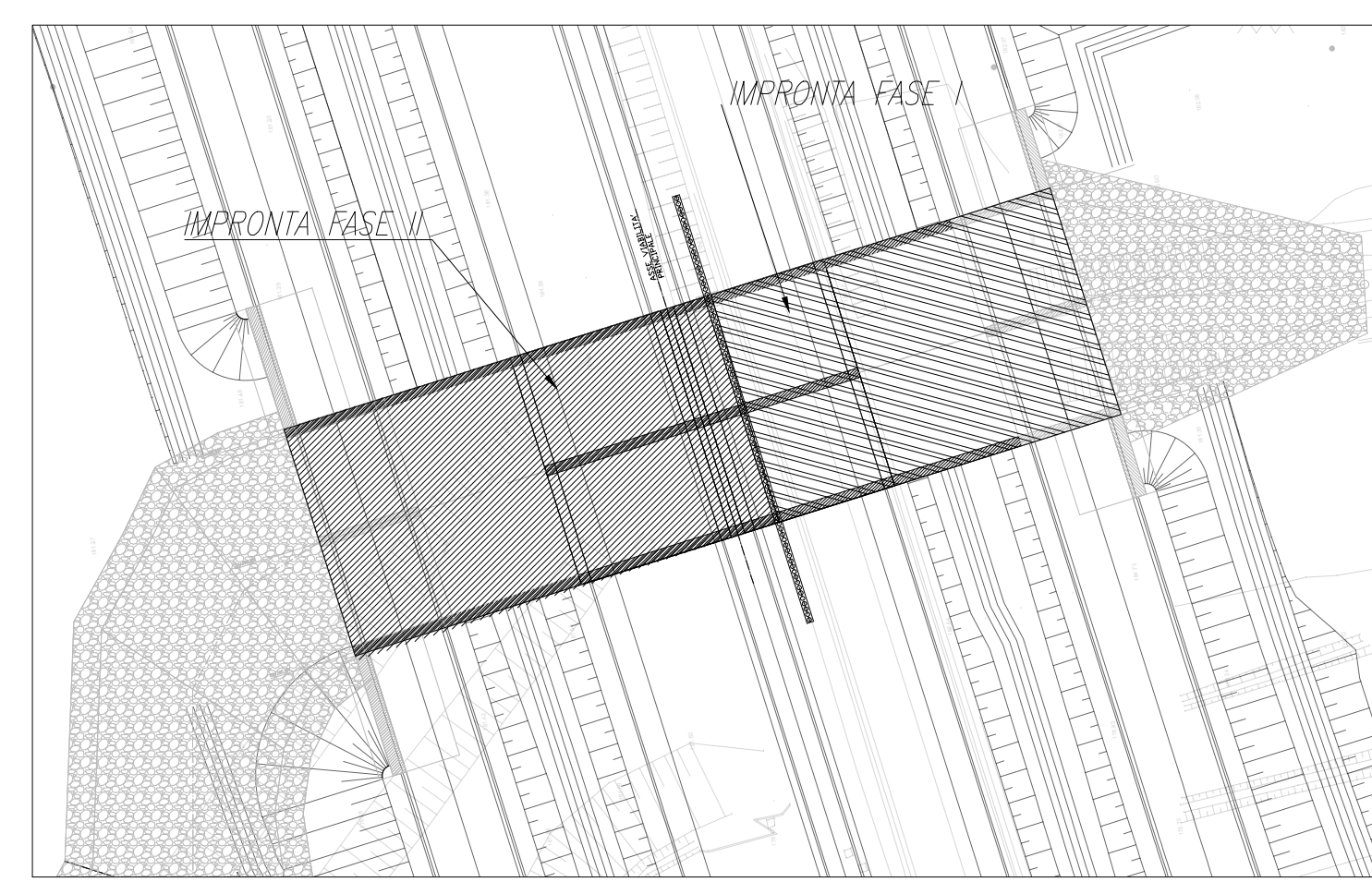
**PIANTA ALLO SPICCATO**  
Scala 1:100



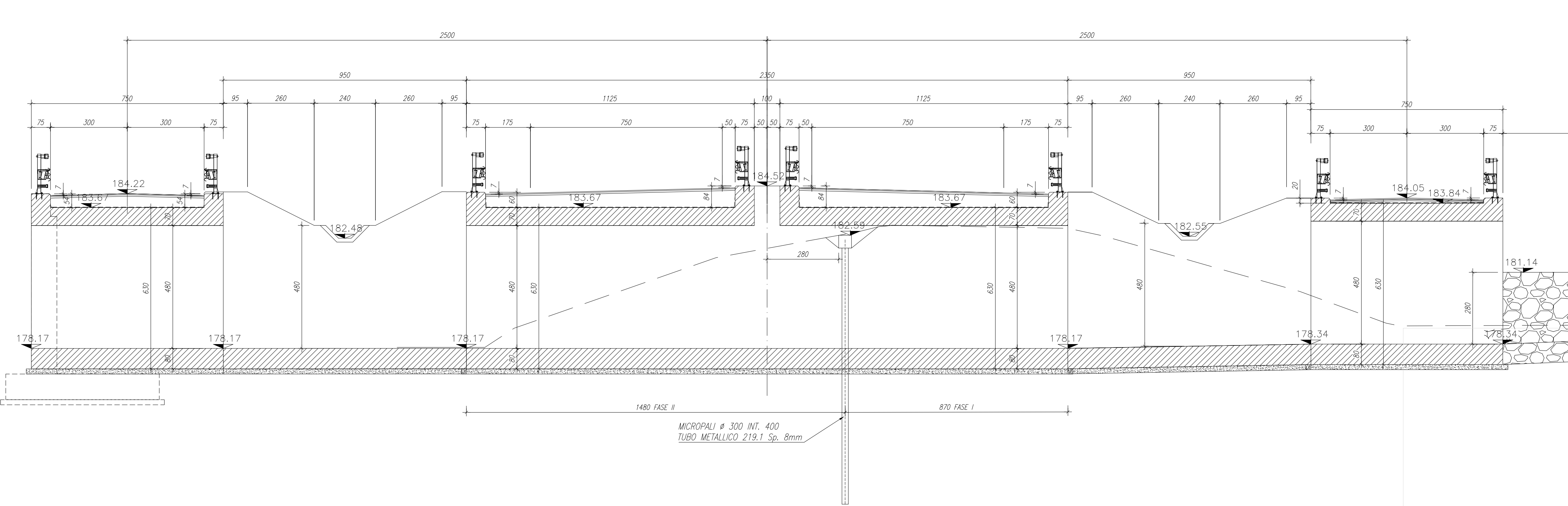
**NOTE GENERALI**

- TUTTE LE MISURE SONO ESPRESSE IN CENTIMETRI, SALVO OVE DIVERSAMENTE INDICATO
- PER LE CARATTERISTICHE DEI MATERIALI FARE RIFERIMENTO ALL'ELABORATO T00-0100-STR-SC01
- PER LE INALVEAZIONI E I RECAPITI FARE RIFERIMENTO ALLE PLANIMETRIE IDRAULICHE

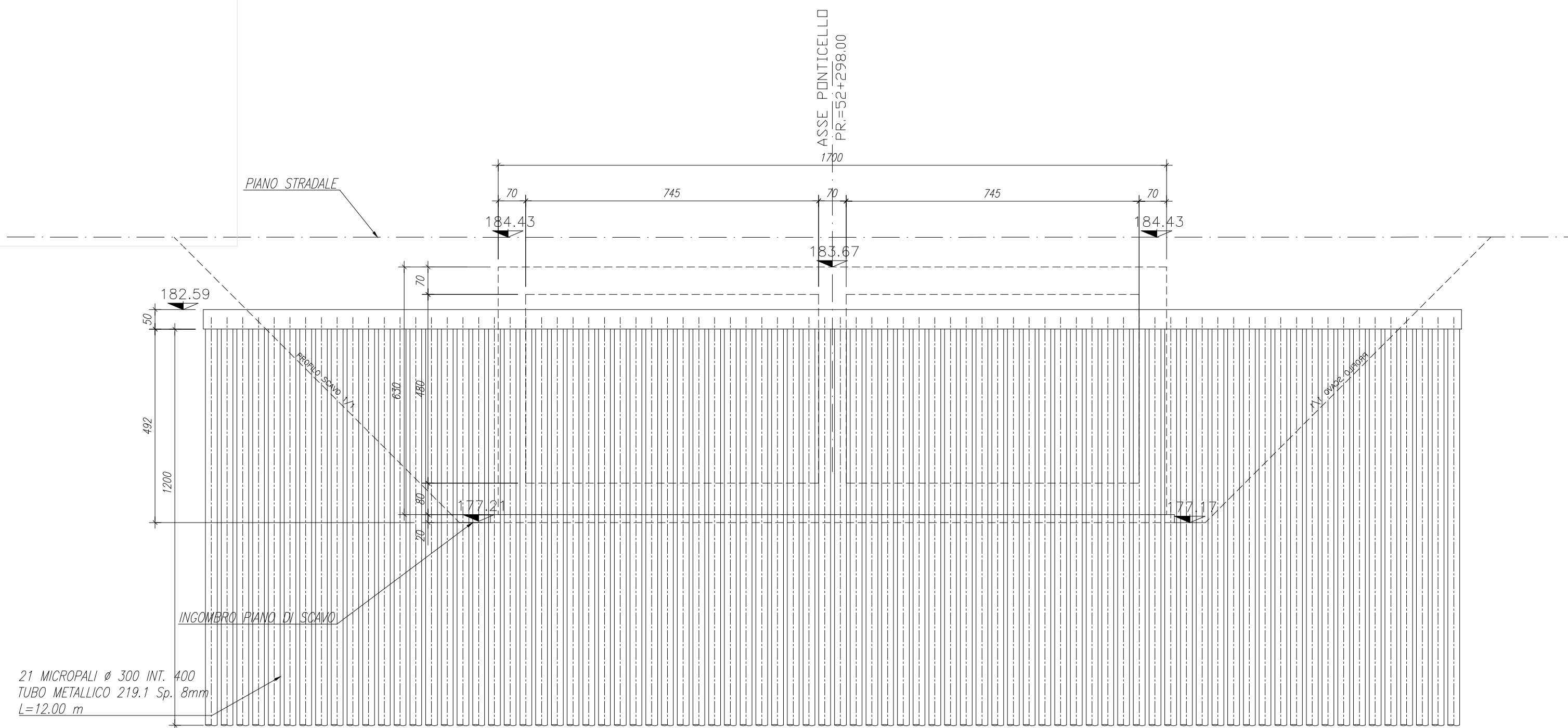
**STRALCIO PLANIMETRICO**  
Scala 1:500



**SEZIONE TRASVERSALE A PROGR. 52298**  
Scala 1:100



**PROSPETTO PARATIE PROVISIONALI**  
Scala 1:100



**Sanas**  
GRUPPO FS ITALIANE

**Direzione Progettazione e Realizzazione Lavori**

**ITINERARIO INTERNAZIONALE E78**  
**S.G.C. GROSSETO - FANO**  
ADEGUAMENTO A 4 CORSIE  
NEL TRATTO GROSSETO - SIENA (S.S. 223 "DI PAGANICO")  
DAL KM 41+600 AL KM 53+400 - LOTTO 9

**PROGETTO ESECUTIVO** COD. F115

**PROGETTAZIONE: ATI SINTAGMA - GDG - ICARIA**

IL RESPONSABILE DELL'INTEGRAZIONE DELLE PRESTAZIONI SPECIALISTICHE: Dott. Ing. Nando Grassini  
IL GRUPPO DI PROGETTAZIONE: SINTAGMA, GEOTECHNICAL GROUP, ICARIA

**IL PROGETTISTA:** Dott. Ing. Federico Durastanti  
**IL GEOLOGO:** Dott. Geol. Giorgio Cengagnani  
**IL COORDINATORE PER LA SICUREZZA IN FASE DI PROGETTAZIONE:** Dott. Ing. Filippo Ferraraccio

**OPERE DI ATTRAVERSAMENTO IDRAULICO**  
PONTICELLO S22 - Fosso Bagnoli  
Pianta e sezione

CODICE PROGETTO	NOVE FILE	REVISIONE	SCALA:
PROGETTO LQF115 E 1901	NOVE FILE T00-0122STRDIO1	A	1:100

REV. DESCRIZIONE DATA REDATTO VERIFICATO APPROVATO