







Legenda



**Ambiti a rischio idrogeologico (art.45)**

-  Aree a vincolo idrogeologico (art. 45 com.3)
-  Aree con potenziale dissesto (art. 45 com.3)
-  Repertorio aree di esondazione (art. 45 com.4)




*Proposta in fase di verifica con Autorità di Bacino*

-  Fasce A (art.45 com.3)
-  Fasce B (art.45 com.3)
-  Fasce C (art.45 com.3)

**Corsi d'acqua**





-  Rete idrografica
-  Corsi d'acqua di cui all'elenco 2 (art. 46)


*Interventi di difesa fluviale*

-  Vasche di laminazione in progetto
-  Aree di esondazione controllata in progetto
-  Interventi di laminazione esistenti

**Ciclo delle acque (art. 47)**

*Classe-stato ambientale delle acque superficiali in base al D.Lgs 152/99 (aprile 1999)*



-  2 - buono
-  3 - sufficiente
-  4 - scadente
-  5 - pessimo

 T. Bozzente (cl.5) Nome e classe del corso d'acqua





*Impianti di depurazione*

-  intercomunali esistenti
-  comunali esistenti
-  da dismettere o dismessi
-  previsti






 Collettori

-  Pozzi pubblici
-  Soggiacenza della falda freatica in metri (settembre 2001)




*Diffusione dei principali inquinanti nel primo acquifero (1997)*

-  organo-alogenati (> 50 microgr/l)
-  organo-alogenati (30 - 50 microgr/l)
-  nitrati (> 50 mg/l)
-  nitrati (30 - 50 mg/l)




**Aree dismesse ed aree di bonifica (art. 48)**

-  Aree dismesse
-  Aree in corso di caratterizzazione e/o di bonifica
-  Aree con bonifica certificata
-  Stabilimenti a rischio di incidente rilevante (art. 49)
-  Discariche esistenti (art. 43)



**Ambiti di cava (art. 50)**





- Settore ghiaia e sabbia*
-  Attivi o attivabili
  -  Attivi o attivabili parzialmente recuperati a uso fruitivo
  -  Cessati

**Elementi geomorfologici (art. 51)**

-  Orli di terrazzo
-  Creste di morena
-  Crinali

**Geositi (art. 52)**

-  Monumento Naturale (Sasso del Guidino)
-  Proposte di tutela

-  Tracciato di progetto
-  Fascia di studio 500m
-  Confini Comunali
-  Confini Provinciali

Quadro di unione

