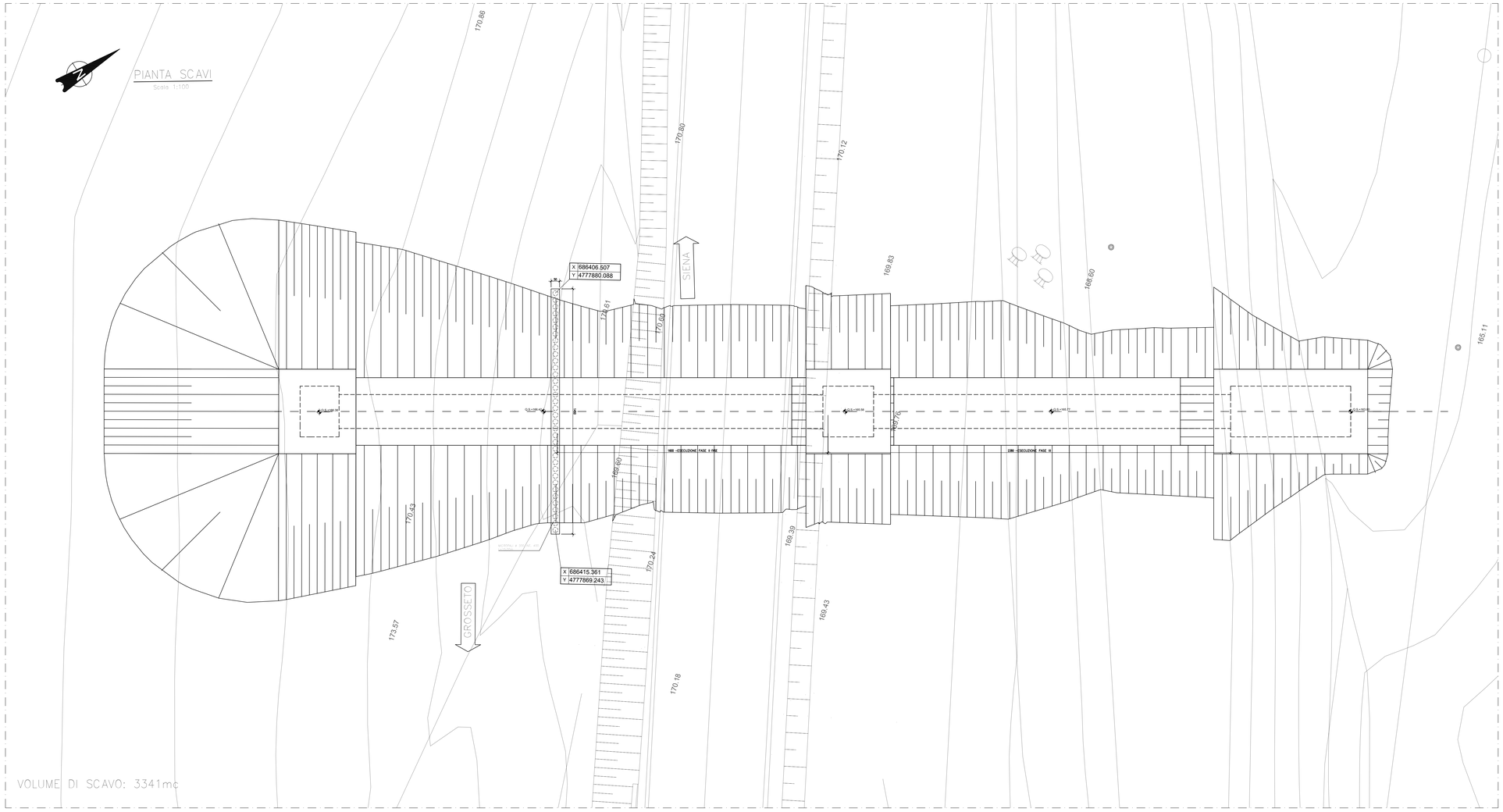


## ARMATURA MICROPALO

Scala 1:10

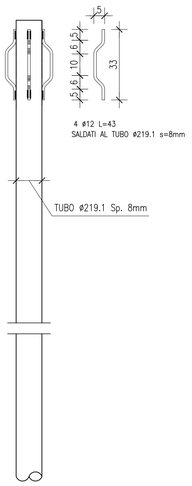


## PROSPETTO MICROPALI

Scala 1:50

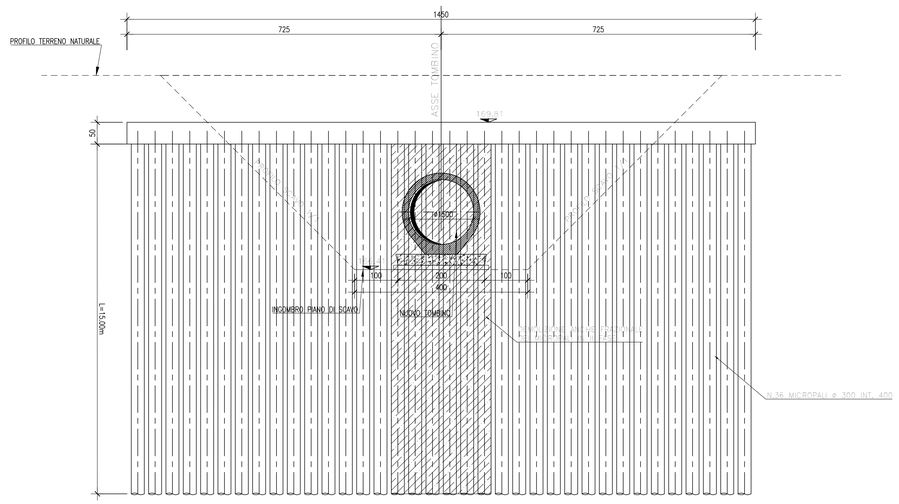


## KEYPLAN

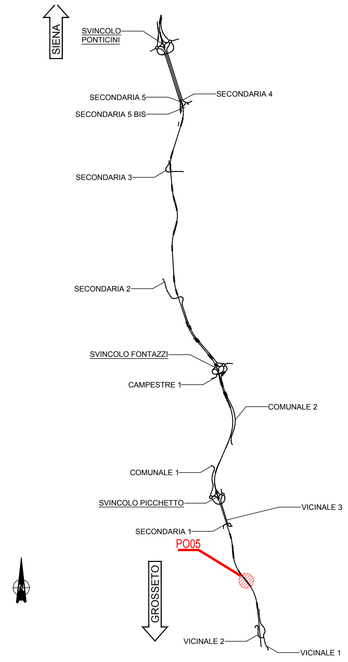


NOTE GENERALI

- TUTTE LE MISURE SONO ESPRESSE IN CENTIMETRI, SALVO OVE DIVERSAMENTE INDICATO
- PER LE CARATTERISTICHE DEI MATERIALI FARE RIFERIMENTO ALL'ELABORATO T00-OI00-STR-SC01
- PER LE INALVEAZIONI E I RECAPITI FARE RIFERIMENTO ALLE PLANIMETRIE IDRAULICHE

anas GRUPPO FS ITALIANE

*Direzione Progettazione e Realizzazione Lavori*

# ITINERARIO INTERNAZIONALE E78
# S.G.C. GROSSETO - FANO

ADEGUAMENTO A 4 CORSIE
NEL TRATTO GROSSETO - SIENA (S.S. 223 "DI PAGANICO")
DAL KM 41+600 AL KM 53+400 - LOTTO 9

PROGETTO ESECUTIVO — COD. FI15

PROGETTAZIONE: ATI SINTAGMA - GDG - ICARIA

IL RESPONSABILE DELL'INTEGRAZIONE DELLE PRESTAZIONI SPECIALISTICHE:
Dott. Ing. Nando Granieri
Ordine degli Ingegneri della Prov. di Perugia n° A351

IL PROGETTISTA:
Dott. Ing. Federico Durastanti
Ordine degli Ingegneri della Prov. di Terni n° A844

IL GEOLOGO:
Dott. Geol. Giorgio Cerquiglini
Ordine dei Geologi della Regione Umbria n°108

Il R.U.P.:
Dott. Ing.
Raffaele Franco Carso

IL COORDINATORE PER LA SICUREZZA IN FASE DI PROGETTAZIONE:
Dott. Ing. Filippo Pambianco
Ordine degli Ingegneri della Prov. di Perugia n° A1373

IL GRUPPO DI PROGETTAZIONE:
MANDATARIA: Sintagma
MANDANTI: GEOTECHNICAL DESIGN GROUP; ICARIA società di ingegneria

| | | | | | |
|---|---|---|---|---|---|
| Dott. Ing. N.Granieri | Dott. Ing. D.Carlaccini | Dott. Ing. V.Rotisciani |
| Dott.Arch. N.Kamenicky | Dott. Ing. S.Sacconi | Dott. Ing. F.Macchioni |
| Dott. Ing. V.Truffini | Dott. Ing. M.Bini | Geom. L.Carbonari |
| Dott.Arch. A.Bracchini | Dott. Ing. V.De Gori | Dott. Ing. V.Piunno |
| Dott. Ing. F.Durastanti | Dott. Ing. C.Consorti | Dott. Ing. G.Pulli |
| Dott. Ing. E.Bartolocci | Geom. F.Dominici | Geom. C.Sugaroni |
| Dott.Geol. G.Cerquiglini | | |
| Dott. Ing. S.Sorace | | |
| Dott.Ing. L.Biondetta | | |
| Dott. Ing. E.Sellari | | |
| Dott. Ing. L.Dinelli | | |
| Dott. Ing. L.Nani | | |
| Dott. Ing. F.Pambianco | | |
| Dott. Agr. F.Berti Nulli | | |

PROTOCOLLO | DATA

PREFETTURA DELLA PROVINCIA DI PERUGIA — Settore Tecnico — Ordine degli Ingegneri — Dott. Ing. NANDO GRANIERI — Settore civile e ambientale — Settore industriale — Settore dell'informazione — n° A351

ORDINE degli INGEGNERI della PROVINCIA di TERNI — Dott. Ing. FEDERICO DURASTANTI — n° A844 — Provincia di TERNI

OPERE DI ATTRAVERSAMENTO IDRAULICO
TOMBINO P05
Pianta Scavi e opere provvisionali

| CODICE PROGETTO (PROGETTO / LIV. PROG. / N. PROG.) | NOME FILE T00-TM05-STR-PE01 | REVISIONE | SCALA: |
|---|---|---|---|
| LOFI15 E 1901 | CODICE ELAB. T00TM05STDPE01 | A | 1:100/1:50 |

| REV. | DESCRIZIONE | DATA | REDATTO | VERIFICATO | APPROVATO |
|---|---|---|---|---|---|
| A | Emissione | 28/02/2020 | M.Creo | E.Bartolocci | N.Granieri |