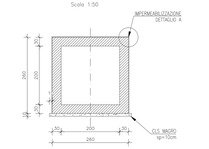

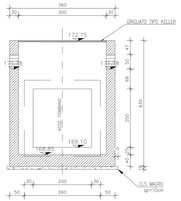

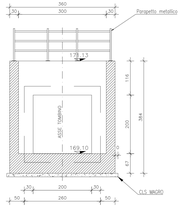

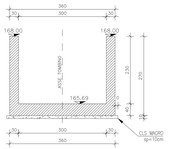

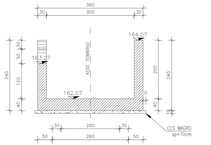

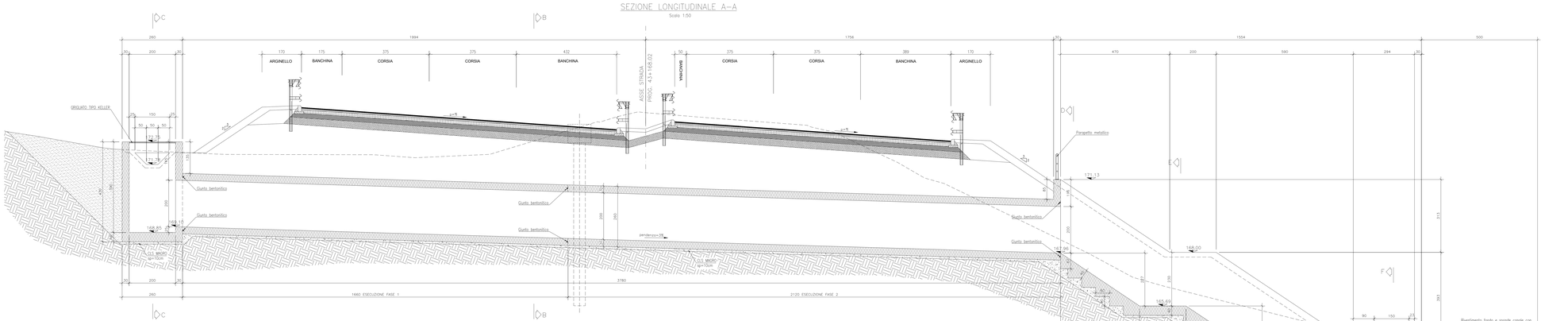

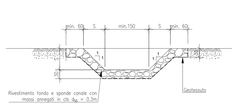

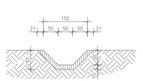

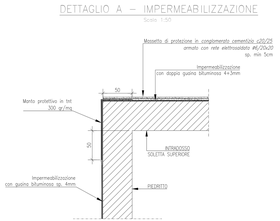

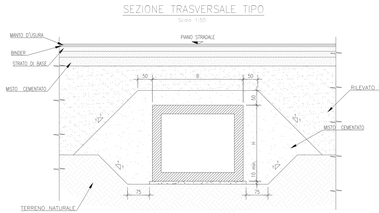

PUNTI	X	Y
P01	686209.8300	4778127.5000
P02	686210.6700	4778125.6800
P03	686244.4300	4778143.4500
P04	686245.2700	4778141.6400

KEYPLAN

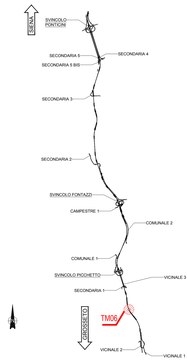

NOTE GENERALI

- TUTTE LE MISURE SONO ESPRESSE IN CENTIMETRI, SALVO OVE DIVERSAMENTE INDICATO
- PER LE CARATTERISTICHE DEI MATERIALI FARE RIFERIMENTO ALL'ELABORATO T00–D00–STR–SC01
- PER LE INALVEAZIONI E I RECAPITI FARE RIFERIMENTO ALLE PLANIMETRIE IDRAULICHE

anas GRUPPO FS ITALIANE

Direzione Progettazione e Realizzazione Lavori

ITINERARIO INTERNAZIONALE E78
S.G.C. GROSSETO - FANO
ADEGUAMENTO A 4 CORSIE
NEL TRATTO GROSSETO - SIENA (S.S. 223 "DI PAGANICO")
DAL KM 41+600 AL KM 53+400 - LOTTO 9

PROGETTO ESECUTIVO — COD. FI15

PROGETTAZIONE: ATI SINTAGMA - GDG - ICARIA

IL RESPONSABILE DELL'INTEGRAZIONE DELLE PRESTAZIONI SPECIALISTICHE:
Dott. Ing. Nando Granieri
Ordine degli Ingegneri della Prov. di Perugia n° A351

IL PROGETTISTA:
Dott. Ing. Federico Durastanti
Ordine degli Ingegneri della Prov. di Terni n° A844

IL GEOLOGO:
Dott. Geol. Giorgio Cerquiglini
Ordine dei Geologi della Regione Umbria n°108

IL G.I.P.:
Dott. Ing.
Raffaele Franco Carav

IL COORDINATORE PER LA SICUREZZA IN FASE DI PROGETTAZIONE:
Dott. Ing. Filippo Pambianco
Ordine degli Ingegneri della Prov. di Perugia n° A1373

IL GRUPPO DI PROGETTAZIONE:
MANDATARIA: Sintagma
MANDANTI: GEOTECHNICAL DESIGN GROUP — ICARIA società di ingegneria

Dott. Ing. N.Granieri – Dott. Ing. F.Durastanti – Dott. Ing. V.Truffini – Dott. Ing. C.Cecchini – Dott. Ing. F.Durastanti – Dott. Ing. M.Petrucci – Dott.ssa C.Consegliere – Dott. Ing. F.Grande – Dott. Ing. L.Zavale – Dott. Ing. A.Zavale – Dott. Ing. I.Nani – Dott. Arch. M.Palermo – Dott. Agr. F.Berti Nulli

Dott. Ing. S.Calderoni – Dott. Ing. A.Pasqua – Dott. Ing. L.Bay – Dott. Ing. F.Lo Presti – Dott. Ing. F.Consorti – Dott.ssa G.Gasco

Dott. Ing. F.Rossicci – Dott. Ing. D.Zaccherini – Dott. Ing. C.Zazzeri – Dott. Ing. M.Pizzoli – Dott. Ing. G.Fiume – Dott. Ing. G.Angelucci

COMUNICAZIONE DATA TRASMESSA

PROTOCOLLO — DATA

OPERE DI ATTRAVERSAMENTO IDRAULICO
TOMBINO TM06
Pianta profilo e sezioni

CODICE PROGETTO		NOME FILE		REVISIONE	SCALA:
PROGETTO: LOFI15	LIV. PROG.: E	T00–D00–STR–SC01		A	1:100/1:50
		CODICE ELAB.: T00TM06STRD01			

REV.	DESCRIZIONE	DATA	REDATTO	VERIFICATO	APPROVATO
A	Emissione	26/02/2020	M.Cirea	F.Durastanti	N.Granieri