TOMBINO P07 – 43+372.099 – PIANTA

Scala 1:50

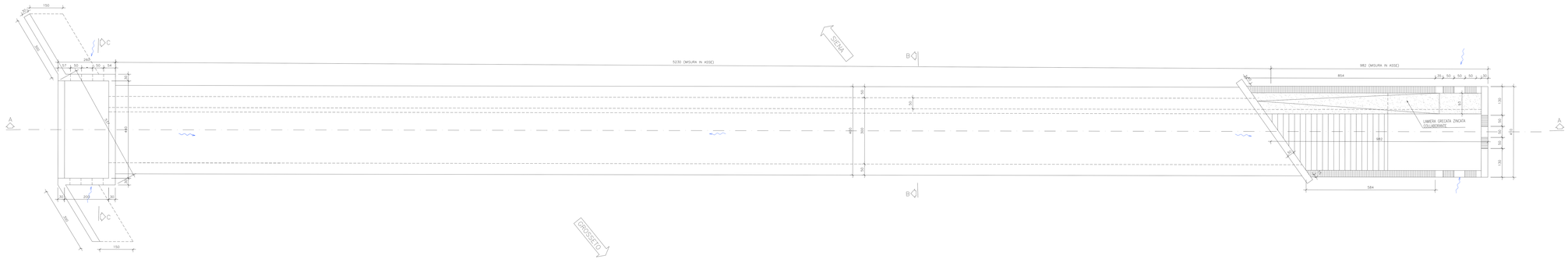

SEZIONE LONGITUDINALE A–A

Scala 1:50

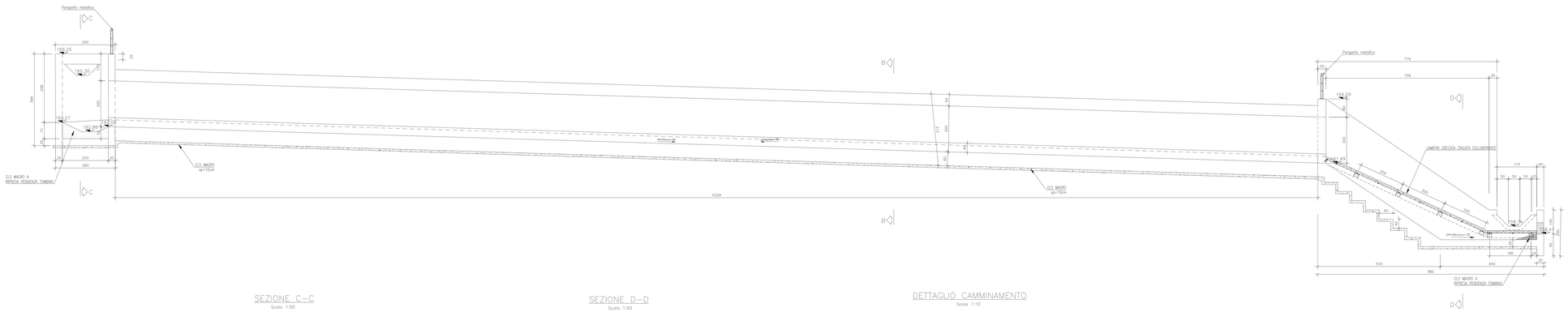

SEZIONE B–B

Scala 1:50

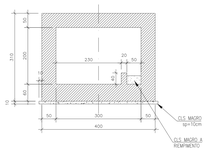

SEZIONE C–C

Scala 1:50

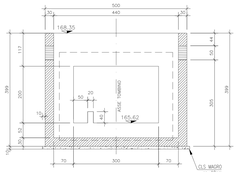

SEZIONE D–D

Scala 1:50

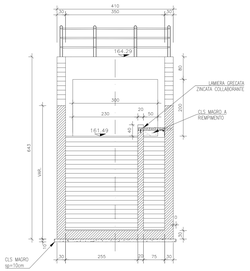

DETTAGLIO CAMMINAMENTO

Scala 1:10

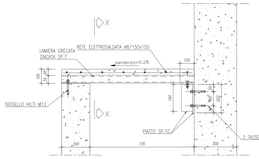

SEZIONE X–X

Scala 1:10

KEYPLAN

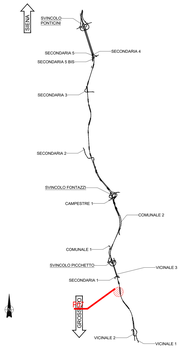

NOTE GENERALI

- TUTTE LE MISURE SONO ESPRESSE IN CENTIMETRI, SALVO OVE DIVERSAMENTE INDICATO
- PER LE CARATTERISTICHE DEI MATERIALI FARE RIFERIMENTO ALL'ELABORATO T00–OI00–STR–SC01
- PER LE INALVEAZIONI E I RECAPITI FARE RIFERIMENTO ALLE PLANIMETRIE IDRAULICHE

anas GRUPPO FS ITALIANE

Direzione Progettazione e Realizzazione Lavori

ITINERARIO INTERNAZIONALE E78
S.G.C. GROSSETO - FANO

ADEGUAMENTO A 4 CORSIE
NEL TRATTO GROSSETO - SIENA (S.S. 223 "DI PAGANICO")
DAL KM 41+600 AL KM 53+400 - LOTTO 9

PROGETTO ESECUTIVO — COD. FI15

PROGETTAZIONE: ATI SINTAGMA - GDG - ICARIA

IL RESPONSABILE DELL'INTEGRAZIONE DELLE PRESTAZIONI SPECIALISTICHE:
Dott. Ing. Massimo Ciuna
Ordine degli Ingegneri della Prov. di Perugia n° A201

IL PROGETTISTA:
Dott. Ing. Federico Curzopassi
Ordine degli Ingegneri della Prov. di Terni n° A684

IL GEOLOGO:
Dott. Geol. Giorgio Cerquiglini
Collegio dei Geologi della Regione Umbria n°108

IL E.C.A.:
Dott. Ing.
Raffaele Franco Carvel

IL COORDINATORE PER LA SICUREZZA IN FASE DI PROGETTAZIONE:
Dott. Ing. Filippo Pambianco
Ordine degli Ingegneri della Prov. di Perugia n° A1373

IL GRUPPO DI PROGETTAZIONE:
MANDATARIA: MANDANTI:

Sintagma — GDG STUDIO ASSOCIATO — ICARIA

Dott.Ing. N.Grassini, Dott.Arch. N.Fiaschetti, Dott.Ing. A.Bracciale, Dott.Ing. A.Cecchini, Dott.Ing. E.Balducci, Dott.Ing. E.Bartolucci, Dott.Ing. G.Bartolucci, Geom. G.Casagrande, Dott.Ing. L.Cecchini, Dott.Ing. L.Gioia, Dott.Ing. L.Leoni, Dott.Ing. L.Nardi, Dott.Ing. F.Pambianco, Dott.Ing. F.Rocchi, Dott.Ing. F.Santini

Dott.Ing. G.Calvaruso, Dott.Ing. G.Desideri, Dott.Ing. G.Fiorucci, Dott.Ing. G.De Sanctis, Dott.Ing. G.Pambianco, Dott.Ing. F.Domenici, Geom. F.Ciaglia, Dott.Ing. J.Rodriguez, Dott.Ing. F.Marchesini, Dott.Ing. F.Ciaglia, Dott.Ing. D.Pacifici, Dott.Ing. D.Ciaglia, Dott.Ing. C.Gugliemi

PROTOCOLLO — DATA

ORDINE DEGLI INGEGNERI DELLA PROVINCIA DI PERUGIA — Dott. Ing. MASSIMO CIUNA — Settore Civile e Ambientale — Sez. A — n.201

ORDINE DEGLI INGEGNERI DELLA PROVINCIA DI TERNI — Dott. Ing. FEDERICO CURZOPASSI — Settore Civile e Ambientale — Sez. A — n.684

OPERE DI ATTRAVERSAMENTO IDRAULICO
TOMBINO P07
Carpenterie

CODICE PROGETTO			NOME FILE T00-TM07-STR-CP01	REVISIONE	SCALA:
PROGETTO LOFI15	LIV. PROG. E	N. PROG. 1901	CODICE ELAB. T00TM07STRCP01	A	1:50

REV.	DESCRIZIONE	DATA	REDATTO	VERIFICATO	APPROVATO
A	Emissione	26/02/2020	M.Crea	E.Bartolucci	N.Grassini