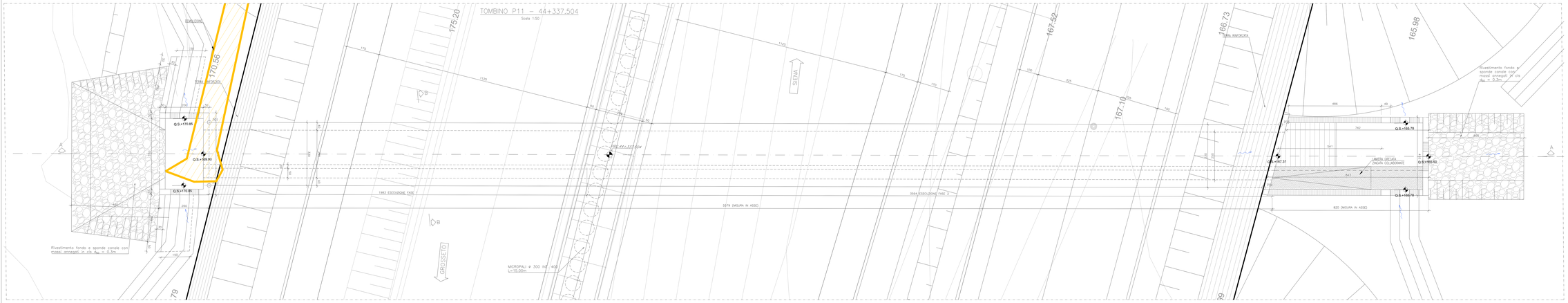

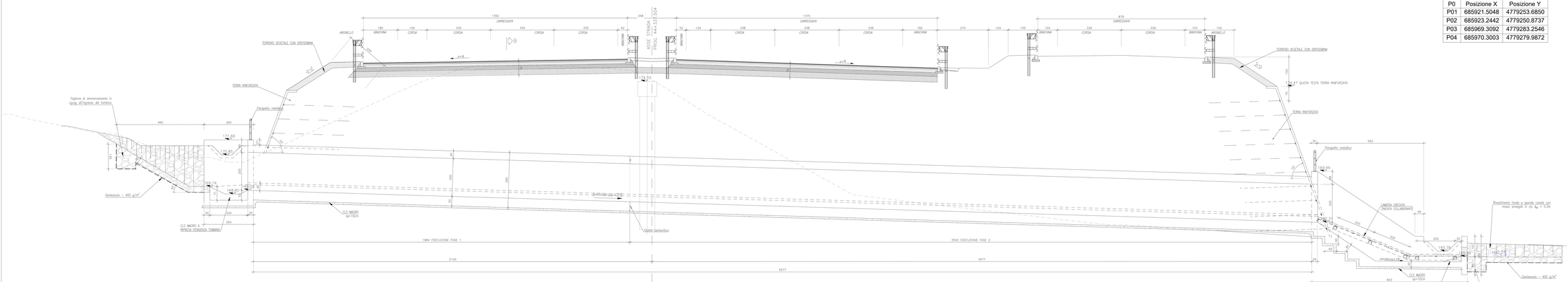

COORDINATE		
P0	Posizione X	Posizione Y
P01	685921.5048	4779253.6850
P02	685923.2442	4779250.8737
P03	685969.3092	4779283.2546
P04	685970.3003	4779279.9872

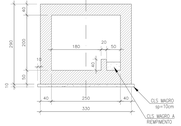

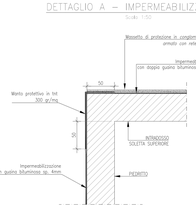

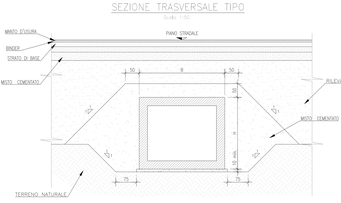

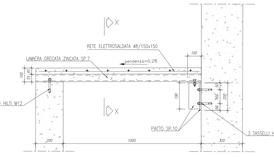

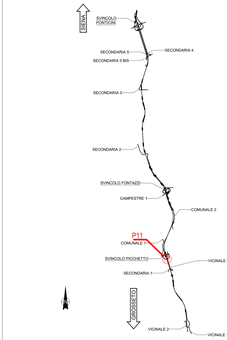

NOTE GENERALI

- TUTTE LE MISURE SONO ESPRESSE IN CENTIMETRI, SALVO OVE DIVERSAMENTE INDICATO
- PER LE CARATTERISTICHE DEI MATERIALI FARE RIFERIMENTO ALL'ELABORATO T00–OID0–STR–SC01
- PER LE INALVEAZIONI E I RECAPITI FARE RIFERIMENTO ALLE PLANIMETRIE IDRAULICHE

anas GRUPPO FS ITALIANE

Direzione Progettazione e Realizzazione Lavori

ITTINERARIO INTERNAZIONALE E78
S.G.C. GROSSETO - FANO
ADEGUAMENTO A 4 CORSIE
NEL TRATTO GROSSETO - SIENA (S.S. 223 "DI PAGANICO")
DAL KM 41+600 AL KM 53+400 - LOTTO 9

PROGETTO ESECUTIVO — COD. FI15

PROGETTAZIONE: ATI SINTAGMA - GDG - ICARIA

IL RESPONSABILE DELL'INTEGRAZIONE DELLE PRESTAZIONI SPECIALISTICHE:
Dott. Ing. Nando Granieri
Ordine degli Ingegneri della Prov. di Perugia n° A352

IL PROGETTISTA:
Dott. Ing. Federico Durastanti
Ordine degli Ingegneri della Prov. di Terni n° A894

IL GEOLOGO:
Dott. Geol. Giorgio Carnaghini
Ordine dei Geologi della Regione Umbria n°108

IL R.U.P.:
Dott. Ing. Raffaele Franco Carso

IL COORDINATORE PER LA SICUREZZA IN FASE DI PROGETTAZIONE:
Dott. Ing. Filippo Pambianco
Ordine degli Ingegneri della Prov. di Perugia n° A1275

IL GRUPPO DI PROGETTAZIONE:
MANDATARIA: SINTAGMA
MANDANTI: GEOTECHNICAL DESIGN GROUP — ICARIA società di ingegneria

Dott.Ing. N.Granieri, Dott.Ing. F.Durastanti, Dott.Ing. V.Quattrini, Dott.Ing. F.Durastanti, Dott.Ing. G.Cecconi, Dott.Ing. G.Cerquiglini, Dott.Ing. L.Salerno, Dott.Ing. L.Ferri, Dott.Ing. L.Duranti, Dott.Ing. F.Pambianco, Dott.Geol. G.Carnaghini, Dott.Ing. A.Pinelli

Dott.Ing. G.Cancellara, Dott.Ing. A.Pecora, Dott.Ing. G.Fiorillo, Dott.Ing. F.Cianciaruso, Dott.Ing. C.Cianciaruso, Dott.Ing. G.Fiorillo, Dott.Ing. G.Tagliamonte, Geom. G.Tagliamonte

PROTOCOLLO — DATA

ORDINE DEGLI INGEGNERI DELLA PROVINCIA DI PERUGIA — Dott. Ing. Nando Granieri — SETTORE CIVILE E AMBIENTALE — SEZIONE A — N. A352

ORDINE DEGLI INGEGNERI DELLA PROVINCIA DI TERNI — Dott. Ing. Federico Durastanti — SETTORE CIVILE E AMBIENTALE — SEZIONE A — N. A894

ORDINE DEGLI GEOLOGI DELLA REGIONE UMBRIA — Dott. Geol. Giorgio Carnaghini — N. 108

OPERE DI ATTRAVERSAMENTO IDRAULICO
TOMBINO P11
Pianta profilo e sezioni

CODICE PROGETTO		NOME FILE		REVISIONE	SCALA:
PROGETTO: LOFI15	LIV. PROG.: E	N. PROG.: 1901	CODICE ELAB.: T00TM11STRD101	A	1:50

REV.	DESCRIZIONE	DATA	REDATTO	VERIFICATO	APPROVATO
A	Emissione	28/02/2020	M.Cinei	G.Bartolucci	N.Granieri