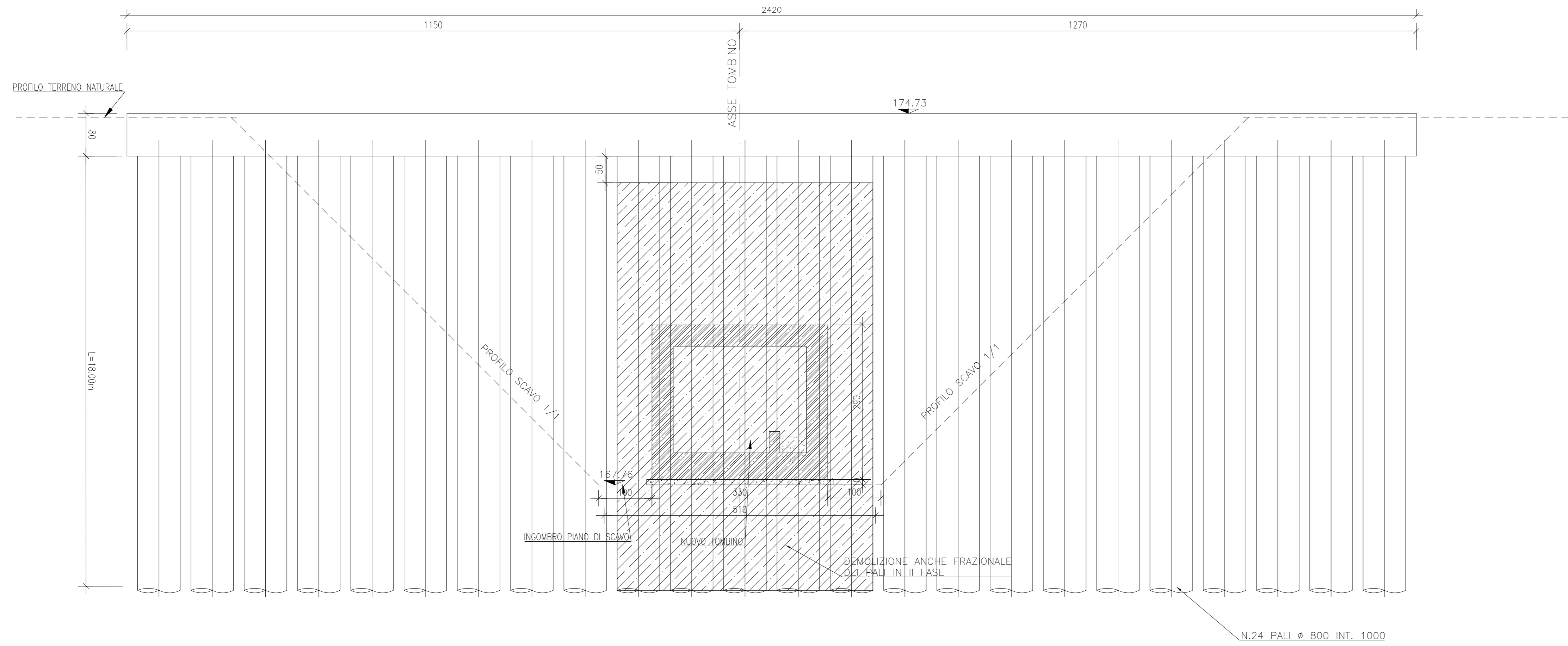
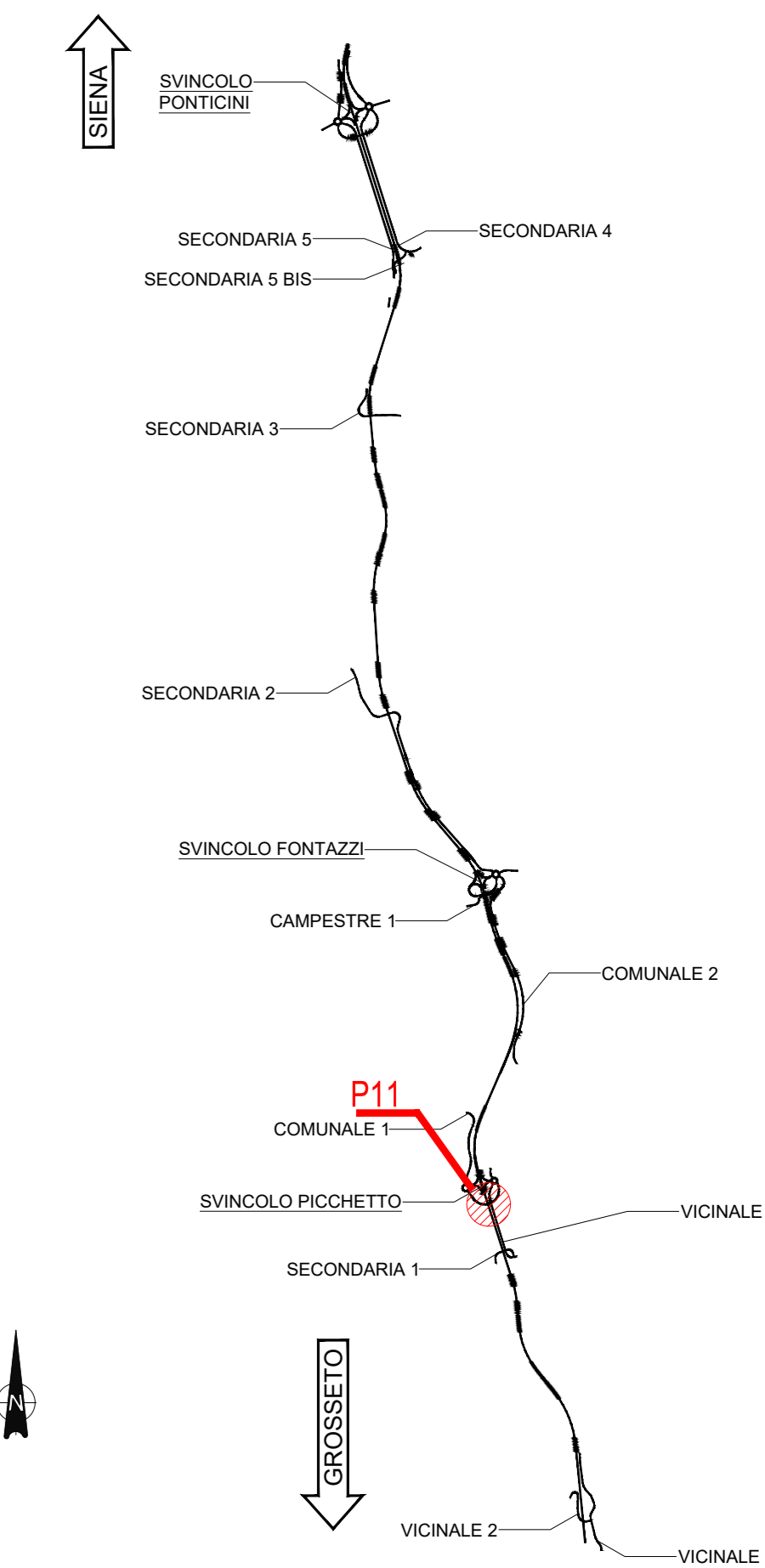



VOLUME DI SCAVO: 2638mc

PROSPETTO PALI
Scala 1:50



CARPENTERIA PALO Ø800
Scala 1:50



NOTE GENERALI

- TUTTE LE MISURE SONO ESPRESSE IN CENTIMETRI, SALVO OVE DIVERSAMENTE INDICATO
- PER LE CARATTERISTICHE DEI MATERIALI FARE RIFERIMENTO ALL'ELABORATO T00-O100-STR-SC01
- PER LE INALVEAZIONI E I RECAPITI FARE RIFERIMENTO ALLE PLANIMETRIE IDRAULICHE

Sanas
GRUPPO FS ITALIANE

Direzione Progettazione e Realizzazione Lavori

ITINERARIO INTERNAZIONALE E78
S.G.C. GROSSETO - FANO
ADEGUAMENTO A 4 CORSIE
NEL TRATTO GROSSETO - SIENA (S.S. 223 "DI PAGANICO")
DAL KM 41+600 AL KM 53+400 - LOTTO 9

PROGETTO ESECUTIVO COD. F115

PROGETTAZIONE: ATI SINTAGMA - GDG - ICARIA

IL RESPONSABILE DELL'INTEGRAZIONE DELLE PRESTAZIONI SPECIALISTICHE: IL GRUPPO DI PROGETTAZIONE: MANDATARIO: MANDANTILI:

Dot. Ing. Nando Granieri Dot. Ing. Nando Granieri

IL PROGETTISTA: Dot. Ing. N. Granieri Dot. Ing. D. Caraccioli Dot. Ing. V. Rotondi
Dot. Arch. N. Granieri Dot. Ing. S. Scaroni Dot. Ing. G. Marzulli
Dot. Arch. A. Bracchini Dot. Ing. V. De Gori Dot. Ing. G. Marzulli
Dot. Ing. F. Duranti Dot. Ing. F. Duranti Dot. Ing. G. Marzulli
Dot. Ing. E. Barbacci Dot. Ing. F. Duranti Geom. G. Marzulli
Dot. Ing. S. Scaroni Geom. G. Marzulli

IL GEOLOGO: Geom. S. Scaroni
Dot. Ing. E. Scaroni
Dot. Ing. L. Scaroni
Dot. Ing. L. Scaroni
Dot. Ing. L. Scaroni
Dot. Ing. F. Pambiano
Dot. Ing. F. Pambiano

IL COORDINATORE PER LA SICUREZZA IN FASE DI PROGETTAZIONE: IL COORDINATORE PER LA SICUREZZA IN FASE DI PROGETTAZIONE:
Dot. Ing. Filippo Ambrosio Dot. Ing. Filippo Ambrosio

PROTOCOLLO DATA

OPERE DI ATTRAVERSAMENTO IDRAULICO
TOMBINO P11
Pianta Scavi e Opere Provisionali

CODICE PROGETTO	NUM. FILE	REVISIONE	SCALA:
L0F115 E 1901	T00-TM11-STR-PE01	A	1:50

REV.	DESCRIZIONE	DATA	REDATTO	VERIFICATO	APPROVATO
A	Emissione	26/10/2020	M. Gao	E. Barbacci	N. Granieri