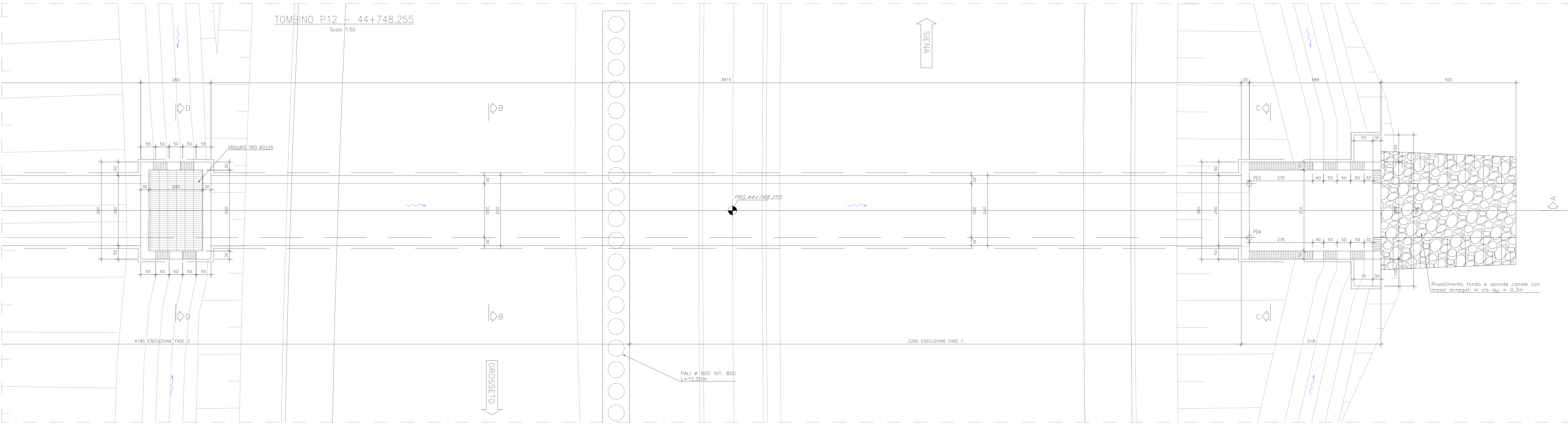
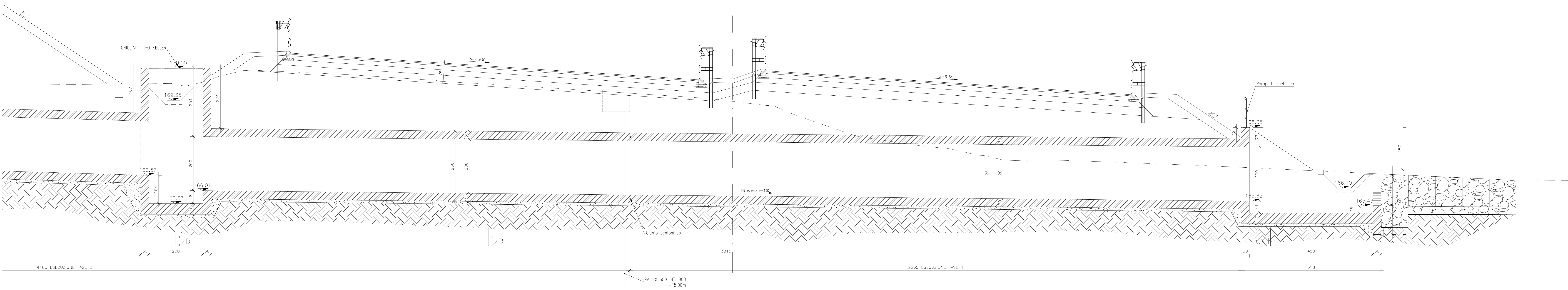
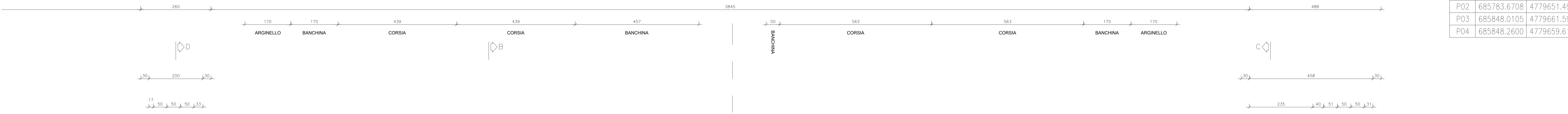


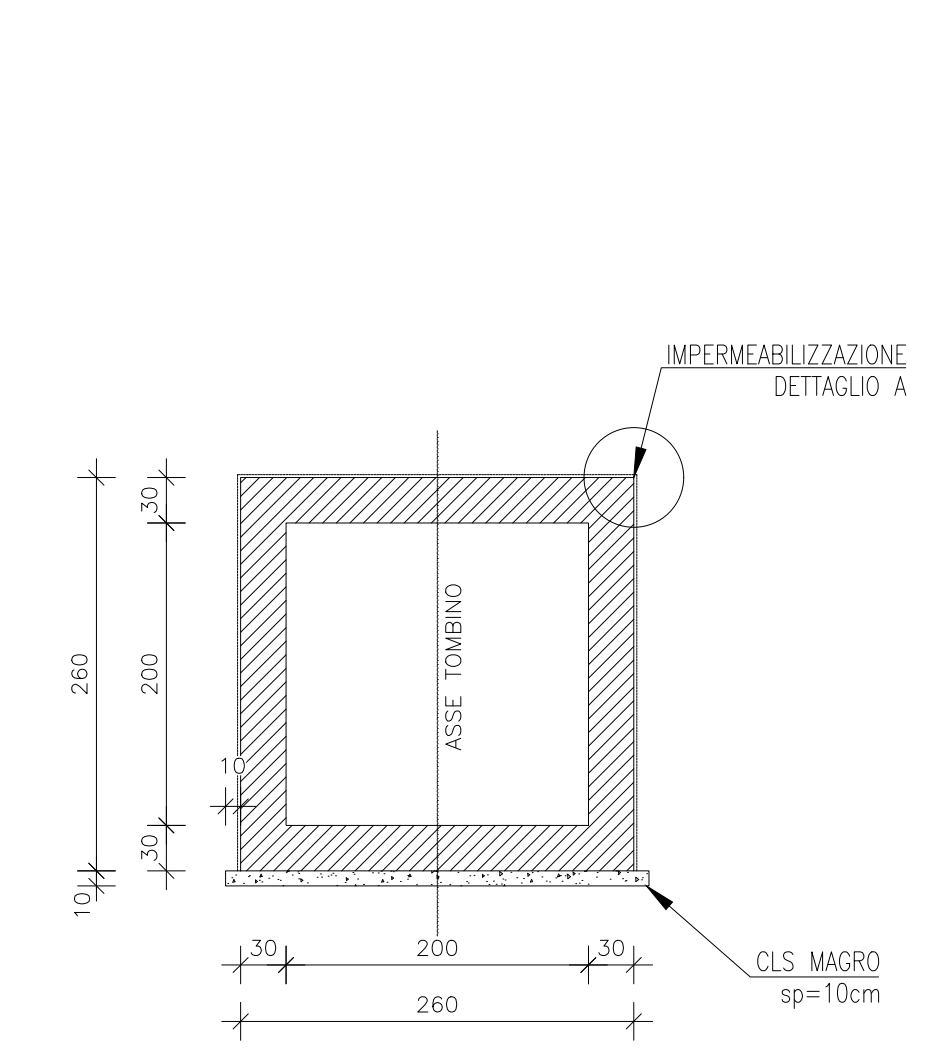
TOMBINO P12 - 44+748.255
Scala 1:50



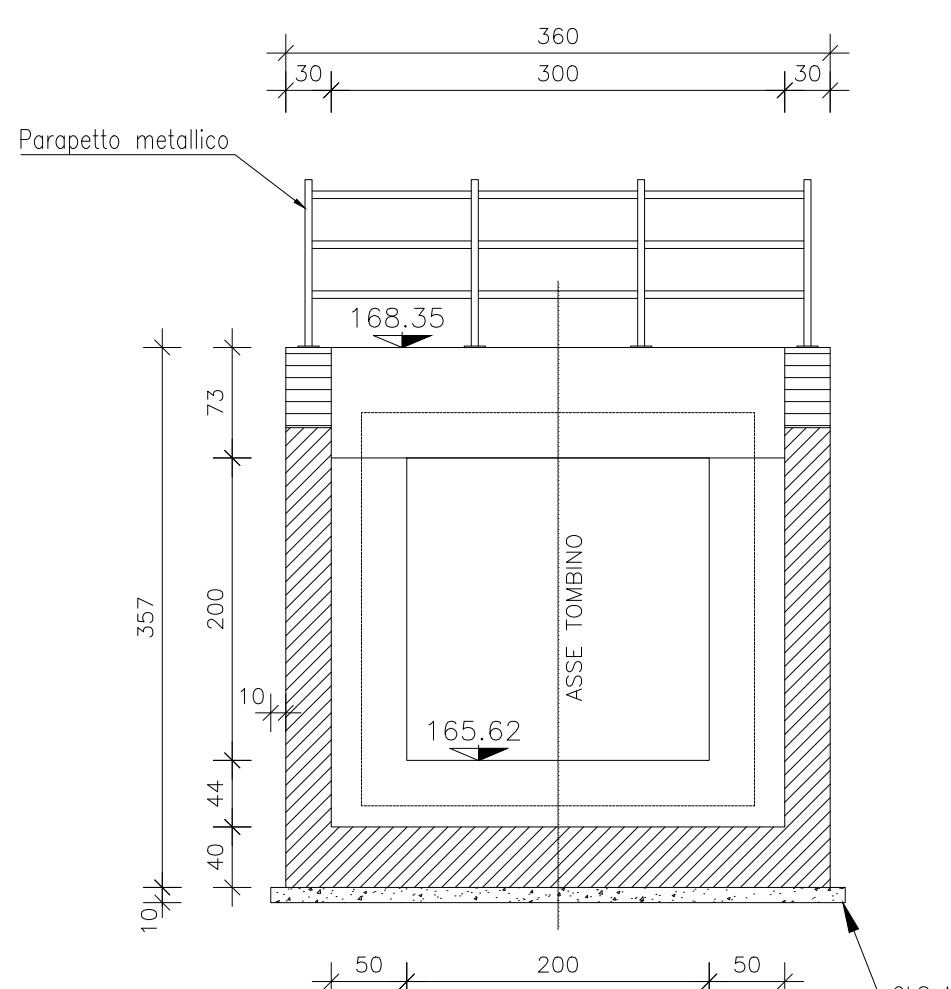
SEZIONE LONGITUDINALE A-A
Scala 1:50



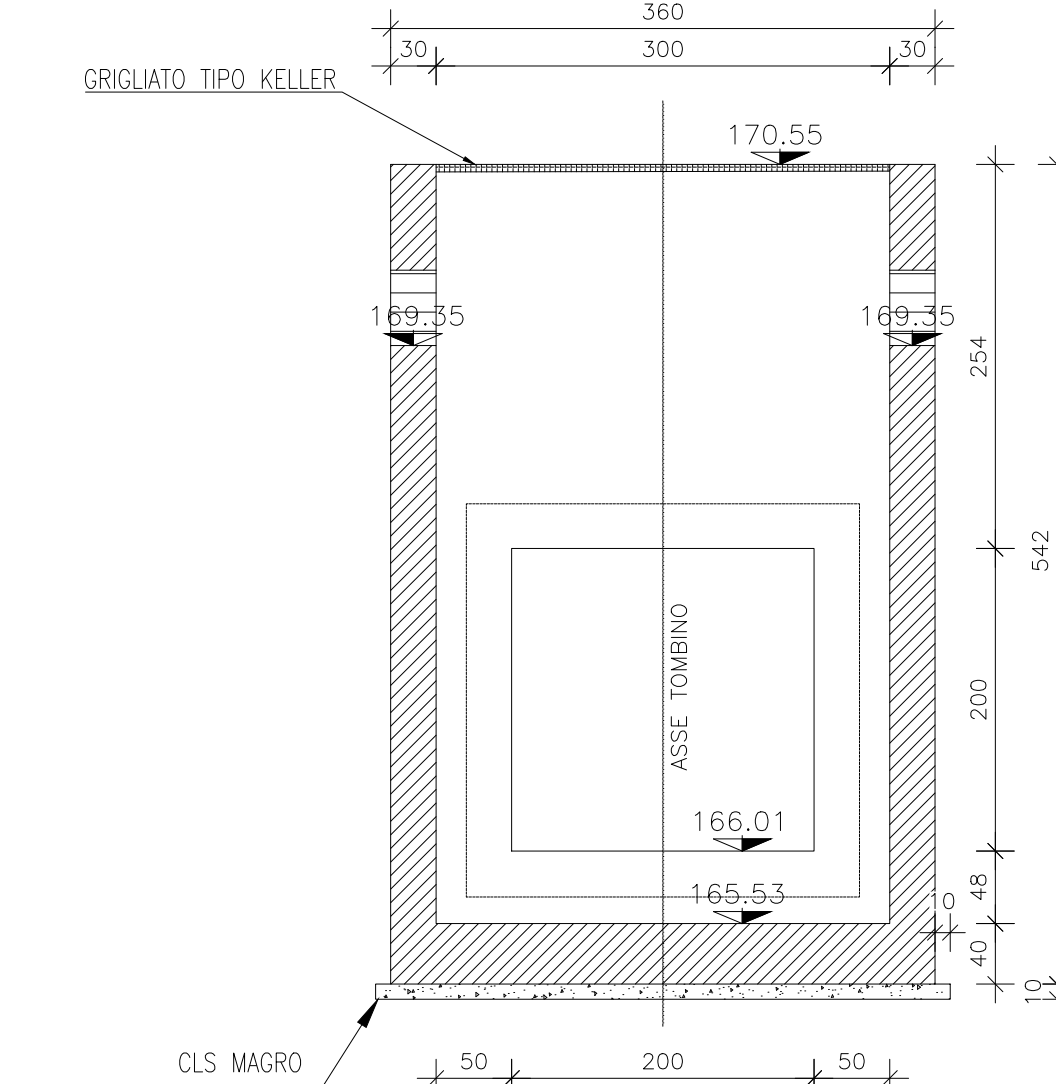
SEZIONE B-B
Scala 1:50



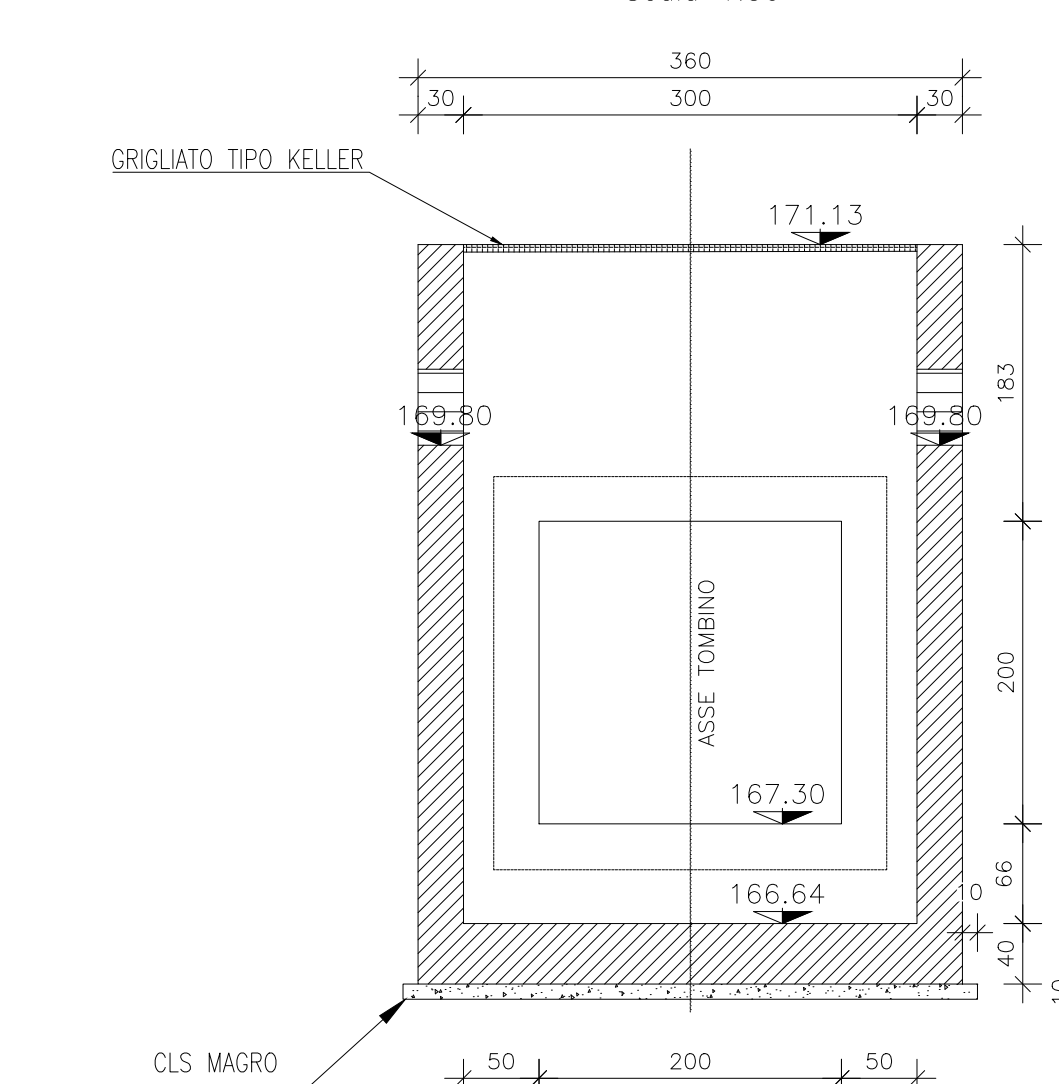
SEZIONE C-C
Scala 1:50



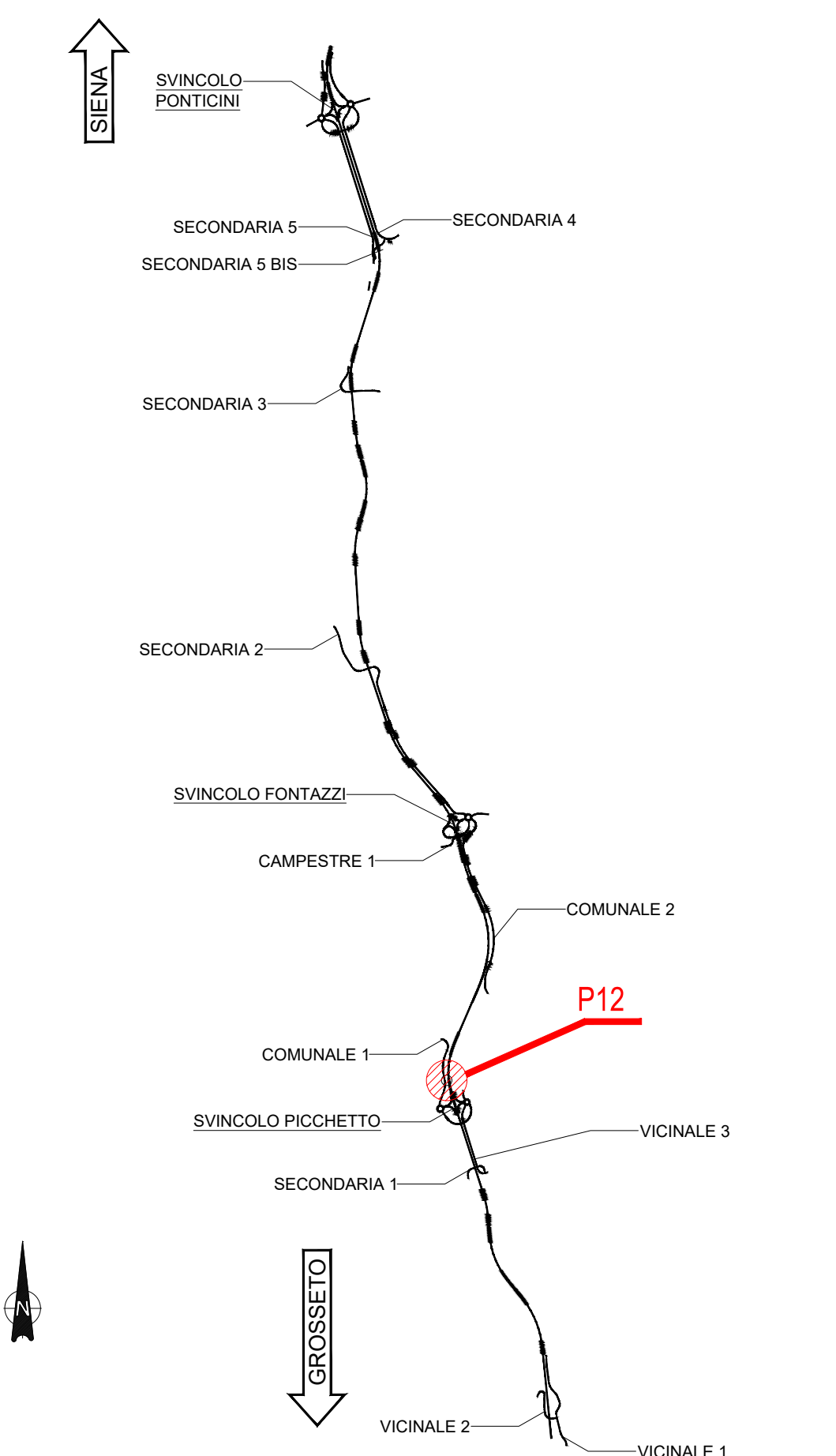
SEZIONE D-D
Scala 1:50



SEZIONE E-E
Scala 1:50



KEYPLAN



NOTE GENERALI
- TUTTE LE MISURE SONO ESPRESSE IN CENTIMETRI, SALVO OVE DIVERSAMENTE INDICATO
- PER LE CARATTERISTICHE DEI MATERIALI FARE RIFERIMENTO ALL'ELABORATO 100-0100-STR-SC01
- PER LE INALVEAZIONI E I RECAPITI FARE RIFERIMENTO ALLE PLANIMETRIE IDRAULICHE

Sanas
GRUPPO FS ITALIANI

Direzione Progettazione e Realizzazione Lavori

ITINERARIO INTERNAZIONALE E78
S.G.C. GROSSETO - FANO
ADEGUAMENTO A 4 CORSIE
NEL TRATTO GROSSETO - SIENA (S.S. 223 "DI PAGANICO")
DAL KM 41+600 AL KM 53+400 - LOTTO 9

PROGETTO ESECUTIVO COD. FI15

PROGETTAZIONE: ATI SINTAGMA - GDG - ICARIA

IL RESPONSABILE DELL'INTEGRAZIONE DELLE PRESTAZIONI SPECIALISTICHE:
Dott. Ing. Sandro Craveri
Dott. Ing. Sandro Craveri
Dott. Ing. Sandro Craveri

IL GRUPPO DI PROGETTAZIONE:
MANDATARIA:
AMMENDANTI:
Sintagma, GDG, ICARIA

IL PROGETTISTA:
Dott. Ing. Federico Duranti
Dott. Ing. Federico Duranti
Dott. Ing. Federico Duranti

IL GEOLOGO:
Dott. Geo. Giorgio Compagni
Dott. Geo. Giorgio Compagni
Dott. Geo. Giorgio Compagni

IL C.A.P.P.:
Dott. Ing. E. Scattolon
Dott. Ing. E. Scattolon
Dott. Ing. E. Scattolon

IL COORDINATORE PER LA SICUREZZA IN FASE DI PROGETTAZIONE:
Dott. Ing. Filippo Fambascio
Dott. Ing. Filippo Fambascio
Dott. Ing. Filippo Fambascio

PROTOCOLLO DATA

OPERE DI ATTRAVERSAMENTO IDRAULICO
TOMBINO P12
Pianta profilo e sezioni

CODICE PROGETTO	UT. PROJ.	NO. PROJ.	NO. FILE	REVISIONE	SCALA:
PROGETTO	L0F115	E1901	100-1412-STR-0102	A	1:100/1:50
ELAB.	T001M12	STRD102			

REV.	DESCRIZIONE	DATA	REDATTO	VERIFICATO	APPROVATO
A	Emissione	25/10/2019	M. Craveri	E. Scattolon	N. Craveri