PUNTI	X	Y
P01	686072.7649	4781270.7887
P02	686073.7951	4781268.5109
P03	686022.9553	4781245.5116
P04	686021.9249	4781247.7894

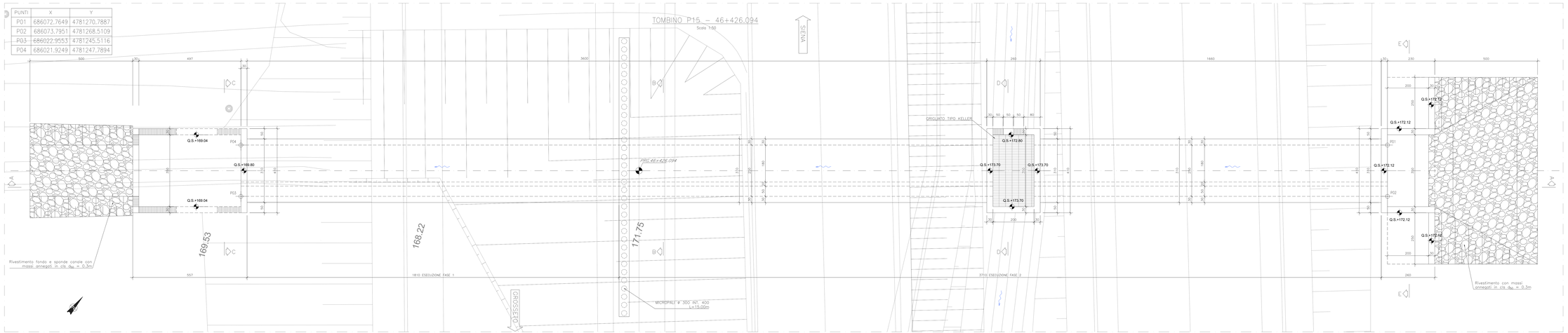

SEZIONE LONGITUDINALE A–A

Scala 1:50

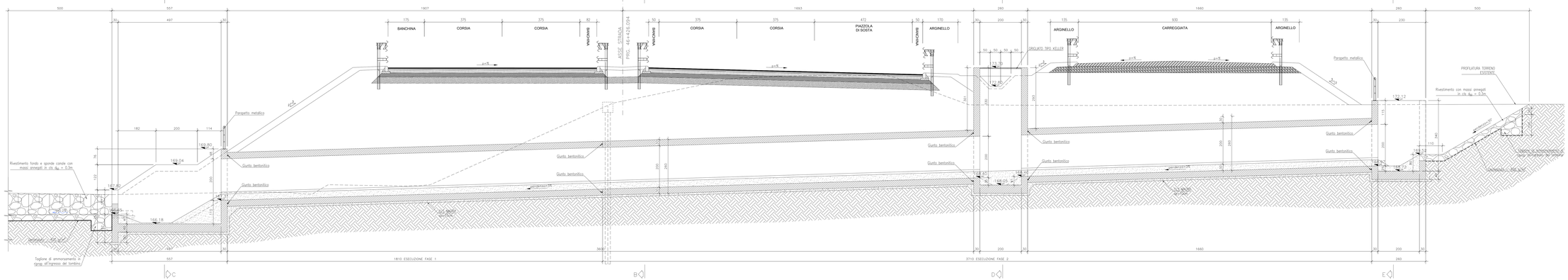

SEZIONE D–D

Scala 1:50

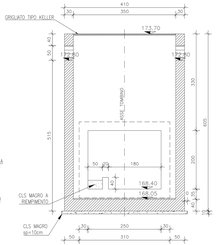

SEZIONE C–C

Scala 1:50

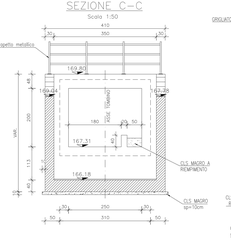

SEZIONE E–E

Scala 1:50

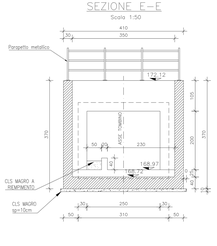

SEZIONE B–B

Scala 1:50

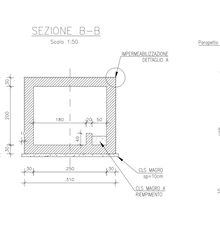

SEZIONE TRASVERSALE TIPO

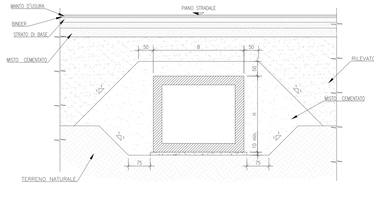

DETTAGLIO A – IMPERMEABILIZZAZIONE

Scala 1:50

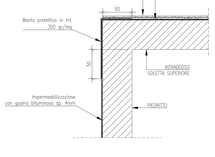

SEZIONE FOSSO RIVESTITO 50x50x50

Scala 1:50

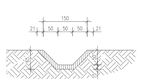

SISTEMAZIONE IN USCITA

Scala 1:50

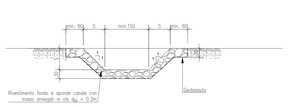

KEYPLAN

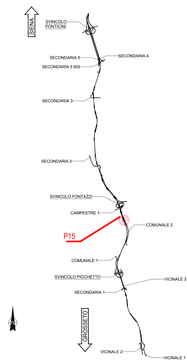

NOTE GENERALI

- TUTTE LE MISURE SONO ESPRESSE IN CENTIMETRI, SALVO OVE DIVERSAMENTE INDICATO
- PER LE CARATTERISTICHE DEI MATERIALI FARE RIFERIMENTO ALL'ELABORATO T00–OI00–STR–SC01
- PER LE INALVEAZIONI E I RECAPITI FARE RIFERIMENTO ALLE PLANIMETRIE IDRAULICHE

anas GRUPPO FS ITALIANE

Direzione Progettazione e Realizzazione Lavori

ITINERARIO INTERNAZIONALE E78
S.G.C. GROSSETO - FANO
ADEGUAMENTO A 4 CORSIE
NEL TRATTO GROSSETO - SIENA (S.S. 223 "DI PAGANICO")
DAL KM 41+600 AL KM 53+400 - LOTTO 9

PROGETTO ESECUTIVO — COD. FI15

PROGETTAZIONE: ATI SINTAGMA - GDG - ICARIA

IL RESPONSABILE DELL'INTEGRAZIONE DELLE PRESTAZIONI SPECIALISTICHE:
Dott. Ing. Nando Granieri
Ordine degli Ingegneri della Prov. di Perugia n° A351

IL PROGETTISTA:
Dott. Ing. Federico Durastanti
Ordine degli Ingegneri della Prov. di Terni n° A844

IL GEOLOGO:
Dott. Geol. Giorgio Cerquiglini
Ordine dei Geologi della Regione Umbria n°108

IL G.I.P.:
Dott. Ing.
Raffaele Franco Carlo

IL COORDINATORE PER LA SICUREZZA IN FASE DI PROGETTAZIONE:
Dott. Ing. Filippo Pambianco
Ordine degli Ingegneri della Prov. di Perugia n° A1373

IL GRUPPO DI PROGETTAZIONE:
MANDATARIA: Sintagma
MANDANTI: GEOTECHNICAL DESIGN GROUP — ICARIA società di ingegneria

Dott. Ing. N.Granieri; Dott. Ing. F.Durastanti; Dott. Ing. V.Truffini; Dott. Ing. C.Cecchini; Dott. Ing. F.Durastanti; Dott. Arch. M.Petrucci; Dott.Geol. O.Cerquiglini; Dott. Ing. F.Graziosi; Dott. Ing. L.Donati; Dott. Ing. L.Donati; Dott. Ing. L.Nani; Geom. L.Fabrizio; Dott. Agr. F.Berti Nulli
Dott. Ing. G.Carnevale-Miner; Dott. Ing. G.Rocco; Dott. Ing. F.Cavallaro; Dott. Ing. F.Cornacchi; Dott. Ing. F.Calvanese; Geom. F.Calvanese
Dott. Ing. V.Rotisciani; Dott. Ing. D.Jacovino; Dott. Ing. G.Cascella; Dott. Ing. G.Pulli; Dott. Ing. G.Guglielmo; Geom. G.Sciarra

PROTOCOLLO — DATA

VISTO DEL RESPONSABILE DEL PROCEDIMENTO
Dott. Ing. Massimo Ciabatti
VISTO DEL DIRETTORE DELLA DIREZIONE PROGETTAZIONE E REALIZZAZIONE LAVORI
Dott. Ing. Maurizio Gentile
A.Anas

OPERE DI ATTRAVERSAMENTO IDRAULICO
TOMBINO P15
Pianta profilo e sezioni

CODICE PROGETTO								NOME FILE	REVISIONE	SCALA:
PROGETTO			DI PROG.	N.PROG.	CODICE ELAB.			T00-IN15-STR-D01	A	1:100/1:50
L0F	I15	E	1901		T00	TM15	STRD01			

REV.	DESCRIZIONE	DATA	REDATTO	VERIFICATO	APPROVATO
A	Emissione	26/02/2020	M.Crea	E.Bartolucci	A.Graziani