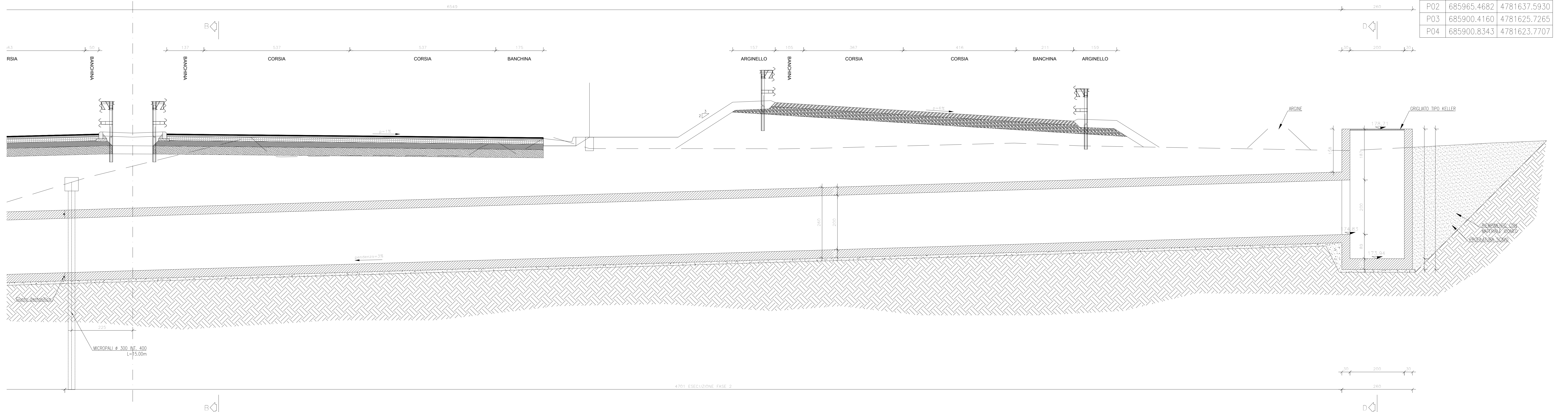


SEZIONE LONGITUDINALE A-A  
Scala 1:50

PUNTI	X	Y
P01	685965.0500	4781639.5488
P02	685965.4682	4781637.5930
P03	685900.4160	4781625.7265
P04	685900.8343	4781623.7707

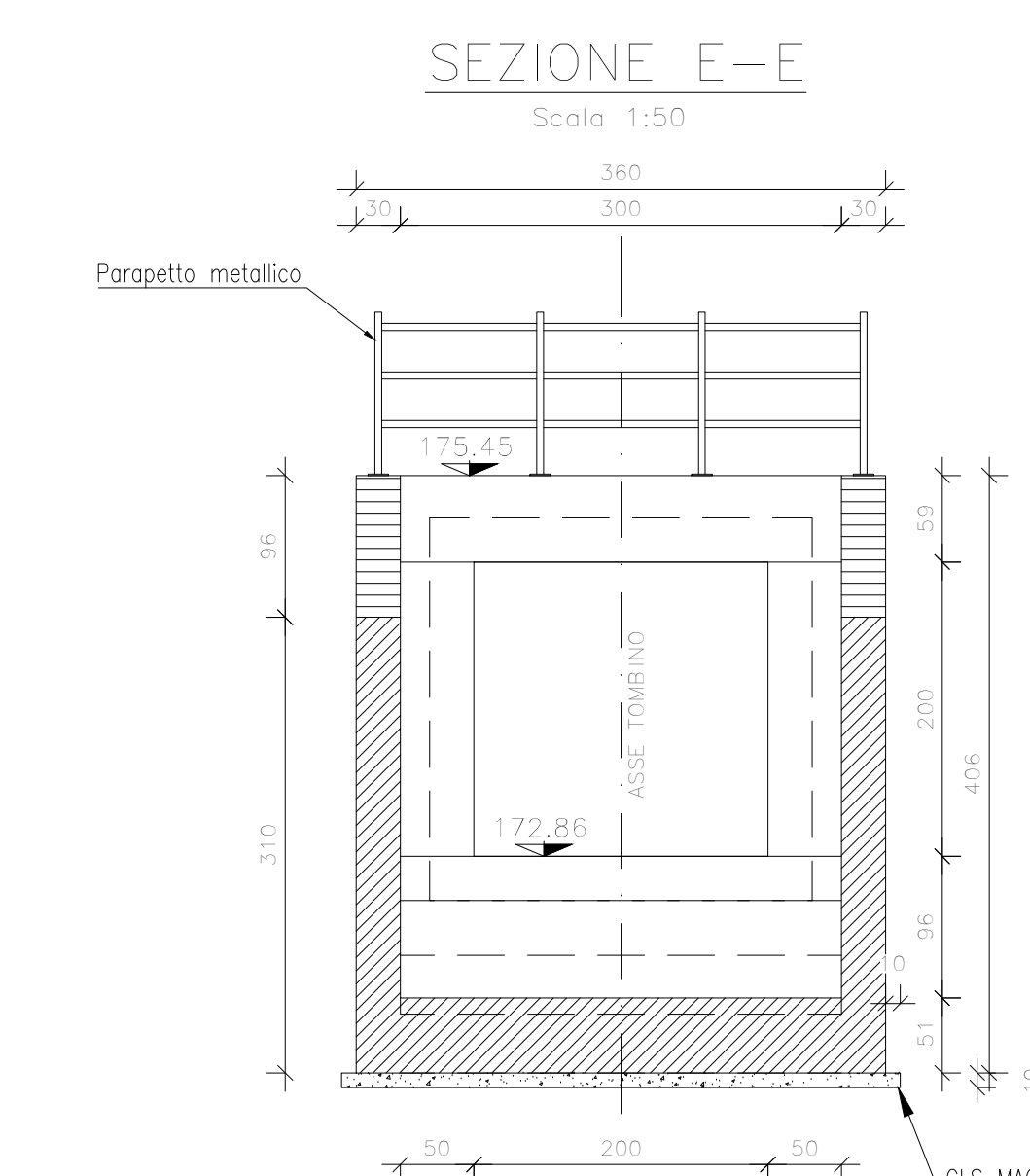
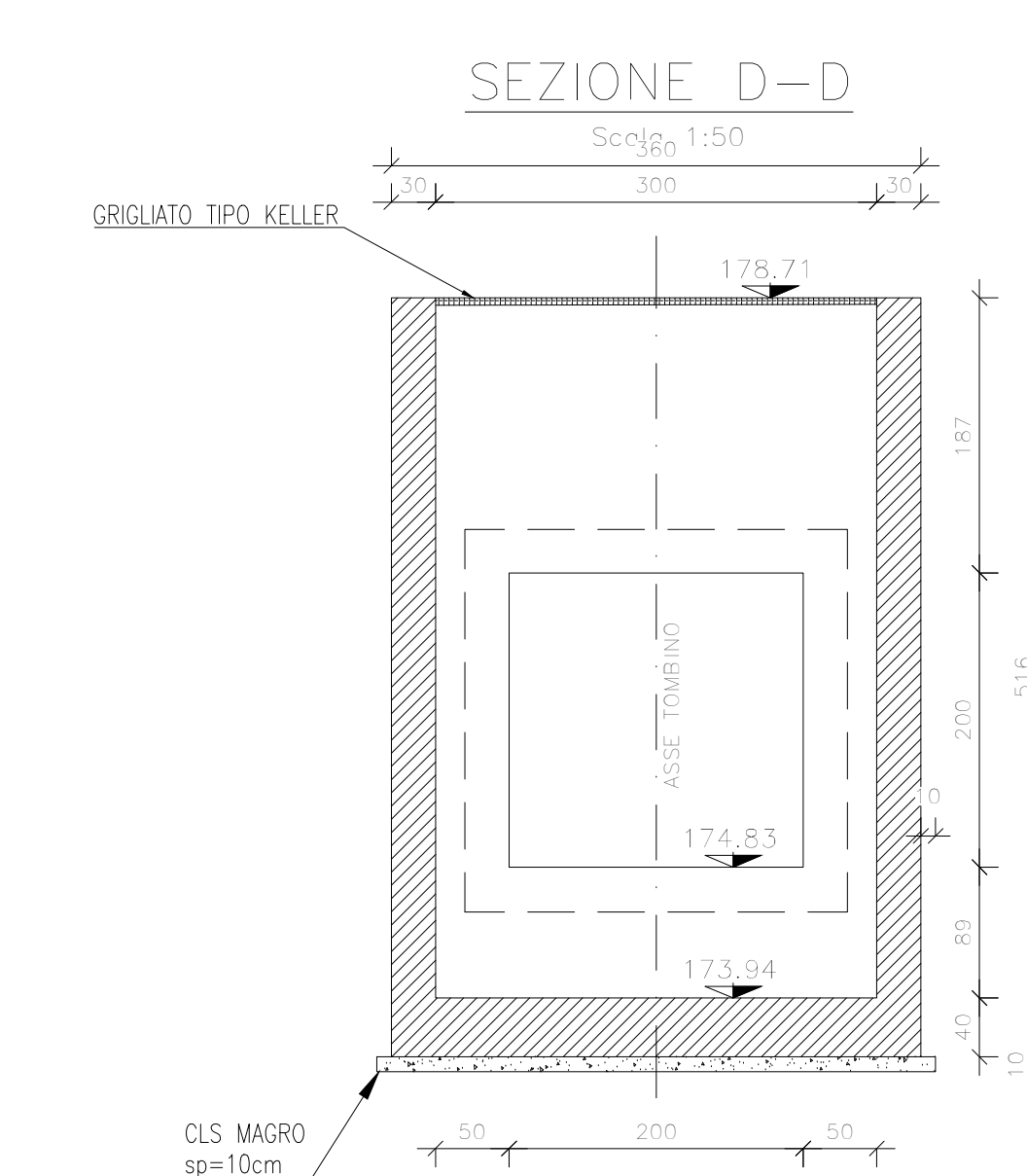
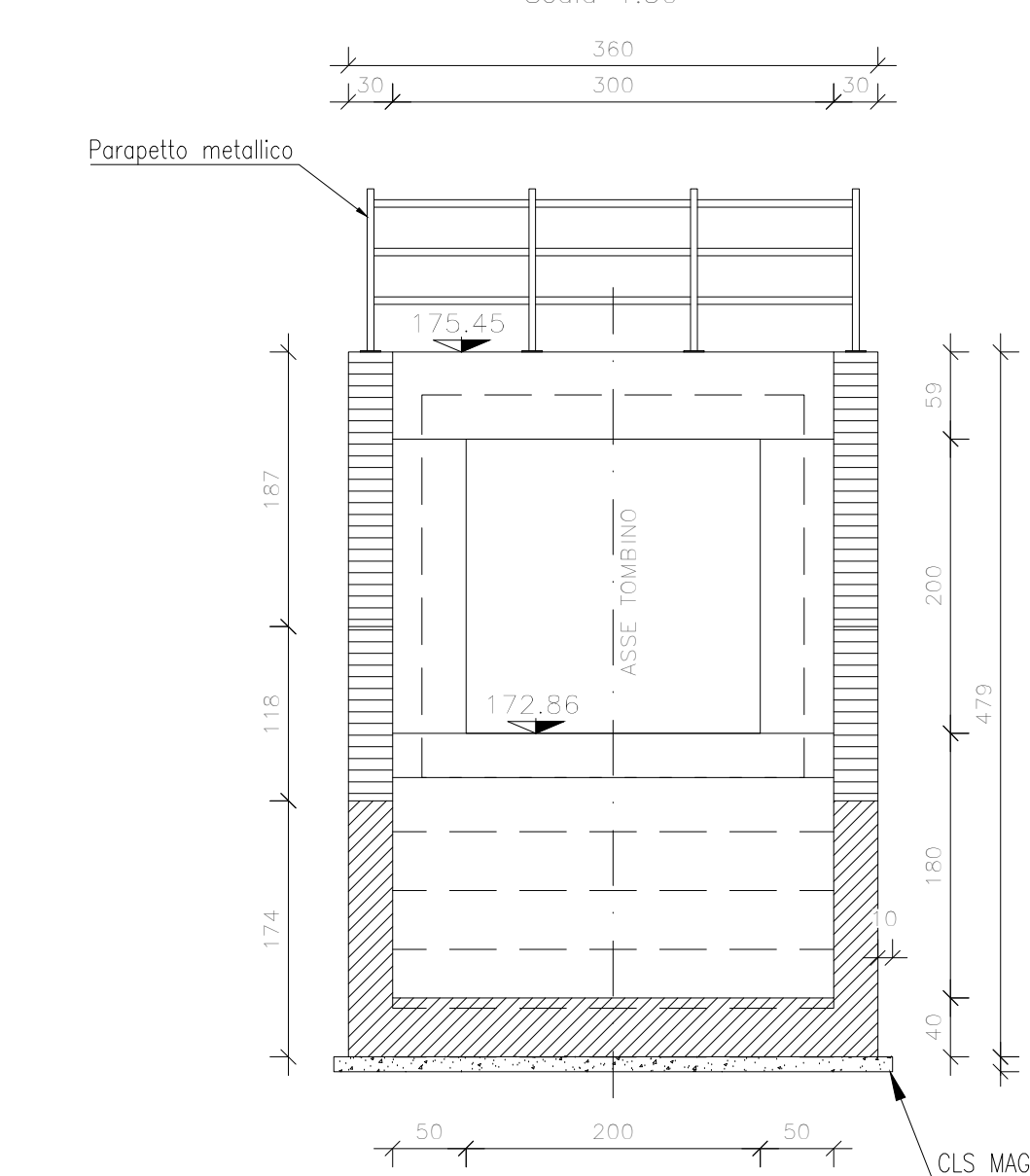
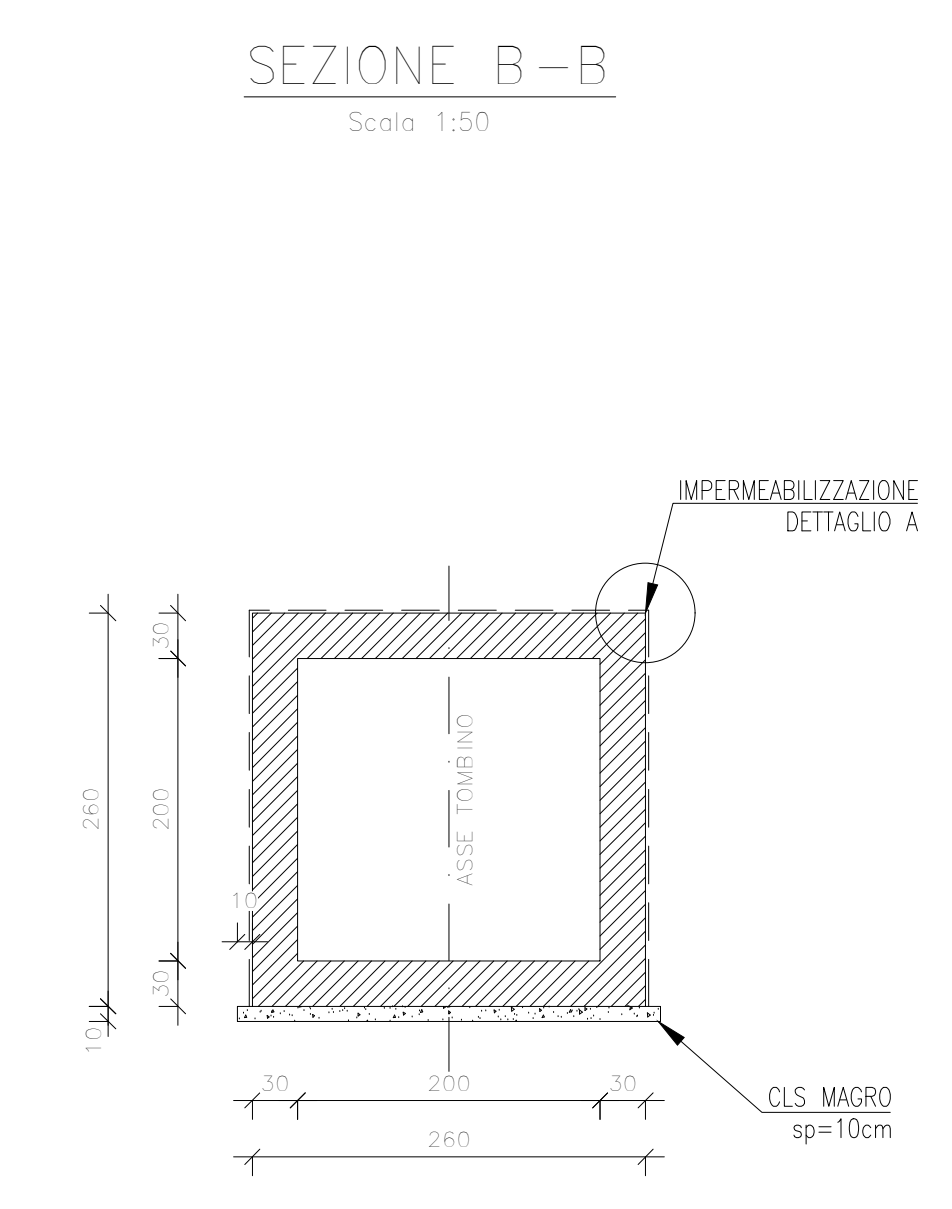


SEZIONE B-B  
Scala 1:50

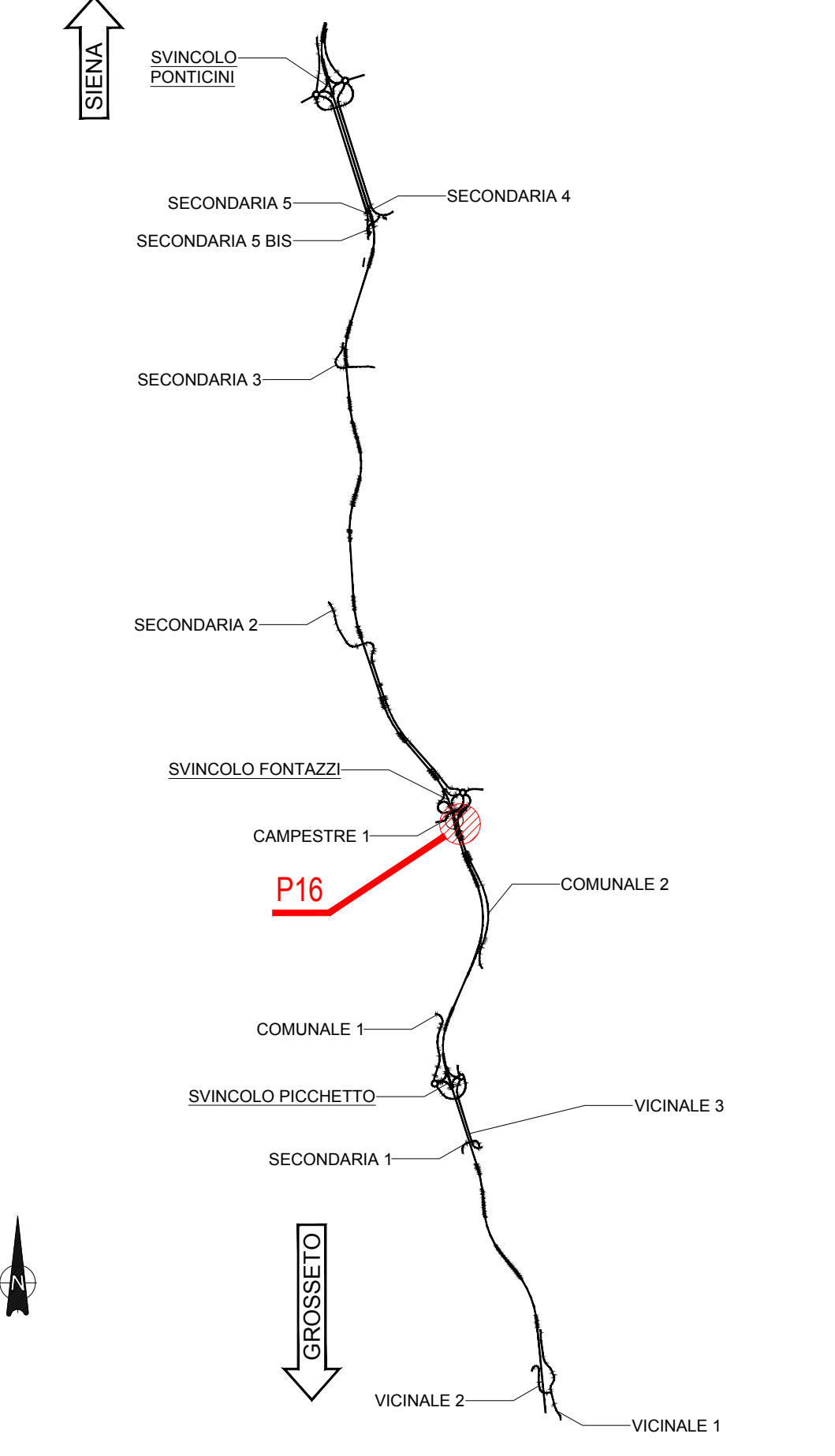
SEZIONE C-C  
Scala 1:50

SEZIONE D-D  
Scala 1:50

SEZIONE E-E  
Scala 1:50



KEYPLAN



NOTE GENERALI

- TUTTE LE MISURE SONO ESPRESSE IN CENTIMETRI, SALVO OVE DIVERSAMENTE INDICATO
- PER LE CARATTERISTICHE DEI MATERIALI FARE RIFERIMENTO ALL'ELABORATO T00-OIO-STR-S01
- PER LE INALVEAZIONI E I RECAPITI FARE RIFERIMENTO ALLE PLANIMETRIE IDRAULICHE

**Sanas**  
GRUPPO FS ITALIANI

Direzione Progettazione e Realizzazione Lavori

**ITINERARIO INTERNAZIONALE E78**  
**S.G.C. GROSSETO - FANO**  
ADEGUAMENTO A 4 CORSIE  
NEL TRATTO GROSSETO - SIENA (S.S. 223 "DI PAGANICO")  
DAL KM 41+600 AL KM 53+400 - LOTTO 9

PROGETTO ESECUTIVO COD. FI15

PROGETTAZIONE: ATI SINTAGMA - GDG - ICARIA

IL RESPONSABILE DELL'INTEGRAZIONE DELLE PRESTAZIONI SPECIALISTICHE: Dott. Ing. Nando Graneli  
IL GRUPPO DI PROGETTAZIONE: MANAGIATA: ANANDANTI: SINTAGMA, GDG, ICARIA

IL PROGETTISTA: Dott. Ing. Federico Duranton  
IL COORDINATORE PER LA SICUREZZA IN FASE DI PROGETTAZIONE: Dott. Ing. Filippo Farnasconi

PROTOCOLLO DATA

OPERE DI ATTRAVERSAIMENTO IDRAULICO  
TOMBINO P16  
Pianta profilo e sezioni

CODICE PROGETTO	UT. PROG.	N. PROG.	MOD. FILE	REVISIONE	SCALA:
L0F115	E	1901	T00TM16STRD102	A	1:100/1:50

REV.	DESCRIZIONE	DATA	REDATTO	VERIFICATO	APPROVATO
A	Emissione	25/02/2019	M. Craciun	E. Bernabini	N. Graneli