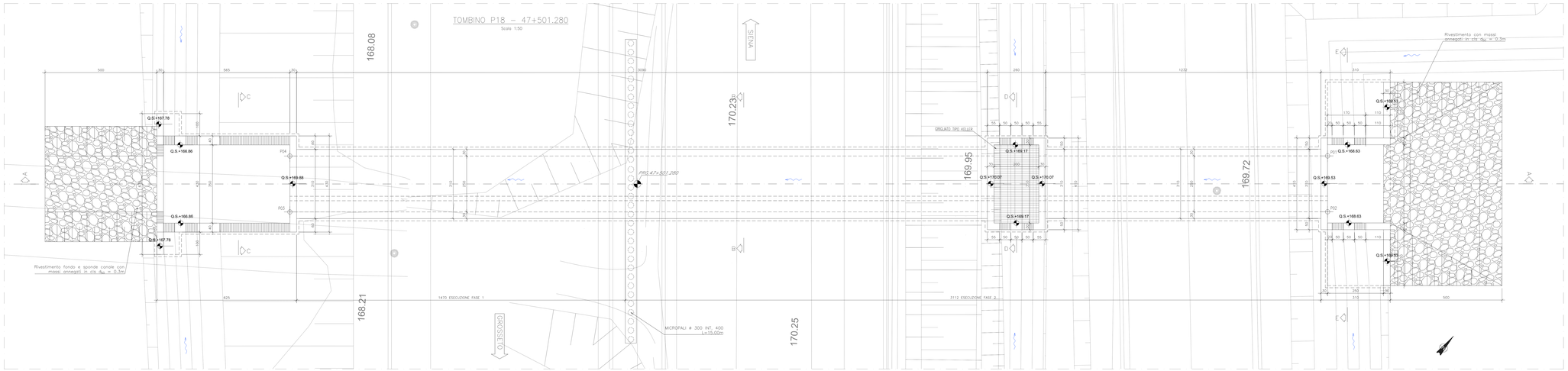

PUNTI	X	Y
P01	685604.5543	4782228.3548
P02	685606.1661	4782226.4438
P03	685570.6877	4782196.5208
P04	685569.0759	4782198.4318

SEZIONE LONGITUDINALE A–A

Scala 1:50

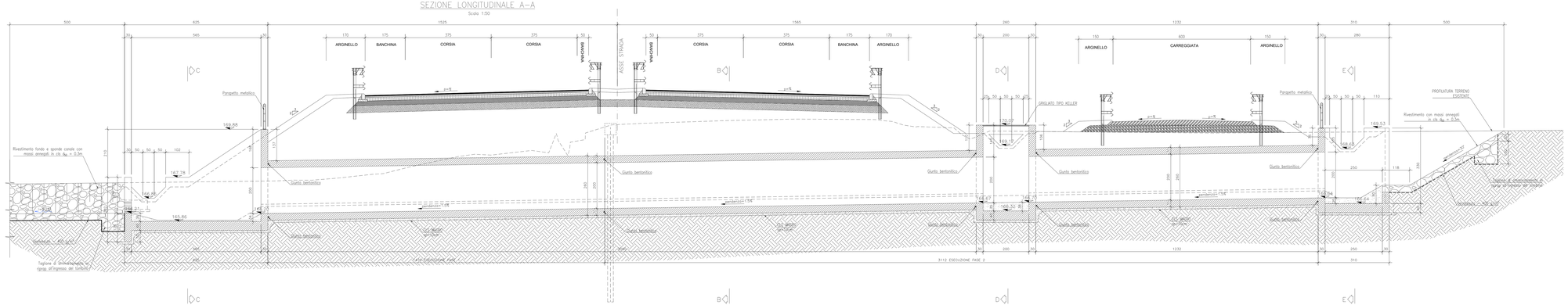

DETTAGLIO A – IMPERMEABILIZZAZIONE

Scala 1:50

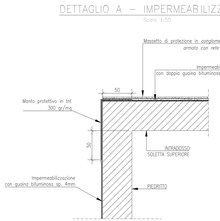

SEZIONE TRASVERSALE TIPO

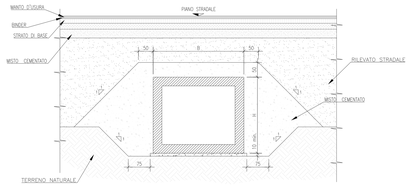

SEZIONE B–B

Scala 1:50

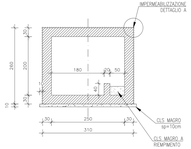

SEZIONE C–C

Scala 1:50

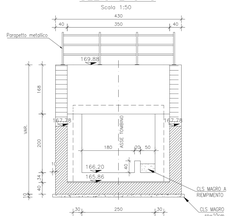

SEZIONE D–D

Scala 1:50

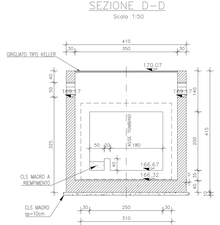

SEZIONE E–F

Scala 1:50

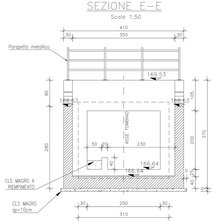

SISTEMAZIONE IN USCITA

Scala 1:50

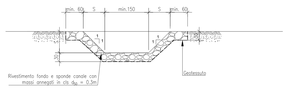

SEZIONE FOSSO RIVESTITO 50x50x50

Scala 1:50

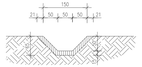

KEYPLAN

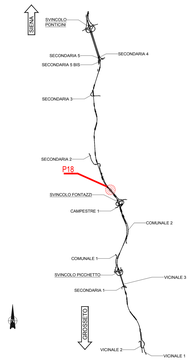

NOTE GENERALI

- TUTTE LE MISURE SONO ESPRESSE IN CENTIMETRI, SALVO OVE DIVERSAMENTE INDICATO
- PER LE CARATTERISTICHE DEI MATERIALI FARE RIFERIMENTO ALL'ELABORATO T00–D00–STR–SC01
- PER LE INALVEAZIONI E I RECAPITI FARE RIFERIMENTO ALLE PLANIMETRIE IDRAULICHE

anas GRUPPO FS ITALIANE

Direzione Progettazione e Realizzazione Lavori

ITINERARIO INTERNAZIONALE E78
S.G.C. GROSSETO - FANO
ADEGUAMENTO A 4 CORSIE
NEL TRATTO GROSSETO - SIENA (S.S. 223 "DI PAGANICO")
DAL KM 41+600 AL KM 53+400 - LOTTO 9

PROGETTO ESECUTIVO — COD. FI15

PROGETTAZIONE: ATI SINTAGMA - GDG - ICARIA

IL RESPONSABILE DELL'INTEGRAZIONE DELLE PRESTAZIONI SPECIALISTICHE:
Dott. Ing. Nando Granieri
Ordine degli Ingegneri della Prov. di Perugia n° A351

IL PROGETTISTA:
Dott. Ing. Federico Durastanti
Ordine degli Ingegneri della Prov. di Terni n° A844

IL GEOLOGO:
Dott. Geol. Giorgio Cerquiglini
Ordine dei Geologi della Regione Umbria n°108

IL G.I.P.:
Dott. Ing.
Raffaele Franco Carso

IL COORDINATORE PER LA SICUREZZA IN FASE DI PROGETTAZIONE:
Dott. Ing. Filippo Pambianco
Ordine degli Ingegneri della Prov. di Perugia n° A1373

IL GRUPPO DI PROGETTAZIONE:
MANDATARIA: Sintagma
MANDANTI: GEOTECHNICAL DESIGN GROUP; ICARIA società di ingegneria

Dott. Ing. N.Granieri; Dott. Ing. A.Vinciguerra; Dott. Ing. A.Quilico; Dott. Ing. F.Durastanti; Dott. Ing. F.Durastanti; Dott. Ing. M.Petrucci; Dott. Geol. G.Cerquiglini; Dott. Ing. F.Bianchini; Dott. Ing. S.Sorace; Dott. Ing. L.Zavale; Dott. Ing. L.Ferri; Dott. Ing. F.Nani; Dott. Ing. M.Palermo; Dott. Agr. F.Berti Nulli

Dott. Ing. S.Calvarano; Dott. Ing. A.Pecci; Dott. Ing. G.Rea; Dott. Ing. F.Cornacchia; Dott. Geom. F.Colonnese

Dott. Ing. V.Rossevsen; Dott. Ing. F.Gaziano; Dott. Ing. C.Jacchini; Dott. Ing. A.Pugliese; Dott. Ing. G.Pugliese; Dott. Ing. G.Vagnarelli; Dott. Geom. G.Vagnarelli

PROTOCOLLO | DATA

VISTO DI CONFORMITÀ ALL'ORIGINALE DIGITALE FIRMATO DIGITALMENTE AI SENSI DELL'ART. 22 CAD E ART. 23 CAD

OPERE DI ATTRAVERSAMENTO IDRAULICO
TOMBINO P18
Pianta profilo e sezioni

CODICE PROGETTO			NOME FILE		REVISIONE	SCALA:
PROGETTO	LIV. PROG.	N. PROG.	T00–STR08–STR–D01			
LOFI15	E	1901	CODICE ELAB. T00TM18STRD01		A	1:100/1:50

REV.	DESCRIZIONE	DATA	REDATTO	VERIFICATO	APPROVATO
A	Emissione	26/02/2020	M.Crea	E.Bartolucci	A.Granieri