KEYPLAN

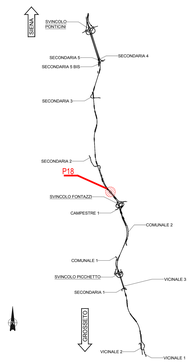

NOTE GENERALI

- TUTTE LE MISURE SONO ESPRESSE IN CENTIMETRI, SALVO OVE DIVERSAMENTE INDICATO
- PER LE CARATTERISTICHE DEI MATERIALI FARE RIFERIMENTO ALL'ELABORATO T00-D00-STR-SC01
- PER LE INALVEAZIONI E I RECAPITI FARE RIFERIMENTO ALLE PLANIMETRIE IDRAULICHE

ARMATURA MICROPALO

Scala 1:10

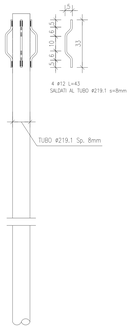

PROSPETTO MICROPALI

Scala 1:50

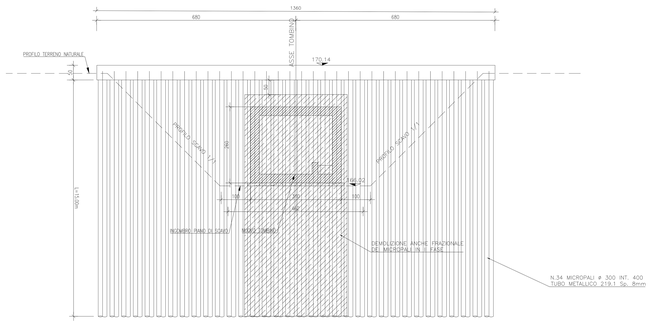

anas GRUPPO FS ITALIANE

Direzione Progettazione e Realizzazione Lavori

ITINERARIO INTERNAZIONALE E78
S.G.C. GROSSETO - FANO

ADEGUAMENTO A 4 CORSIE
NEL TRATTO GROSSETO - SIENA (S.S. 223 "DI PAGANICO")
DAL KM 41+600 AL KM 53+400 - LOTTO 9

PROGETTO ESECUTIVO — COD. FI15

PROGETTAZIONE: ATI SINTAGMA - GDG - ICARIA

IL RESPONSABILE DELL'INTEGRAZIONE DELLE PRESTAZIONI SPECIALISTICHE:
Dott. Ing. Nando Granieri
Ordine degli Ingegneri della Prov. di Perugia n° A351

IL PROGETTISTA:
Dott. Ing. Federico Durastanti
Ordine degli Ingegneri della Prov. di Terni n° A844

IL GEOLOGO:
Dott. Geol. Giorgio Cerquiglini
Ordine dei Geologi della Regione Umbria n°108

IL G.I.P.:
Dott. Ing.
Raffaele Franco Carso

IL COORDINATORE PER LA SICUREZZA IN FASE DI PROGETTAZIONE:
Dott. Ing. Filippo Pambianco
Ordine degli Ingegneri della Prov. di Perugia n° A1373

IL GRUPPO DI PROGETTAZIONE:
MANDATARIA:
Sintagma
MANDANTI:
GEOTECHNICAL DESIGN GROUP
ICARIA società di ingegneria

Dott. Ing. N.Granieri
Dott. Ing. A.Vinciguerra
Dott. Ing. V.Truffini
Dott. Ing. F.Durastanti
Dott. Ing. F.Durastanti
Dott. Ing. E.Cerquiglini
Dott. Geol. G.Cerquiglini
Dott. Ing. F.Graziani
Dott. Ing. L.Rosati
Dott. Ing. L.Zitelli
Dott. Ing. L.Ciarelli
Dott. Ing. L.Nani
Dott. Ing. G.Bartolomeo
Dott. Agr. F.Berti Nulli

Dott. Ing. S.Camiscioli
Dott. Ing. C.Cecchini
Dott. Ing. A.Rea
Dott. Ing. A.Pinto
Dott. Ing. F.Consorti
P.Ciatarolo Geom.

Dott. Ing. V.Rotisciani
Dott. Ing. F.Macchioni
Dott. Ing. C.Vacchi
Dott. Ing. E.Pizzi
Dott. Ing. G.Guglielmi

TIMBRO DELLA PROVINCIA
DOTTORE INGEGNERE FEDERICO DURASTANTI N. 1351 Sez. A
DOTTORE INGEGNERE NANDO GRANIERI N. 351 Sez. A
DOTTORE INGEGNERE GIORGIO CERQUIGLINI N. 108
DOTTORE INGEGNERE FILIPPO PAMBIANCO N. A1373
DOTTORE INGEGNERE RAFFAELE FRANCO CARSO N. A351
ORDINE DEGLI INGEGNERI PROV. PERUGIA
ORDINE DEGLI INGEGNERI PROV. TERNI
ORDINE DEGLI GEOLOGI REGIONE UMBRIA
A.T.I.S.

PROTOCOLLO | DATA

OPERE DI ATTRAVERSAMENTO IDRAULICO
TOMBINO P18
Pianta Scavi e Opere Provvisionali

| CODICE PROGETTO | | |