TOMBINO P19 – 48+325.172 – PIANTA
Scala 1:50

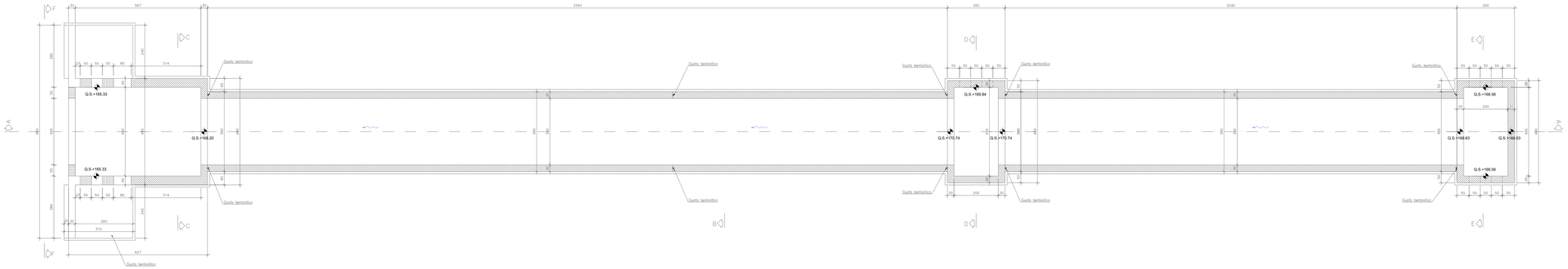

SEZIONE LONGITUDINALE A–A
Scala 1:50

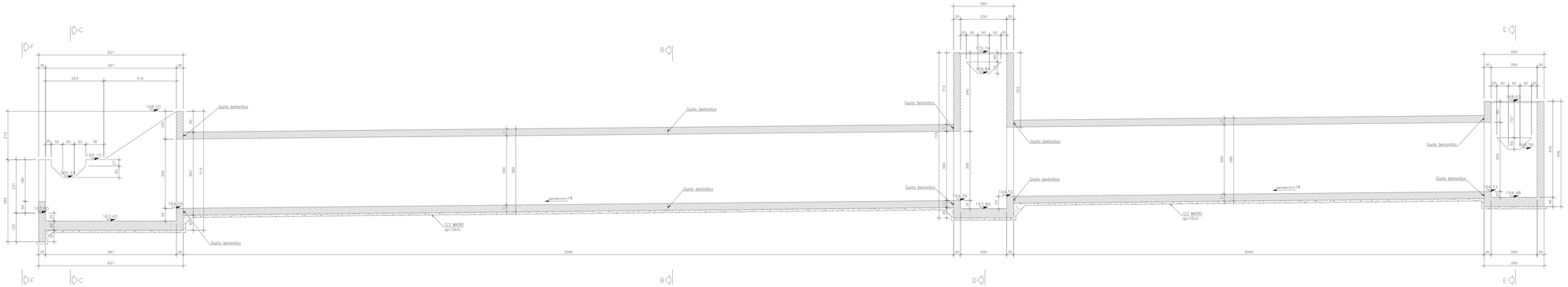

SEZIONE B–B
Scala 1:50

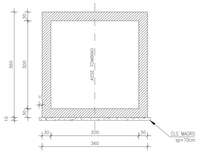

SEZIONE C–C
Scala 1:50

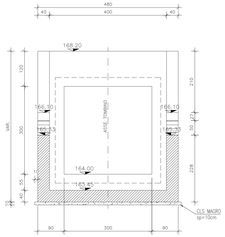

SEZIONE D–D
Scala 1:50

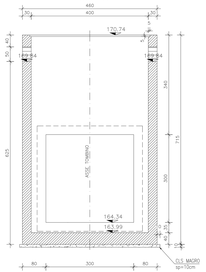

SEZIONE E–E
Scala 1:50

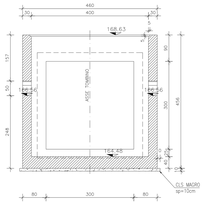

SEZIONE F–F
Scala 1:50

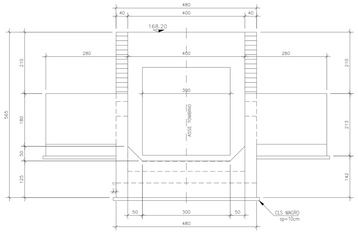

KEYPLAN

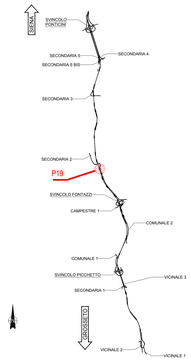

NOTE GENERALI

- TUTTE LE MISURE SONO ESPRESSE IN CENTIMETRI, SALVO OVE DIVERSAMENTE INDICATO
- PER LE CARATTERISTICHE DEI MATERIALI FARE RIFERIMENTO ALL'ELABORATO T00–GI00–STR–SC01
- PER LE INALVEAZIONI E I RECAPITI FARE RIFERIMENTO ALLE PLANIMETRIE IDRAULICHE

anas GRUPPO FS ITALIANE

Direzione Progettazione e Realizzazione Lavori

ITINERARIO INTERNAZIONALE E78
S.G.C. GROSSETO - FANO
ADEGUAMENTO A 4 CORSIE
NEL TRATTO GROSSETO - SIENA (S.S. 223 "DI PAGANICO")
DAL KM 41+600 AL KM 53+400 - LOTTO 9

PROGETTO ESECUTIVO — COD. FI15

PROGETTAZIONE: ATI SINTAGMA - GDG - ICARIA

IL RESPONSABILE DELL'INTEGRAZIONE DELLE PRESTAZIONI SPECIALISTICHE:
Dott. Ing. Nando Granieri
Ordine degli Ingegneri della Prov. di Perugia n° A351

IL PROGETTISTA:
Dott. Ing. Federico Durastanti
Ordine degli Ingegneri della Prov. di Terni n° A844

IL GEOLOGO:
Dott. Geol. Giorgio Cerquiglini
Ordine dei Geologi della Regione Umbria n°108

IL G.I.P.:
Dott. Ing.
Raffaele Franco Carav

IL COORDINATORE PER LA SICUREZZA IN FASE DI PROGETTAZIONE:
Dott. Ing. Filippo Pambianco
Ordine degli Ingegneri della Prov. di Perugia n° A1373

IL GRUPPO DI PROGETTAZIONE:
MANDATARIA: Sintagma
MANDANTI: GEOTECHNICAL DESIGN GROUP; ICARIA società di ingegneria

Dott. Ing. N.Granieri — Dott. Ing. G.Cancellara — Dott. Ing. F.Rotticciani
Dott. Ing. A.Vinciguerra — Dott. Ing. A.Gioia — Dott. Ing. V.Vacchiano
Dott. Ing. V.Truffini — Dott. Ing. G.Bono — Dott. Ing. F.Jacchini
Dott. Ing. F.Durastanti — Dott. Ing. A.Lamarra — Dott. Ing. C.Lupi
Dott. Ing. F.Durastanti — Dott. Ing. F.Cosmelli — Dott. Ing. G.Pugliese
Dott. Ing. G.Carnevale Maffei — Dott. Ing. G.Cerquiglini
Dott. Ing. G.Iannitti Pisani — Dott. Ing. F.Pambianco
Dott. Ing. L.Grande — Dott. Ing. F.Ramacciotti
Dott. Ing. L.Persiani — Dott. Ing. F.Pacifici
Dott. Ing. L.Nani — Dott. Ing. F.Comanducci
Dott. Ing. F.Martorano — Geom. L.Carnevale
Dott. Ing. F.Berti Nulli

VISTO DEL RESPONSABILE DEL PROCEDIMENTO
Ing. Fabrizio Pacifici
ORDINE DEGLI INGEGNERI DELLA PROVINCIA DI PERUGIA n. A 844

VISTO DEL RESPONSABILE DEL PROCEDIMENTO
Ing. Mauro Coletta

PROTOCOLLO — DATA

OPERE DI ATTRAVERSAMENTO IDRAULICO
TOMBINO P19
Carpenterie

CODICE PROGETTO		NOME FILE	REVISIONE	SCALA:
PROGETTO: LOFI15 — (V. PROG.) E — (L. PROG.) 1901	CODICE ELAB. T00TM19STRCP01	T00-STR19-ZZW-CP001	A	1:50

REV.	DESCRIZIONE	DATA	REDATTO	VERIFICATO	APPROVATO
A	Emissione	26/02/2020	M.Cirasa	F.Durastanti	A.Granieri