PUNTI	X	Y
P01	685250.4828	4782947.4158
P02	685251.4277	4782944.5681
P03	685197.3263	4782926.6221
P04	685196.3819	4782929.4696

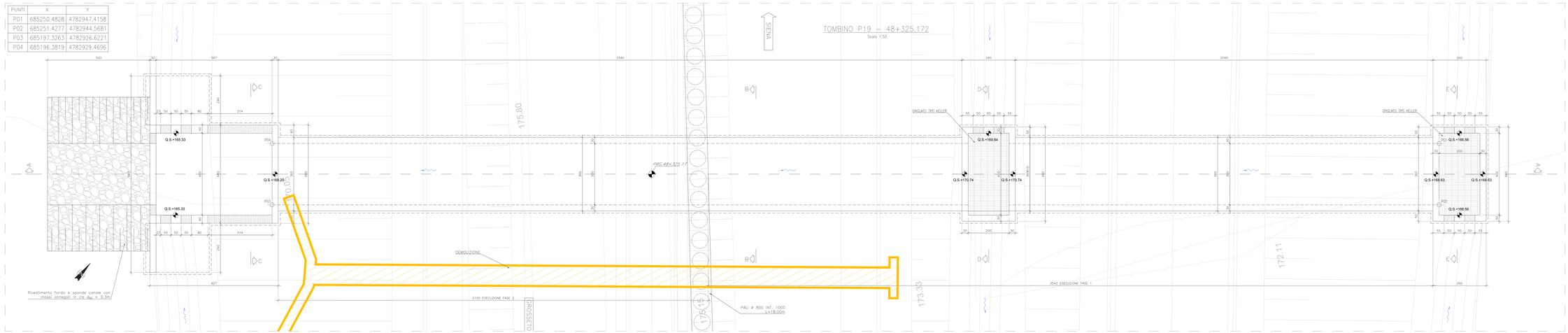

SEZIONE LONGITUDINALE A–A

Scala 1:50

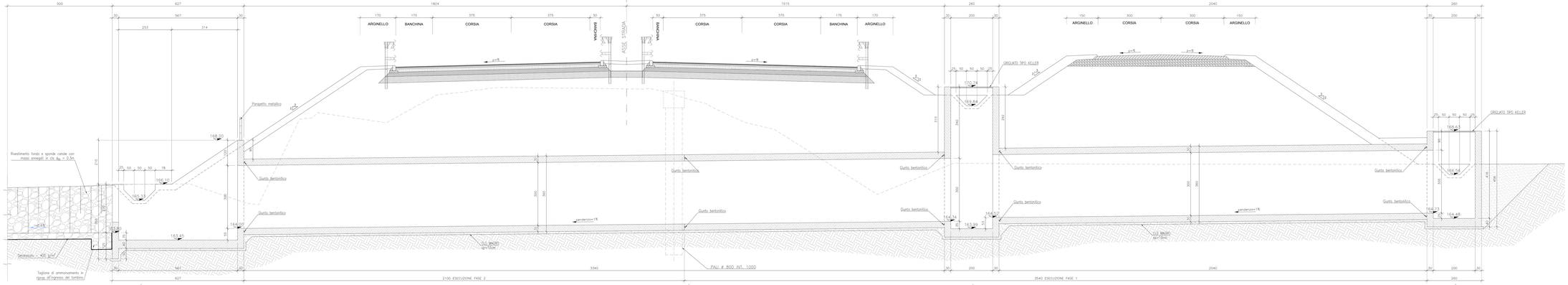

SISTEMAZIONE IN USCITA

Scala 1:50

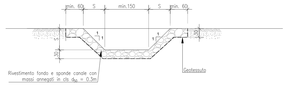

SEZIONE FOSSO RIVESTITO 50x50x50

Scala 1:50

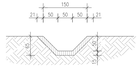

DETTAGLIO A – IMPERMEABILIZZAZIONE

Scala 1:50

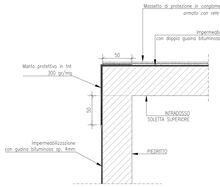

SEZIONE TRASVERSALE TIPO

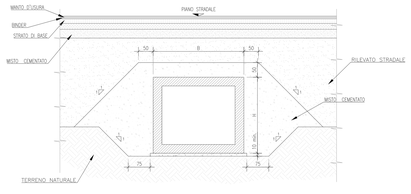

SEZIONE B–B

Scala 1:50

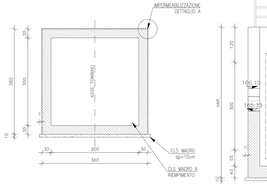

SEZIONE C–C

Scala 1:50

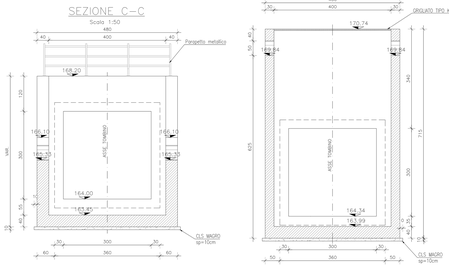

SEZIONE D–D

Scala 1:50

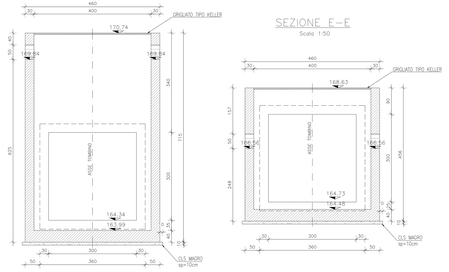

SEZIONE E–E

Scala 1:50

KEYPLAN

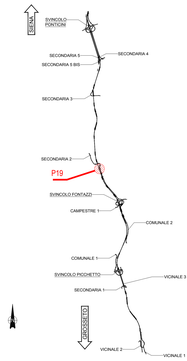

NOTE GENERALI

- TUTTE LE MISURE SONO ESPRESSE IN CENTIMETRI, SALVO OVE DIVERSAMENTE INDICATO
- PER LE CARATTERISTICHE DEI MATERIALI FARE RIFERIMENTO ALL'ELABORATO T00–D00–STR–SC01
- PER LE INALVEAZIONI E I RECAPITI FARE RIFERIMENTO ALLE PLANIMETRIE IDRAULICHE

anas GRUPPO FS ITALIANE

Direzione Progettazione e Realizzazione Lavori

ITINERARIO INTERNAZIONALE E78
S.G.C. GROSSETO - FANO

ADEGUAMENTO A 4 CORSIE
NEL TRATTO GROSSETO - SIENA (S.S. 223 "DI PAGANICO")
DAL KM 41+600 AL KM 53+400 - LOTTO 9

PROGETTO ESECUTIVO

COD. FI15

PROGETTAZIONE: ATI SINTAGMA - GDG - ICARIA

IL RESPONSABILE DELL'INTEGRAZIONE DELLE PRESTAZIONI SPECIALISTICHE:
Dott. Ing. Nando Granieri
Ordine degli Ingegneri della Prov. di Perugia n° A351

IL PROGETTISTA:
Dott. Ing. Federico Durastanti
Ordine degli Ingegneri della Prov. di Terni n° A844

IL GEOLOGO:
Dott. Geol. Giorgio Cerquiglini
Ordine dei Geologi della Regione Umbria n°108

IL G.I.P.:
Dott. Ing.
Raffaele Franco Carai

IL COORDINATORE PER LA SICUREZZA IN FASE DI PROGETTAZIONE:
Dott. Ing. Filippo Pandolfo
Ordine degli Ingegneri della Prov. di Perugia n° A1373

IL GRUPPO DI PROGETTAZIONE:
MANDATARIA: Sintagma
MANDANTI: GEOTECHNICAL DESIGN GROUP; ICARIA società di ingegneria

Dott. Ing. N.Granieri; Dott. Ing. F.Durastanti; Dott. Ing. V.Truffini; Dott. Ing. A.Pascucci; Dott. Ing. C.Iacovacci; Dott. Ing. F.Durastanti; Dott. Ing. A.Pascucci; Dott. Geol. G.Cerquiglini; Dott. Ing. L.Berarma; Dott. Ing. I.Cimetti; Dott. Ing. I.Nani; Dott. Arch. Marco Fabrizio Fabri; Dott. Agr. F.Aleni Sculi

Dott. Ing. C.Carlaccini; Dott. Ing. C.Cecchini; Dott. Ing. A.Del Gaudio; Dott. Ing. G.Di Luzio; Dott. Ing. S.Consorti; Dott. Ing. P.Domenici; Geom. F.Fiorucci; Dott. Ing. D.Pietrucci; Dott. Ing. G.Pizzolato; Dott. Ing. G.Vaccaro; Dott. Ing. G.Pulli; Dott. Ing. G.Sugaberna

DOMANI DELLA PUBBLICA AMMINISTRAZIONE
Dott. Ing. Nando Granieri
ORDINE DEGLI INGEGNERI DELLA PROVINCIA DI PERUGIA
Dott. Ing. Federico Durastanti
ORDINE DEGLI INGEGNERI DELLA PROVINCIA DI TERNI
Dott. Geol. Giorgio Cerquiglini
ORDINE DEGLI GEOLOGI DELLA REGIONE UMBRIA
A.Sani

PROTOCOLLO | DATA

OPERE DI ATTRAVERSAMENTO IDRAULICO
TOMBINO P19
Pianta profilo e sezioni

CODICE PROGETTO				NOME FILE		REVISIONE	SCALA:
PROGETTO	DI PROG.	L.TRATTA	CODICE ELAB.	T00-STR19-STR-D01		A	1:100/1:50
LOFI15	E	1901	T00TM19STRD01				

REV.	DESCRIZIONE	DATA	REDATTO	VERIFICATO	APPROVATO
A	Emissione	26/02/2020	M.Crea	E.Bartolucci	N.Granieri