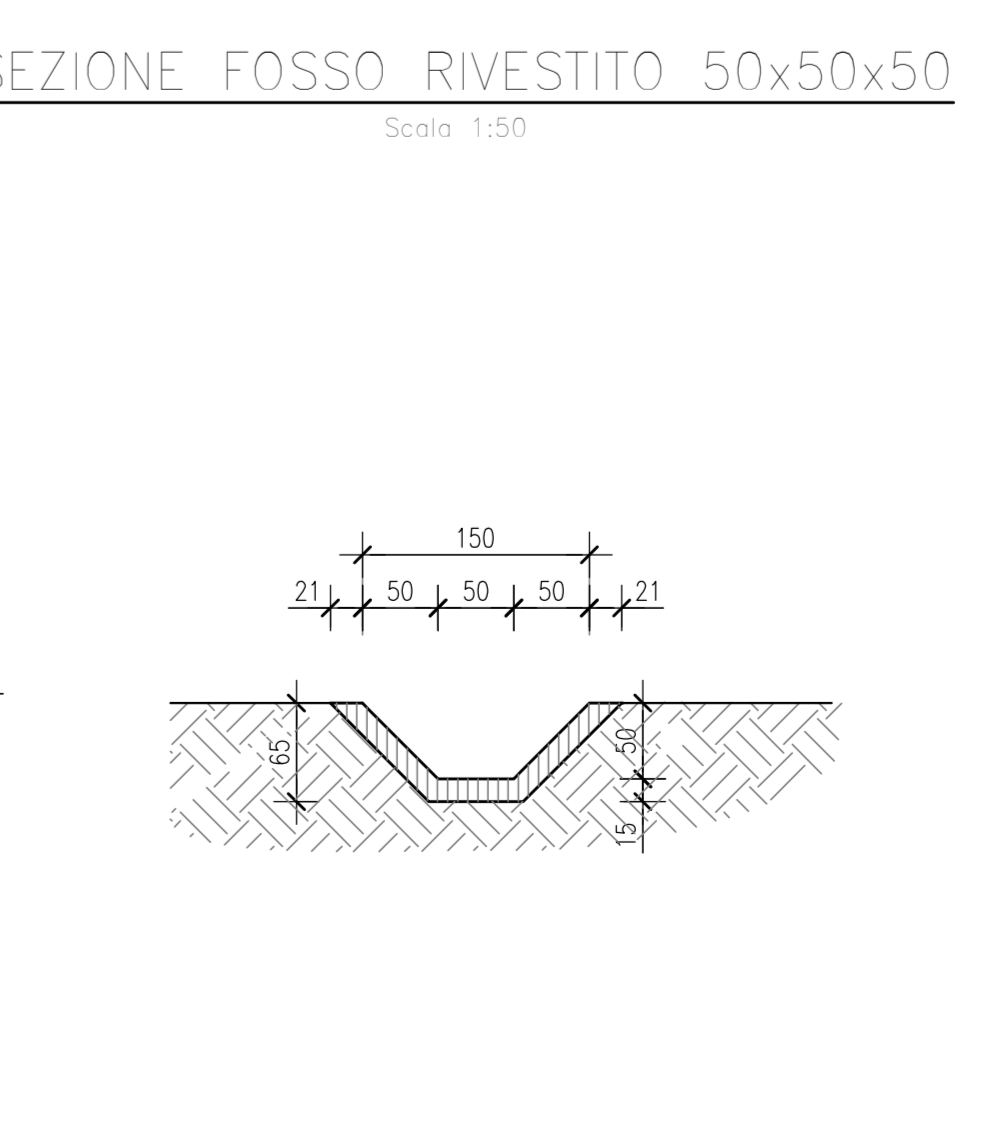
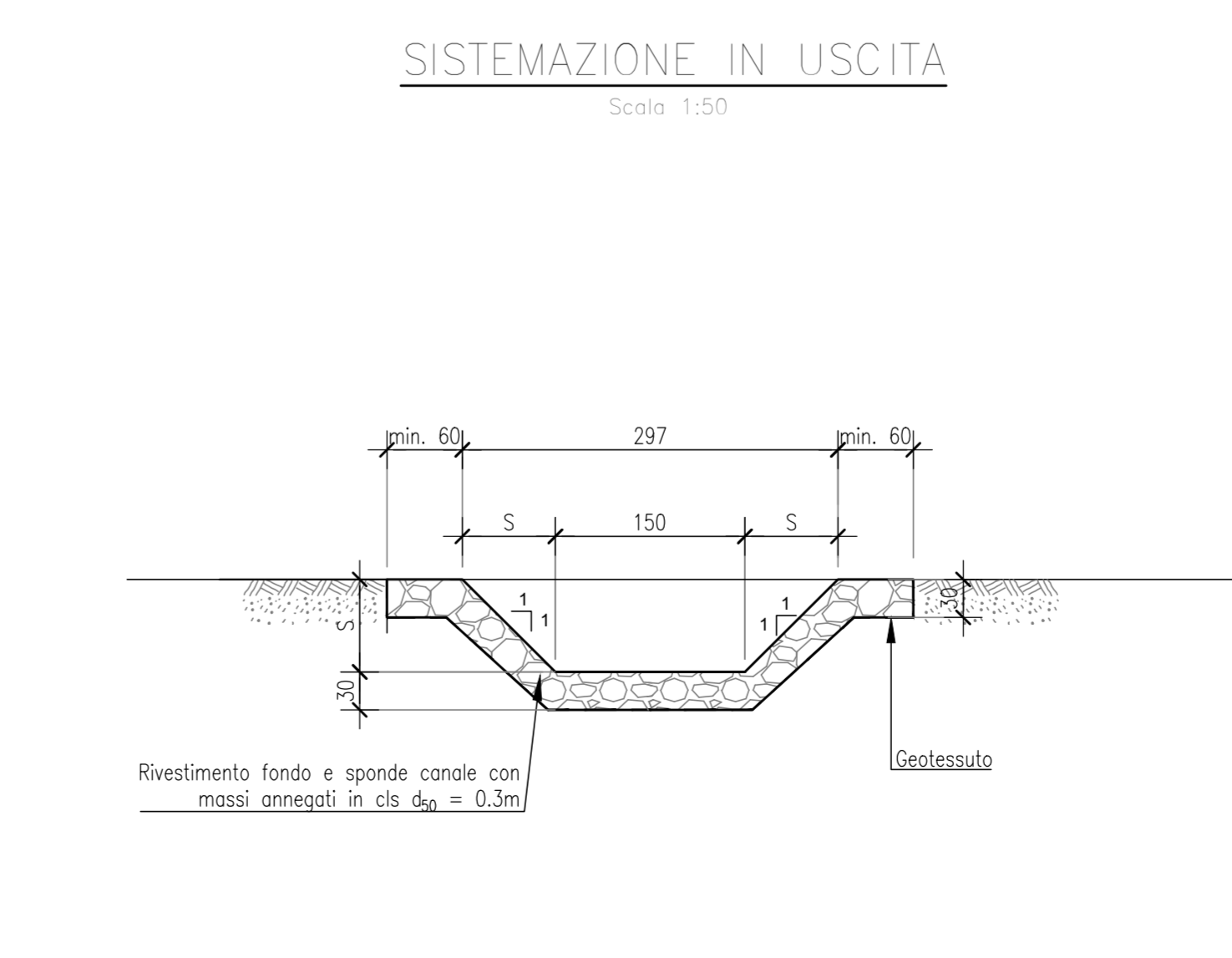
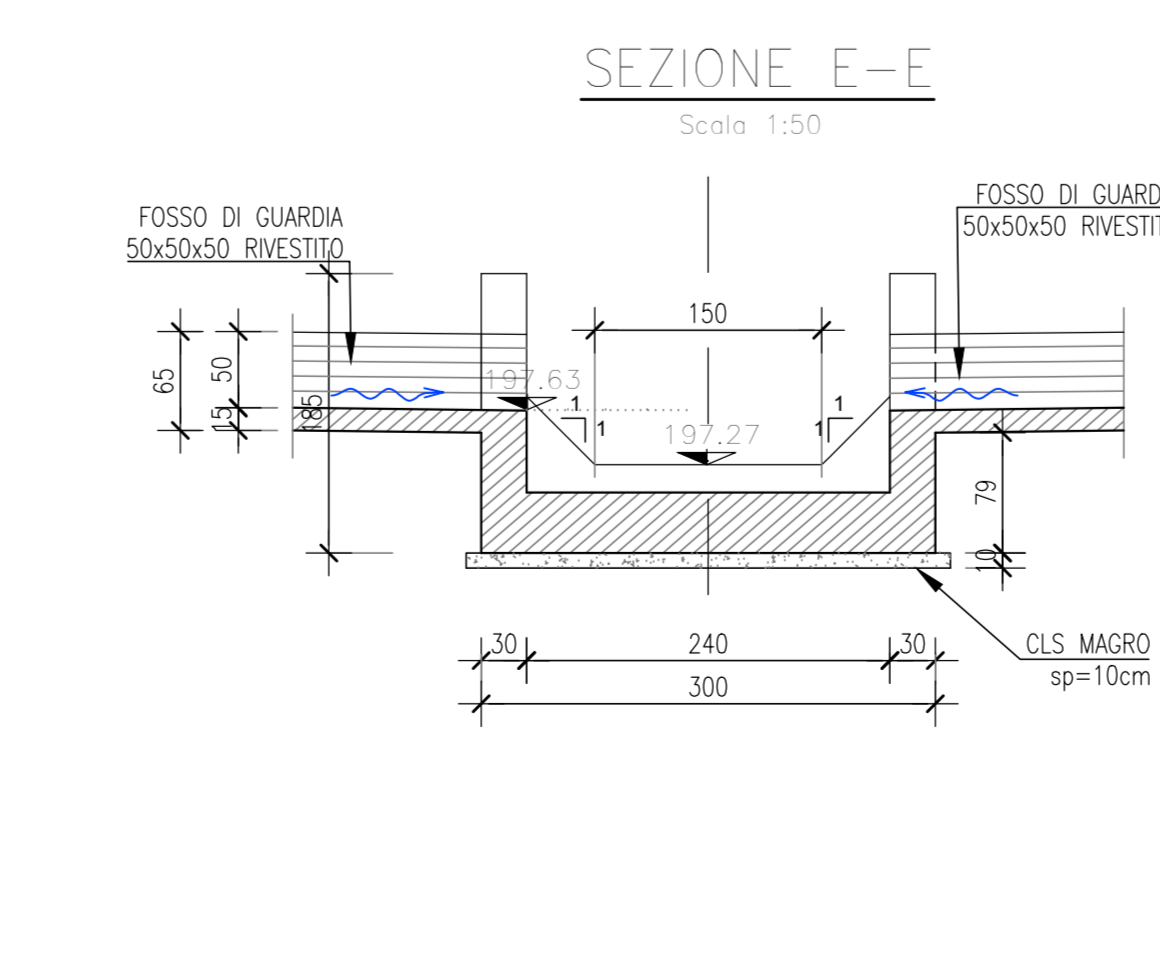
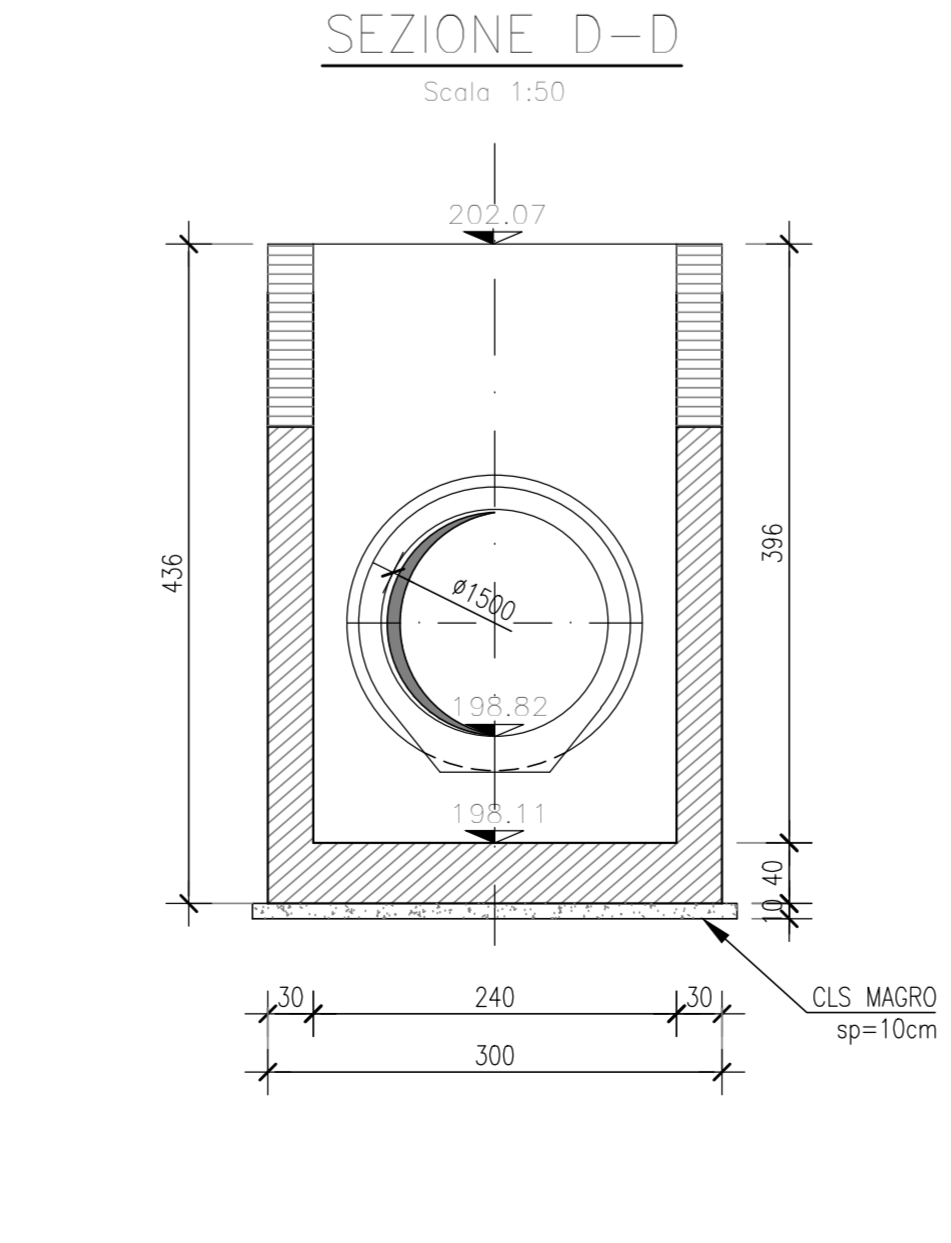
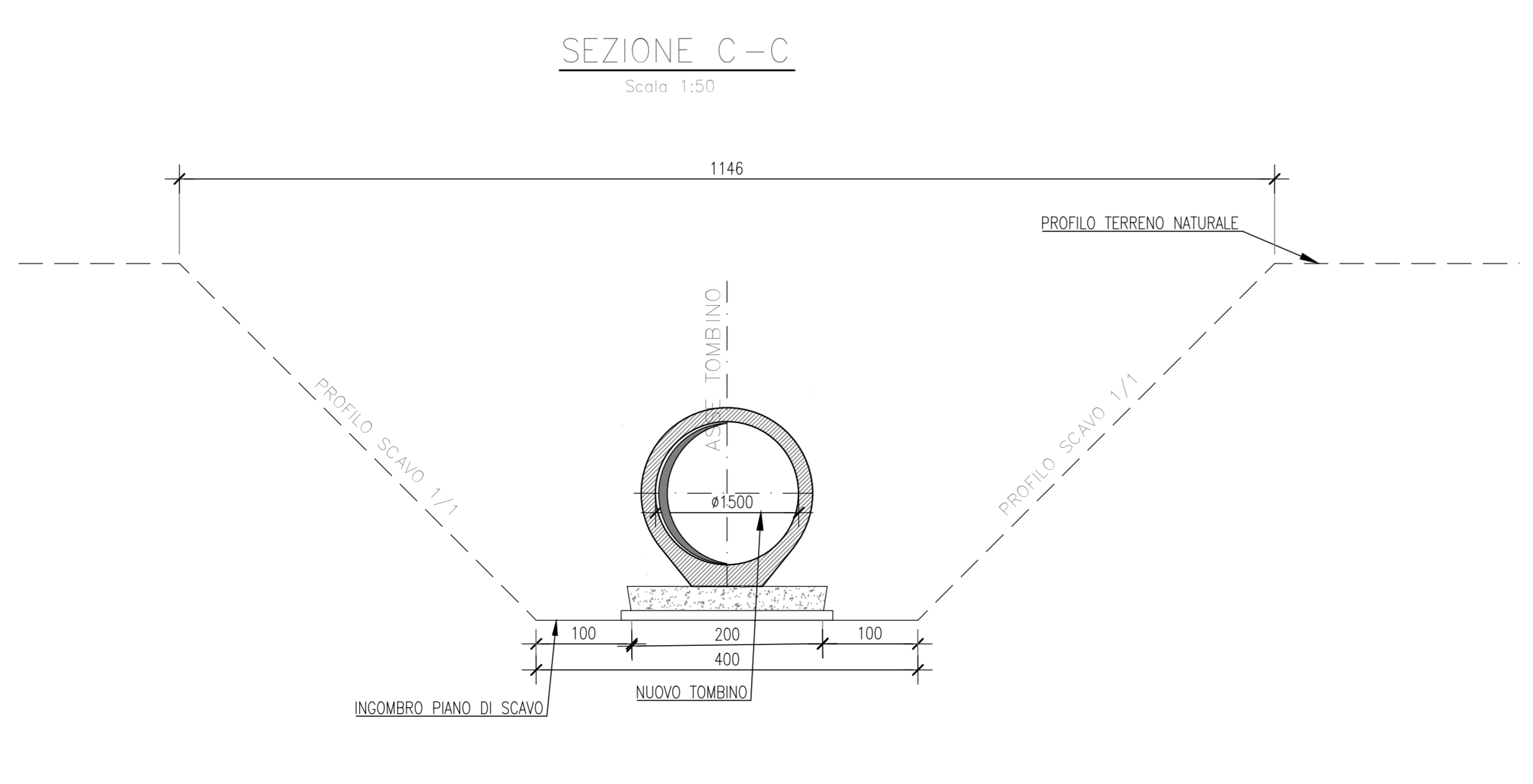
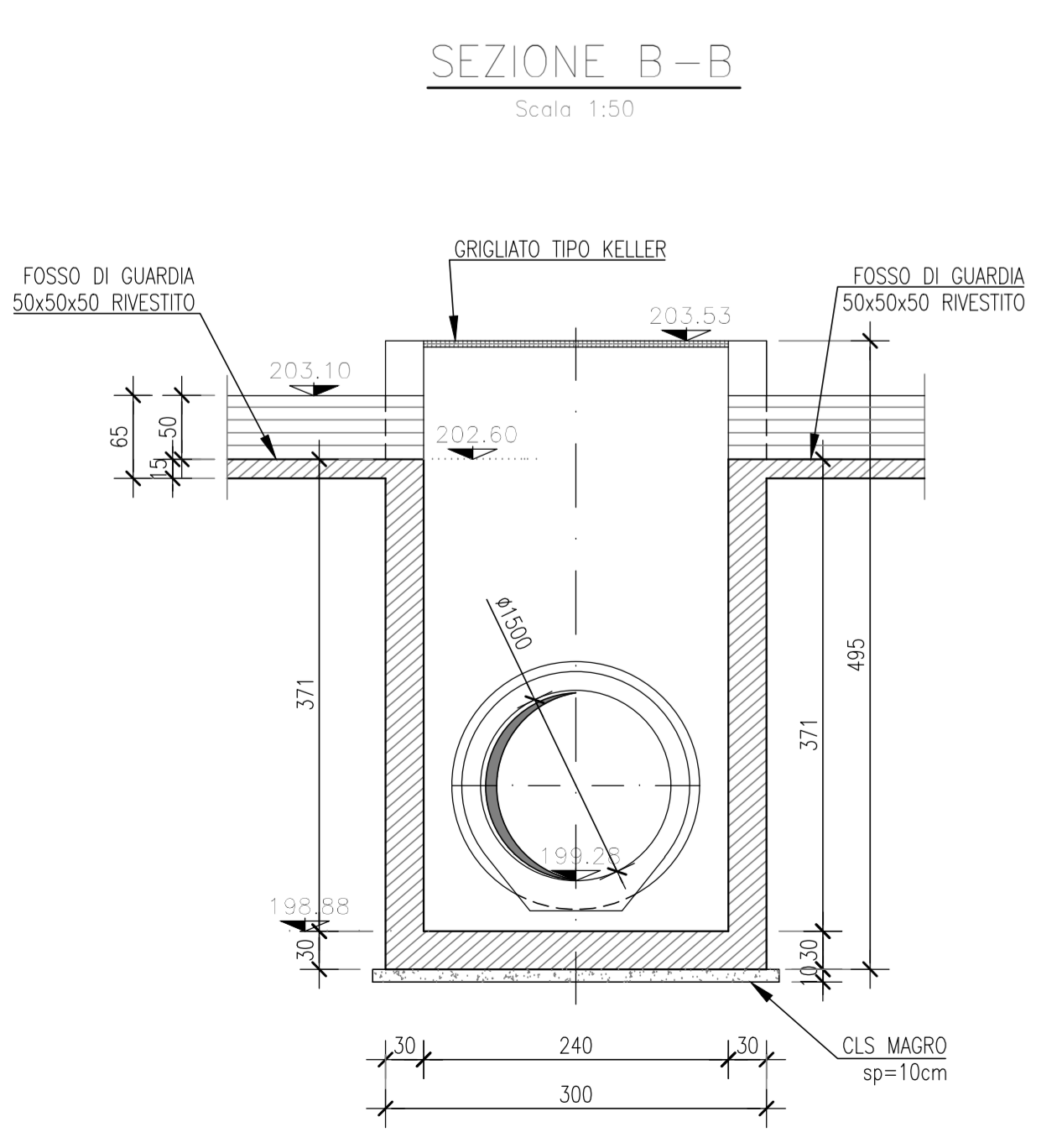
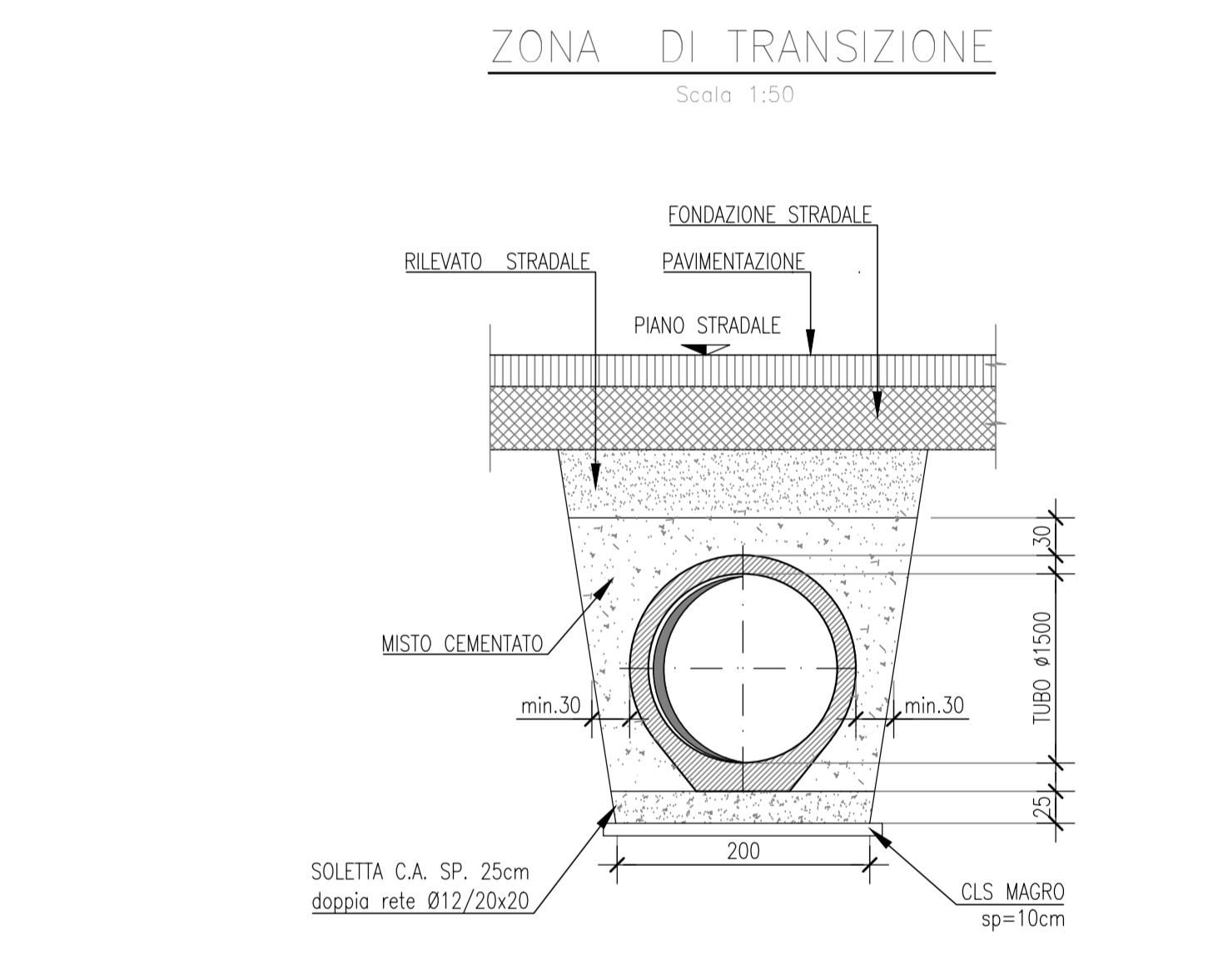


NOTE GENERALI

- TUTTE LE MISURE SONO ESPRESSE IN CENTIMETRI, SALVO OVE DIVERSAMENTE INDICATO
- PER LE CARATTERISTICHE DEI MATERIALI FARE RIFERIMENTO ALL'ELABORATO T00-D100-STR-SC01
- PER LE INALVEAZIONI E I RECAPITI FARE RIFERIMENTO ALLE PLANIMETRIE IDRAULICHE



Sanas
GRUPPO FS ITALIANE

Direzione Progettazione e Realizzazione Lavori

ITINERARIO INTERNAZIONALE E78
S.G.C. GROSSETO - FANO
ADEGUAMENTO A 4 CORSIE
NEL TRATTO GROSSETO - SIENA (S.S. 223 "DI PAGANICO")
DAL KM 41+600 AL KM 53+400 - LOTTO 9

PROGETTO ESECUTIVO cod. FI15

PROGETTAZIONE: ATI SINTAGMA - GDG - ICARIA

IL RESPONSABILE DELL'INTEGRAZIONE DELLE PRESTAZIONI SPECIALISTICHE: **MANDATARIO**
Dott. Ing. Renzo Geronzi
Ordine degli Ingegneri della Prov. di Perugia n° A151

IL GRUPPO DI PROGETTAZIONE: **MANDATARI**
Sintagma
ICARIA

IL PROGETTISTA:
Dott. Ing. Federico Durastanti
Dott. Ing. N. Granesi
Dott. Ing. M. Santarelli
Dott. Ing. V. Scattolon
Dott. Ing. A. Scattolon
Dott. Ing. E. Scattolon
Dott. Ing. S. Scattolon
Dott. Ing. L. Scattolon
Dott. Ing. F. Scattolon
Dott. Ing. G. Scattolon
Dott. Ing. C. Scattolon
Dott. Ing. V. Scattolon
Dott. Ing. F. Scattolon
Dott. Ing. C. Scattolon

IL GEOLOGO:
Dott. Geol. Giorgio Compagnoni
Ordine dei Geologi della Regione Umbria n° 238

IL GRUPPO DI PROGETTAZIONE PER LA SICUREZZA IN FASE DI PROGETTAZIONE:
Dott. Ing. Filippo Fambroino
Dott. Ing. F. Fambroino
Dott. Ing. F. Fambroino
Dott. Ing. F. Fambroino
Dott. Ing. F. Fambroino

PROTOCOLLO: DATA:

OPERE DI ATTRAVERSAMENTO IDRAULICO
TOMBINO P20
Pianta profilo e sezioni

| PROGETTO | UN. MOD. | N. MOD. | REVISIONE | SCALA: | |
|----------|-------------|------------|---------------|-------------|------------|
| L0F115 | E | 1/9/01 | T00T20STRD101 | A | |
| A | Emissione | 26/02/2000 | #Civ | E. Barbieri | N. Geronzi |
| REV. | DESCRIZIONE | DATA | REDATTO | VERIFICATO | APPROVATO |