







Legenda








Ambiti agricoli

-  AA1 - ambito agricolo di filtro
-  AA2 - ambito agricolo del canale Muzza
-  AA3 - ambito agricolo di pianura irrigua
-  AA4 - ambito rurale di cintura periurbana
-  AA5 - ambiti agricoli per servizi di rilevanza provinciale
-  AA6 - ambiti agricoli periurbani




Sistema infrastrutturale






-  rete ferroviaria
-  viabilità comunale di progetto
-  percorsi ciclopedonali esistenti
-  percorsi ciclopedonali di progetto
-  viabilità privata
-  percorsi fruizione paesistica ambientale

Servizi e impianti tecnologici

-  aree per attrezzature pubbliche e di interesse pubblico o generale - esistenti
-  aree per attrezzature pubbliche e di interesse pubblico o generale - progetto
-  attrezzature cimiteriali
-  aree di compensazione paesaggistica - ambientale
-  impianti tecnologici
-  attrezzature per la produzione di energia elettrica
-  parcheggi privati di uso pubblico

Aree di valore paesaggistico ambientale ed ecologiche

-  corridoi ambientali sovrasistemici di importanza provinciale secondo livello della rete dei valori ambientali
-  aree di protezione dei valori ambientali terzo livello della rete dei valori ambientali
-  aree di conservazione o ripristino dei valori di naturalità dei territori agricoli quarto livello della rete dei valori ambientali

-  Confine Provinciale
-  Confine Comunale
-  Tracciato di progetto
-  Fascia di studio 500m
-  Aree di cantiere

Quadro di unione

