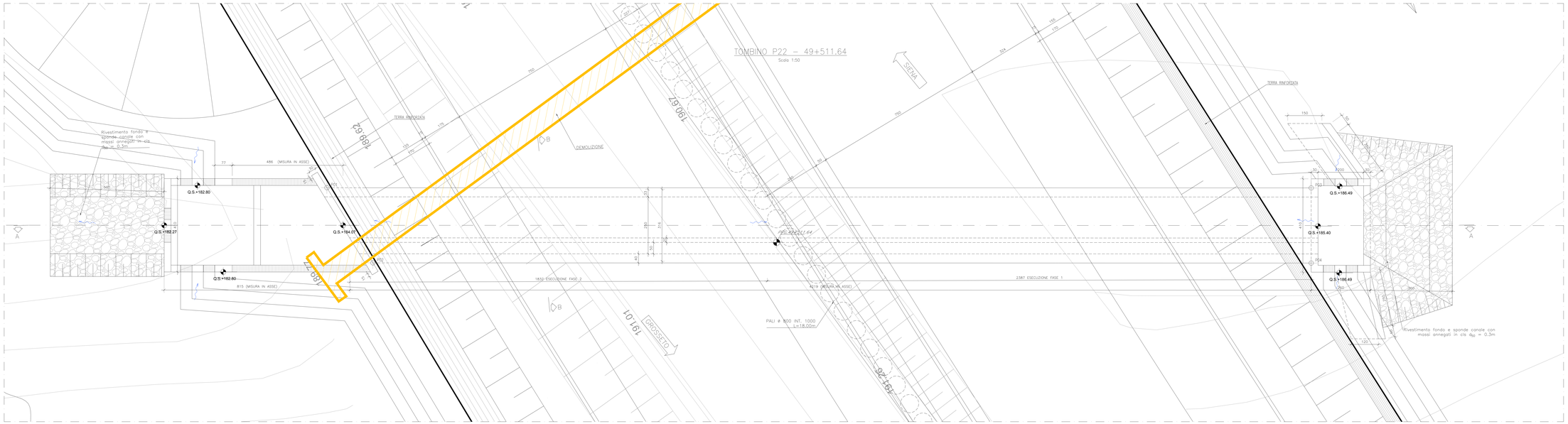

SEZIONE LONGITUDINALE A–A
Scala 1:50

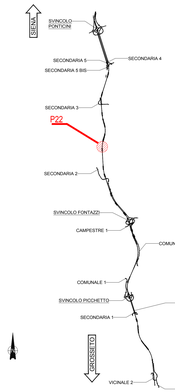

NOTE GENERALI

- TUTTE LE MISURE SONO ESPRESSE IN CENTIMETRI, SALVO OVE DIVERSAMENTE INDICATO
- PER LE CARATTERISTICHE DEI MATERIALI FARE RIFERIMENTO ALL'ELABORATO T00–OID0–STR–SC01
- PER LE INALVEAZIONI E I RECAPITI FARE RIFERIMENTO ALLE PLANIMETRIE IDRAULICHE

P0	Posizione X	Posizione Y
P01	685024.9004	4784112.9838
P02	685024.7505	4784109.1164
P03	685060.8496	4784089.0284
P04	685059.0197	4784086.2822

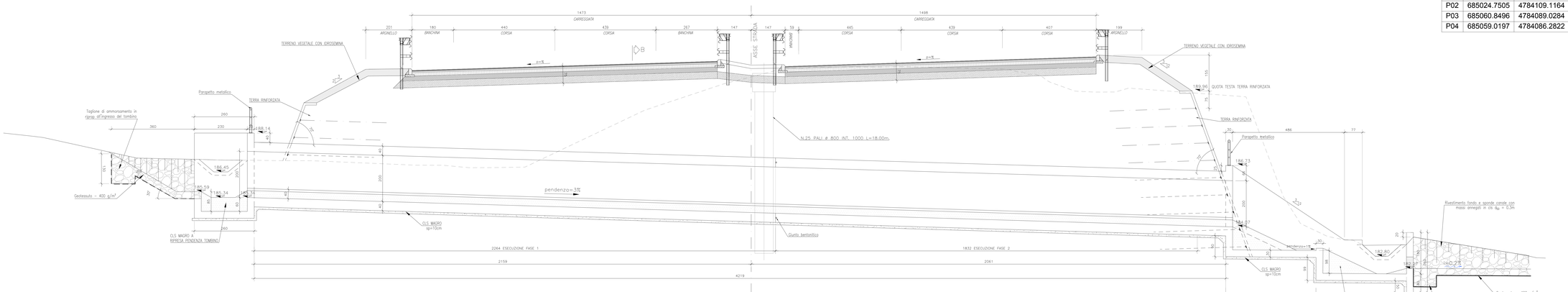

SEZIONE B–B
Scala 1:50

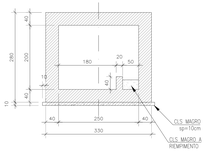

SISTEMAZIONE IN USCITA
Scala 1:50

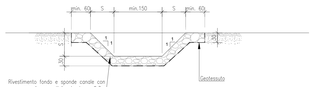

SEZIONE FOSSO RIVESTITO 50x50x50
Scala 1:50

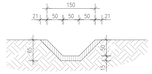

DETTAGLIO A – IMPERMEABILIZZAZIONE
Scala 1:50

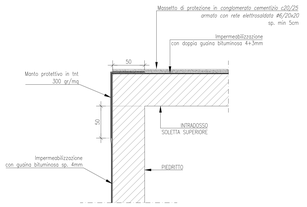

SEZIONE TRASVERSALE TIPO
Scala 1:50

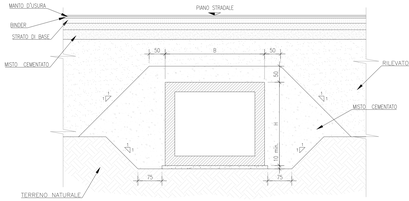

anas
GRUPPO FS ITALIANE
Direzione Progettazione e Realizzazione Lavori

ITINERARIO INTERNAZIONALE E78
S.G.C. GROSSETO - FANO

ADEGUAMENTO A 4 CORSIE
NEL TRATTO GROSSETO - SIENA (S.S. 223 "DI PAGANICO")
DAL KM 41+600 AL KM 53+400 - LOTTO 9

PROGETTO ESECUTIVO

COD. FI15

PROGETTAZIONE: ATI SINTAGMA - GDG - ICARIA

IL RESPONSABILE DELL'INTEGRAZIONE DELLE PRESTAZIONI SPECIALISTICHE:
Dott. Ing. Nando Granieri
Ordine degli Ingegneri della Prov. di Perugia n° A351

IL PROGETTISTA:
Dott. Ing. Federico Duratanti
Ordine degli Ingegneri della Prov. di Terni n° A844

IL GEOLOGO:
Dott. Geol. Giorgio Cerquiglini
Ordine dei Geologi della Regione Umbria n°108

E R.U.P.:
Dott. Ing.
Raffaele Franco Carso

IL COORDINATORE PER LA SICUREZZA IN FASE DI PROGETTAZIONE:
Dott. Ing. Filippo Pambianco
Ordine degli Ingegneri della Prov. di Perugia n° A1373

IL GRUPPO DI PROGETTAZIONE:
MANDATARIA: Sintagma
MANDANTI: GEOTECHNICAL DESIGN GROUP; ICARIA società di ingegneria

Dott. Ing. N.Granieri
Dott.Arch. N.Kamenicky
Dott. Ing. V.Truffini
Dott. Ing. A.Bracchini
Dott. Ing. A.Pambianco
Dott. Ing. E.Bartolocci
Dott. Geol. G.Cerquiglini
Dott. Ing. G.Quagliarini
Dott. Ing. I.Graziosi
Dott. Ing. L.Fabiani
Dott. Ing. L.Donati
Dott. Ing. L.Papi
Dott. Ing. F.Pambianco
Dott. Agr. F.Berti Nulli

Dott. Ing. D.Calaiacom
Dott. Ing. S.Sarzani
Dott. Ing. L.Rossi
Dott. Ing. D.De Team
Dott. Ing. F.Clemente
Dott. Ing. F.Fontana

Dott. Ing. G.Rotisciani
Dott. Ing. F.Macchioni
Dott. Ing. C.Lucchini
Dott. Ing. S.Puccini
Dott. Ing. M.Bocci
Geom. G.Bugiardini

PROTOCOLLO | DATA

OPERE DI ATTRAVERSAMENTO IDRAULICO
TOMBINO P22
Pianta profilo e sezioni

CODICE PROGETTO		NOME FILE	REVISIONE	SCALA:
PROGETTO: LOFI15E	LIV. PROG.: 1	T00TM22STRD01	A	1:50
		CODICE ELAB.		

REV.	DESCRIZIONE	DATA	REDATTO	VERIFICATO	APPROVATO
A	Emissione	26/10/2021	M.Cirer	F.Barnabucci	A.Granieri