



























Legenda

Vincoli amministrativi









-  Fascia di rispetto stradale (D. Lgs. n° 285/1992)
-  Fascia di rispetto della ferrovia (D.P.R. n° 753 del 11/07/1980)
-  Fascia di rispetto cimiteriale (art. 8 del R.R. n° 6 del 04/11/2004)
-  Fascia di rispetto depuratore (Delib. C.I.A. del 04/02/1977)
-  Fascia di tutela assoluta pozzi idrici (D. Lgs. n° 152/1999)
-  Fascia di rispetto pozzi idrici (D. Lgs. n° 152/1999)
-  Limite distanza allevamenti zootecnici
-  Perimetrazione centro abitato (D.L. n° 285/1992)
-  Metanodotto (D.M. del 24/11/1984)
-  Elettrodotto (DPCM del 08/07/2003)

Vincoli paesaggistici e culturali

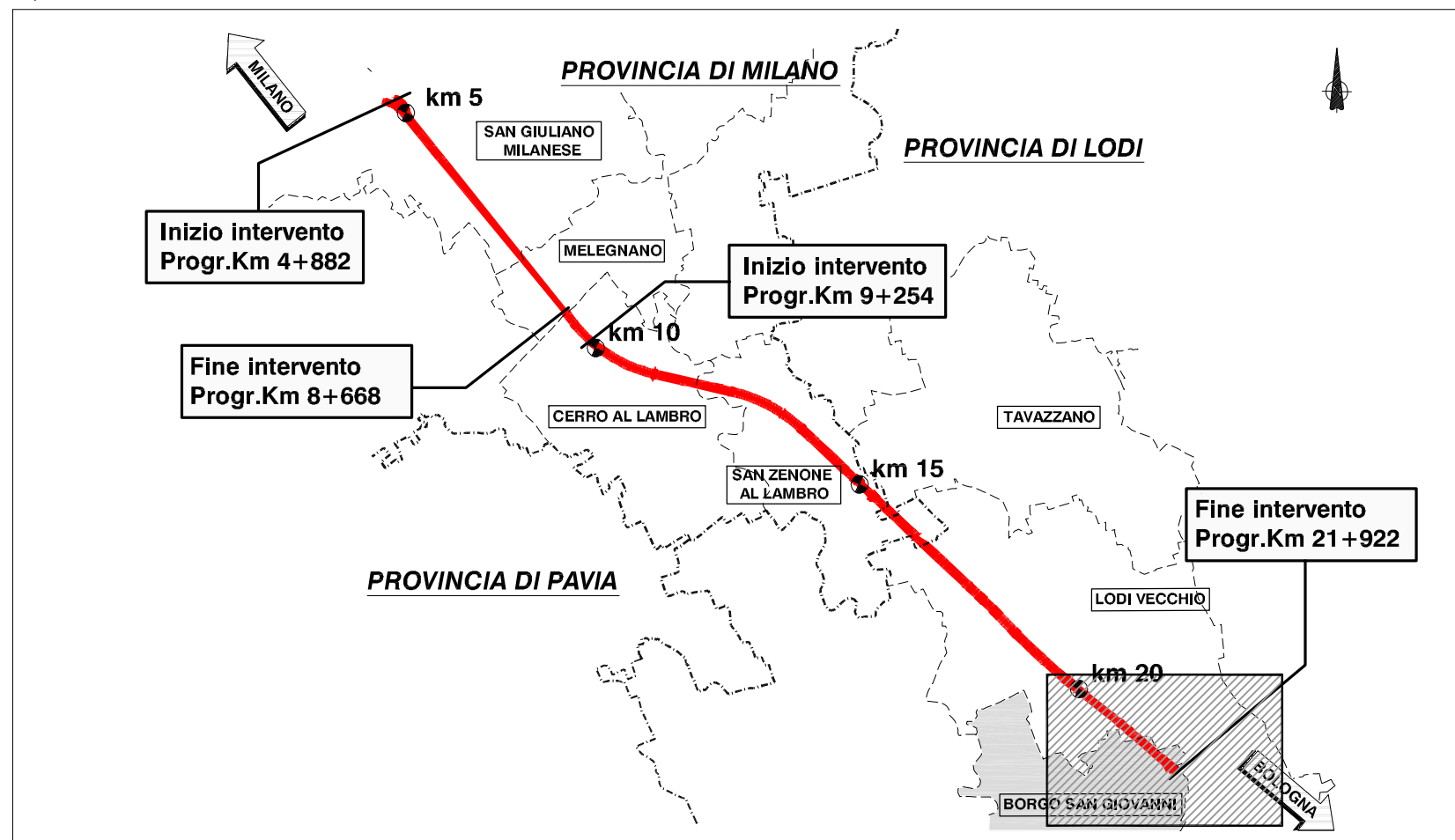
-  PLIS dei Sillari
-  Reticolo idrico vincolato ai sensi dell'art. 142, comma 1, lettera c) D.Lgs. 42/2004 e s.m.i. (Fiume Lambro)
-  Reticolo idrico di valore storico
-  Reticolo idrico
-  Limite del vincolo paesistico ai sensi dell'art. 142, comma 1, lettera c) del D.Lgs. 42/2004 e s.m.i.
-  Fascia di salvaguardia ai sensi dell' art. 28.5 del PTCP della Provincia di Lodi
-  Perimetro del nucleo di antica formazione






-  Immobili vincolati ai sensi dell' art. 128 del D.Lgs. 42/2004
-  Immobili vincolati ai sensi degli art. 10-12 del D.Lgs n° 42/2004
-  Immobili vincolati ai sensi del PTCP della Provincia di Lodi
-  Immobili con valenza storico-architettonica
-  Immobili con valore ambientale
-  Recinzione muraria con valenza paesaggistica
-  Edifici religiosi, cappelle e immagini votive
-  Verde privato di particolare pregio
-  Corti con valenza ambientale

Vincoli idrogeologici

-  Fascia di rispetto del reticolo idrico
 -  Area esposta ad esondazione del fiume Lambro
 -  Fasce definite dal Piano di Assetto Idrogeologico
 -  Limite tra la fascia A e la fascia B
 -  Limite tra la fascia B e la fascia C
- Altri**
-  Ambito di cava ATEg9
 -  Zone umide
 -  Confine comunale

Quadro di unione



-  Confine Provinciale
-  Confine Comunale
-  Tracciato di progetto
-  Fascia di studio 500m
-  Aree di cantiere

