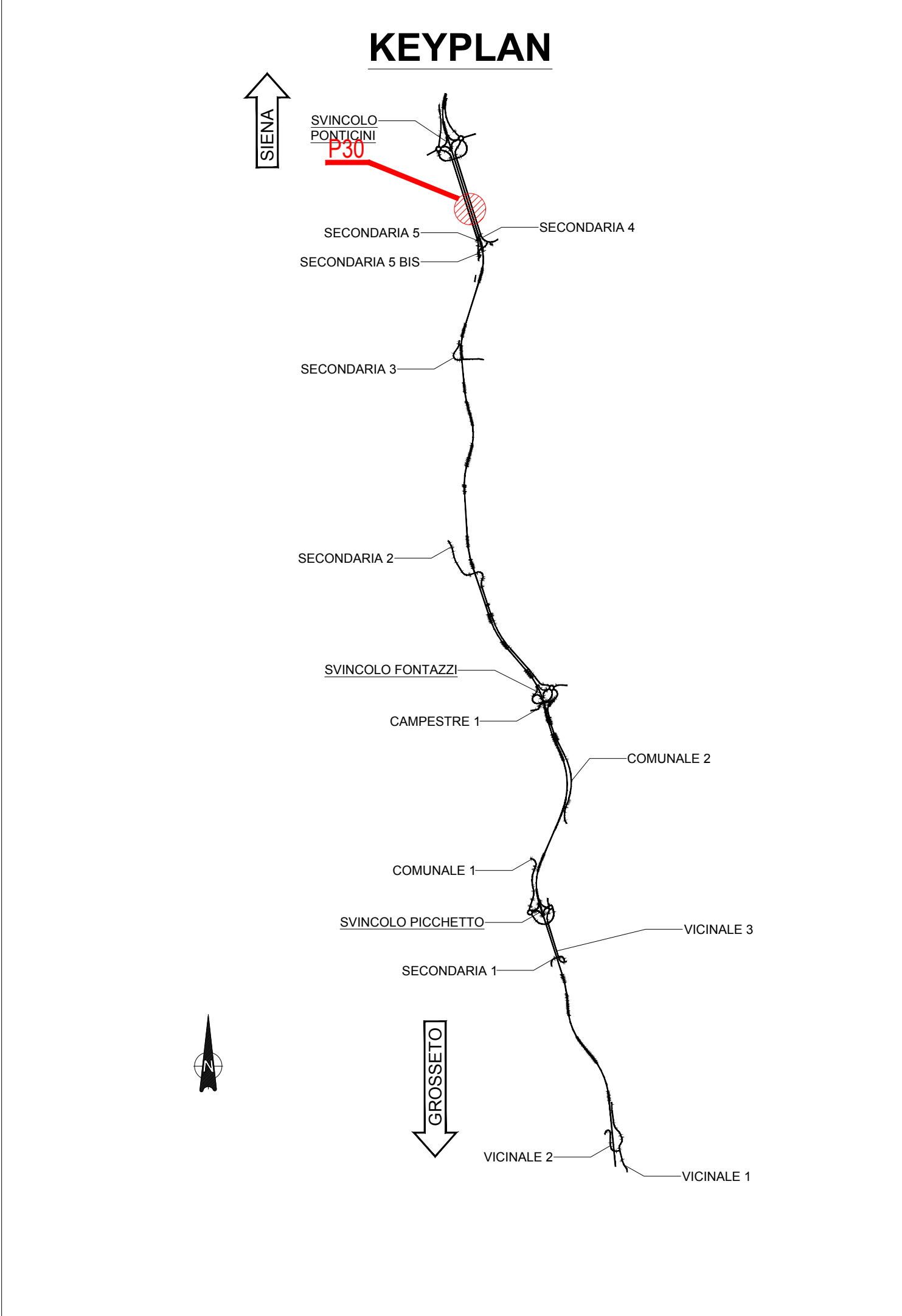
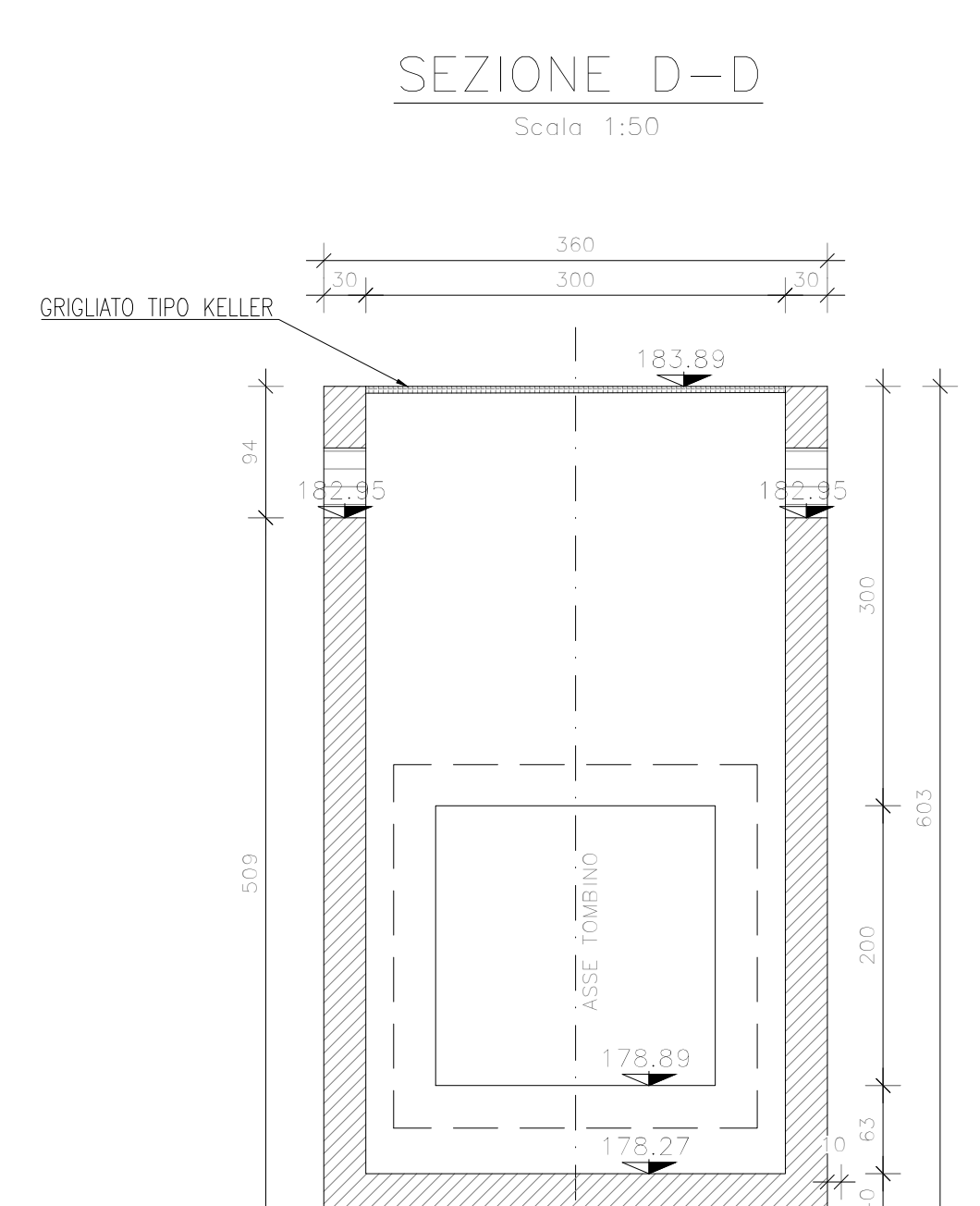
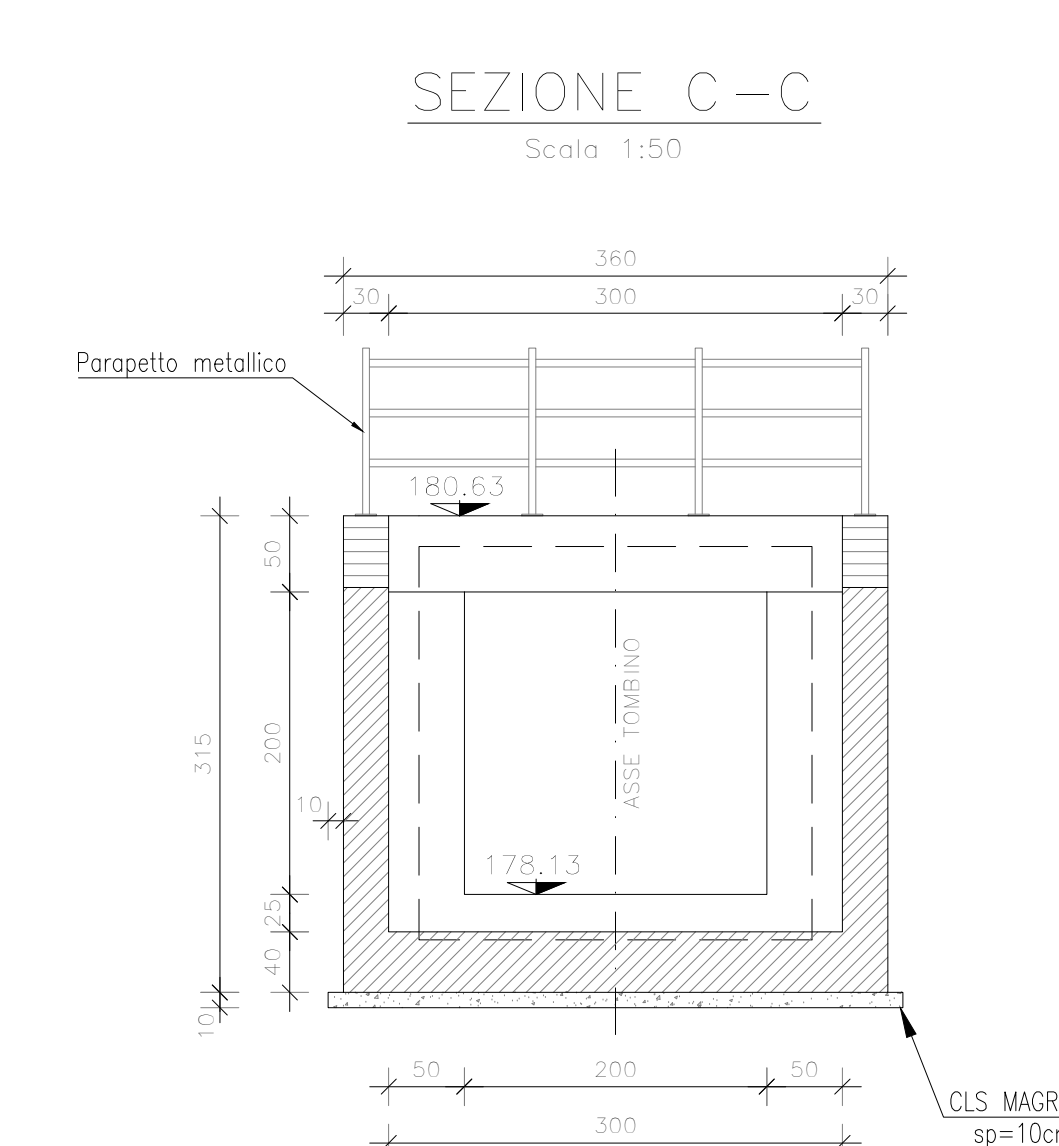
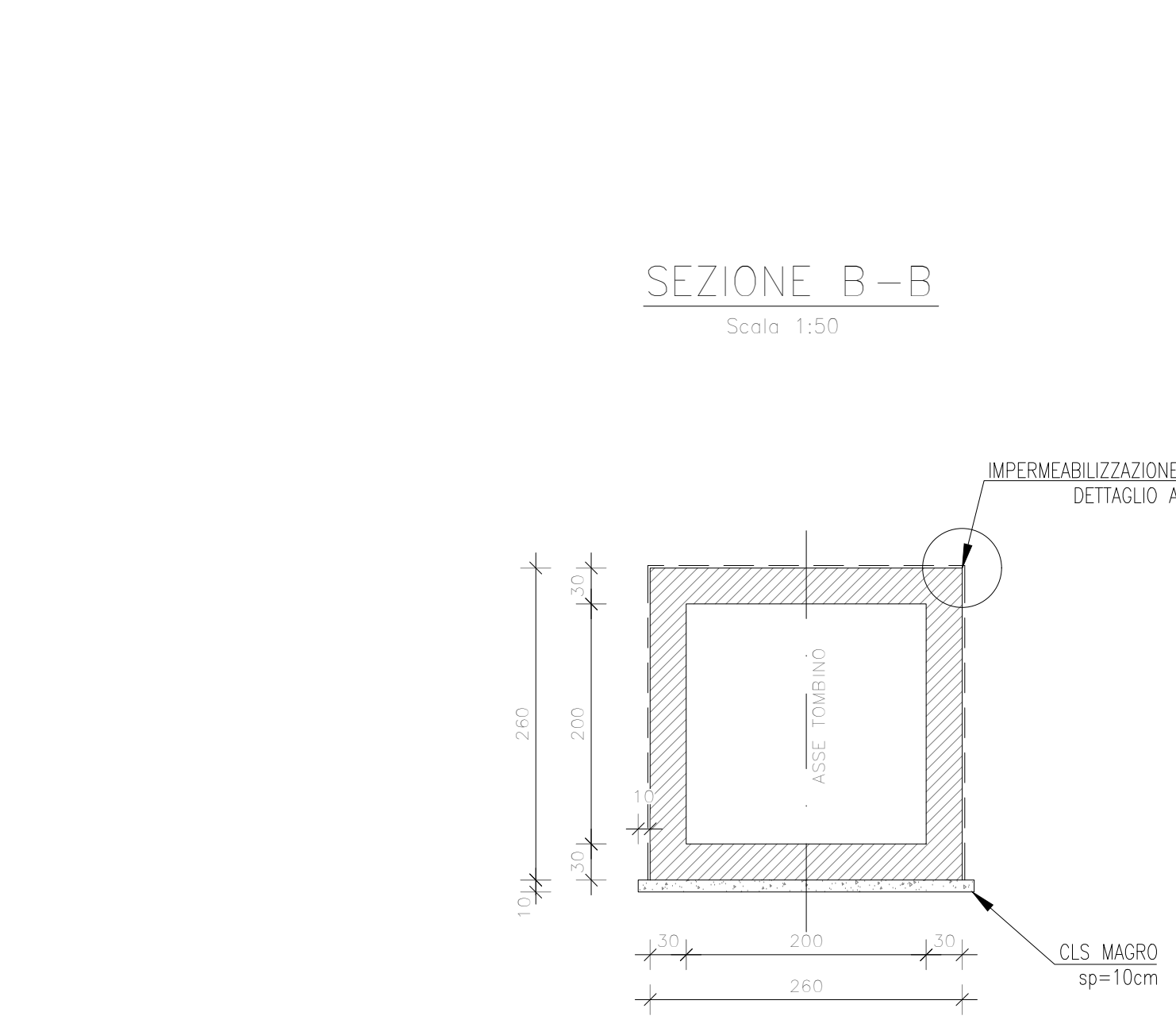
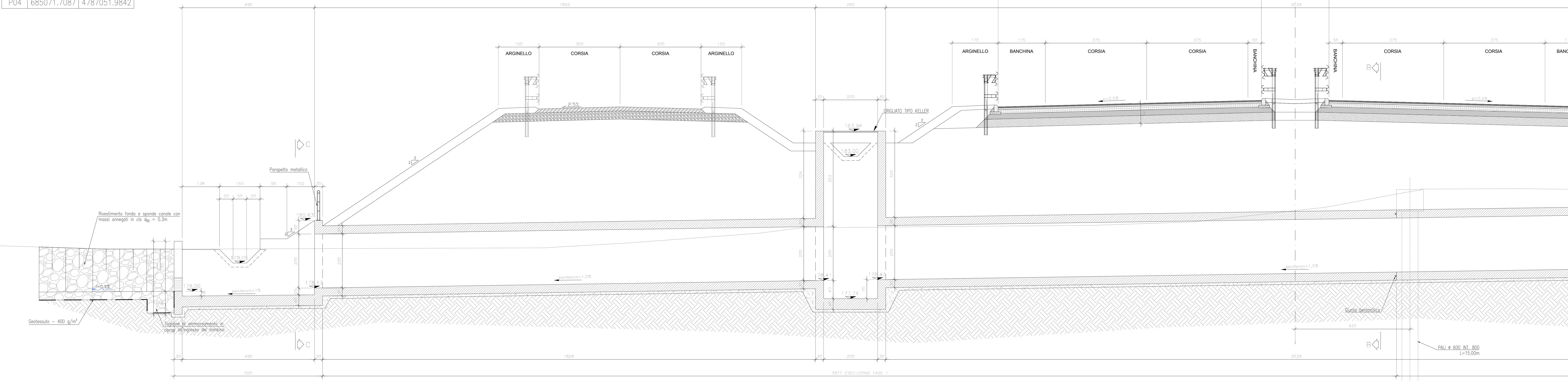


PUNTI	X	Y
P01	685139.1278	4787075.3127
P02	685139.7285	4787073.4051
P03	685071.1079	4787053.8918
P04	685071.7087	4787051.9842



**NOTE GENERALI**

- TUTTE LE MISURE SONO ESPRESSE IN CENTIMETRI, SALVO OVE DIVERSAMENTE INDICATO
- PER LE CARATTERISTICHE DEI MATERIALI FARE RIFERIMENTO ALL'ELABORATO T00-OIO-STR-S01
- PER LE INALVEAZIONI E I RECAPITI FARE RIFERIMENTO ALLE PLANIMETRIE IDRAULICHE

**Sanas**  
GRUPPO FS ITALIANI

**Direzione Progettazione e Realizzazione Lavori**

**ITINERARIO INTERNAZIONALE E78**  
**S.G.C. GROSSETO - FANO**  
ADEGUAMENTO A 4 CORSIE  
NEL TRATTO GROSSETO - SIENA (S.S. 223 "DI PAGANICO")  
DAL KM 41+600 AL KM 53+400 - LOTTO 9

**PROGETTO ESECUTIVO** COD. FI15

**PROGETTAZIONE:** ATI SINTAGMA - GDG - ICARIA

**IL RESPONSABILE DELL'INTEGRAZIONE DELLE PRESTAZIONI SPECIALISTICHE:**  
Dott. Ing. Nando Graneri

**IL GRUPPO DI PROGETTAZIONE:**  
MANAGERIA: SINTAGMA, GDG, ICARIA

**IL PROGETTISTA:**  
Dott. Ing. Federico Duranton

**IL GEOLOGO:**  
Dott. Geo. Giorgio Corradi

**IL COORDINATORE PER LA SICUREZZA IN FASE DI PROGETTAZIONE:**  
Dott. Ing. Filippo Farnasico

**OPERE DI ATTRAVERSAMENTO IDRAULICO**  
**TOMBINO P30**  
Pianta profilo e sezioni

**PROTOCOLLO** DATA

**CODICE PROGETTO** L01115 E 1901

**MONTE FILE** 100-1451-000-001

**REVISIONE** A

**SCALA:** 1:100/1:50

REV.	DESCRIZIONE	DATA	REDAITTO	VERIFICATO	APPROVATO
A	Emissione	25/02/2020	M. Craci	E. Barbieri	N. Craci