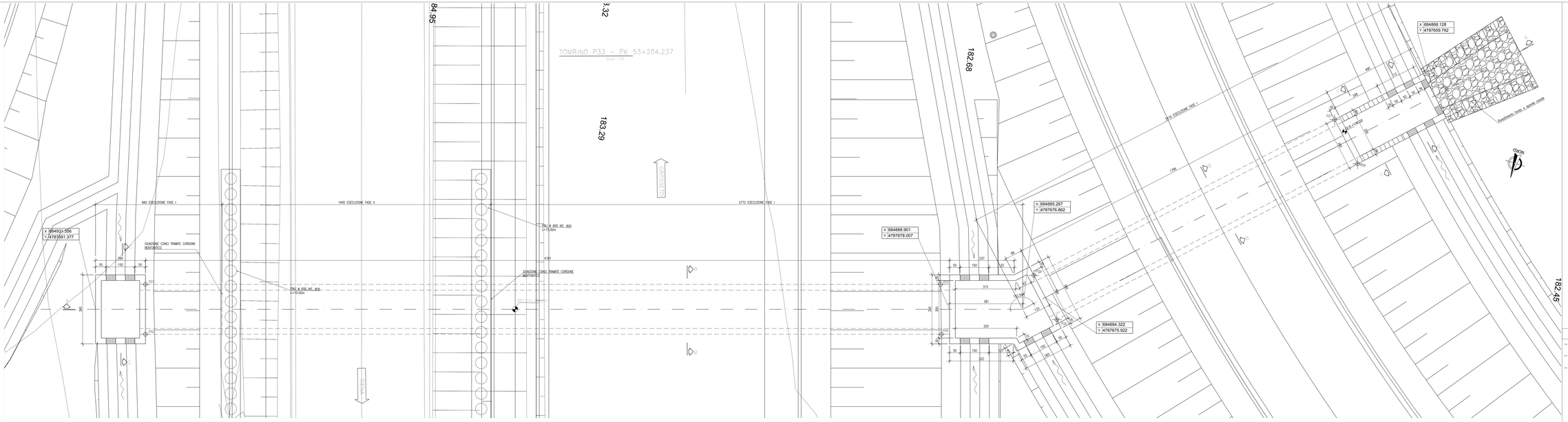

KEYPLAN

NOTE GENERALI

- TUTTE LE MISURE SONO ESPRESSE IN CENTIMETRI, SALVO OVE DIVERSAMENTE INDICATO
- PER LE CARATTERISTICHE DEI MATERIALI FARE RIFERIMENTO ALL'ELABORATO T00-D00-STR-SC01
- PER LE INALVEAZIONI E I RECAPITI FARE RIFERIMENTO ALLE PLANIMETRIE IDRAULICHE

COORDINATE		
PO	Posizione X	Posizione Y
PO1	684929.2663	4787689.3560
PO2	684928.4853	4787691.8360
PO3	684889.7358	4787676.9670
PO4	684888.9562	4787679.3748
PO5	684885.2393	4787675.0008
PO6	684883.4345	4787676.8429
PO7	684872.5297	4787662.5408
PO8	684870.8949	4787664.3829

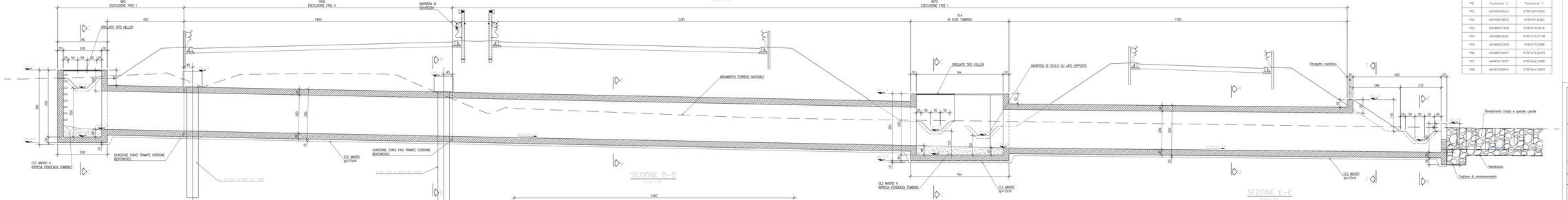

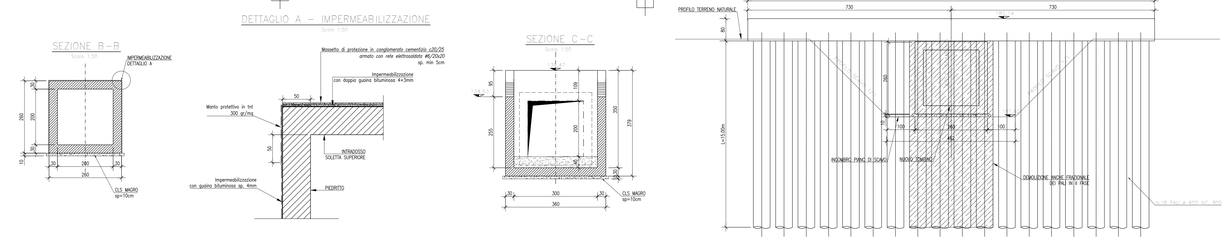

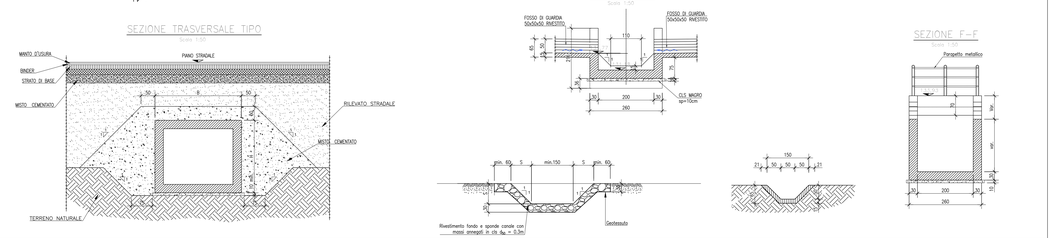

anas GRUPPO FS ITALIANE

Direzione Progettazione e Realizzazione Lavori

ITINERARIO INTERNAZIONALE E78
S.G.C. GROSSETO - FANO

ADEGUAMENTO A 4 CORSIE
NEL TRATTO GROSSETO - SIENA (S.S. 223 "DI PAGANICO")
DAL KM 41+600 AL KM 53+400 - LOTTO 9

PROGETTO ESECUTIVO — COD. FI15

PROGETTAZIONE: ATI SINTAGMA - GDG - ICARIA

IL RESPONSABILE DELL'INTEGRAZIONE DELLE PRESTAZIONI SPECIALISTICHE:
Dott. Ing. Nando Granieri
Ordine degli Ingegneri della Prov. di Perugia n° A351

IL PROGETTISTA:
Dott. Ing. Massimo Durastanti
Ordine degli Ingegneri della Prov. di Terni n° A864

IL GEOLOGO:
Dott. Geol. Giorgio Cerquiglini
Ordine dei Geologi della Regione Umbria n°108

PER L'A.T.:
Dott. Ing.
Raffaele Franco Corso

IL COORDINATORE PER LA SICUREZZA IN FASE DI PROGETTAZIONE:
Dott. Ing. Massimo Durastanti
Ordine degli Ingegneri della Prov. di Perugia n° A351

MANDATARIA: Sintagma — MANDANTI: GEOTECHNICAL DESIGN GROUP — ICARIA

Dott. Ing. N.Granieri, Dott. Ing. M.Durastanti, Dott. Ing. V.Truffini, Dott. Ing. A.Cipolla, Dott. Ing. F.Quadrelli, Dott. Ing. A.Cicolani, Dott. Geol. G.Cerquiglini, Dott. Ing. G.Ciancarelli, Dott. Ing. L.Sbrenna, Dott. Ing. E.Sabbi, Dott. Ing. F.Bucci, Dott. Ing. F.Bartolomei, Dott. Agr. F.Saint Rossi

Dott. Ing. C.Lacquaniti, Dott. Ing. A.Pietrangeli, Dott. Ing. R.Ciarla, Dott. Ing. C.Vacirca, Dott. Ing. C.Carnevali, Dott. Ing. F.Curti, Dott. Geom. L.Quintiliani, Dott. Ing. G.Gigliotti, Dott. Geom. L.Rossi

PROTOCOLLO — DATA

OPERE DI ATTRAVERSAMENTO IDRAULICO
TOMBINO P33
Pianta profilo e sezioni

CODICE PROGETTO		NOME FILE	REVISIONE	SCALA:
PROGETTO: LOTTO 1.5 E 1901	CODICE ELAB: T00TM33STRDI01	T00_TM33_STR_DI01	A	1:100/1:50
A	Emissione			
REV.	DESCRIZIONE	DATA	REDATTO	VERIFICATO	APPROVATO