KEYPLAN

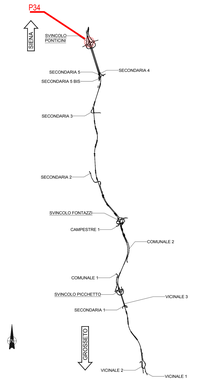

NOTE GENERALI

- TUTTE LE MISURE SONO ESPRESSE IN CENTIMETRI, SALVO OVE DIVERSAMENTE INDICATO
- PER LE CARATTERISTICHE DEI MATERIALI FARE RIFERIMENTO ALL'ELABORATO T00-D00-STR-SC01
- PER LE INALVEAZIONI E I RECAPITI FARE RIFERIMENTO ALLE PLANIMETRIE IDRAULICHE

ARMATURA MICROPALO

Scala 1:10

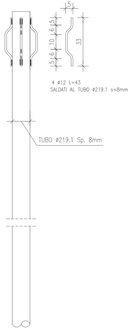

PROSPETTO MICROPALI

Scala 1:50

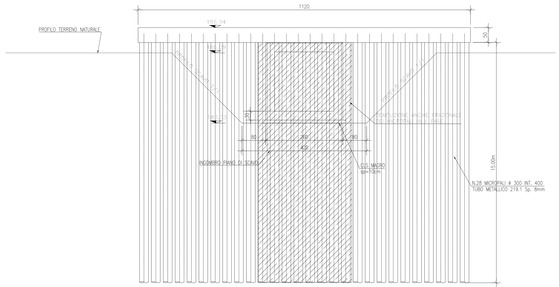

anas
GRUPPO FS ITALIANE

Direzione Progettazione e Realizzazione Lavori

ITINERARIO INTERNAZIONALE E78
S.G.C. GROSSETO - FANO

ADEGUAMENTO A 4 CORSIE
NEL TRATTO GROSSETO - SIENA (S.S. 223 "DI PAGANICO")
DAL KM 41+600 AL KM 53+400 - LOTTO 9

PROGETTO ESECUTIVO

COD. FI

PROGETTAZIONE: ATI SINTAGMA - GDG - ICARIA

IL RESPONSABILE DELL'INTEGRAZIONE DELLE PRESTAZIONI SPECIALISTICHE:
Dott. Ing. Nando Granieri
Ordine degli Ingegneri della Prov. di Perugia n° A351

IL PROGETTISTA:
Dott. Ing. Federico Durastanti
Ordine degli Ingegneri della Prov. di Terni n° A844

IL GEOLOGO:
Dott. Geol. Giorgio Cangiotti
Ordine dei Geologi della Regione Umbria n°108

E IL G.I.P.:
Dott. Ing.
Raffaele Franco Caras

IL COORDINATORE PER LA SICUREZZA IN FASE DI PROGETTAZIONE:
Dott. Ing. Filippo Pambianco
Ordine degli Ingegneri della Prov. di Perugia n° A1375

IL GRUPPO DI PROGETTAZIONE:
MANDATARIA:
Sintagma
MANDANTI:
GEOTECHNICAL DESIGN GROUP
ICARIA

Dott. Ing. N.Granieri
Dott. Ing. A. Pasqualini
Dott. Ing. V. Truffini
Dott. Ing. F. Durastanti
Dott. Ing. F. Durastanti
Dott. Ing. L. Mazzanti
Dott. Geol. F. Cangiotti
Dott. Ing. A. Bartolini
Dott. Ing. L. Stefanelli
Dott. Ing. M. Rosati
Dott. Ing. L. Zonetti
Dott. Ing. L. Fiori
Dott. Arch. M. Mariottini
Dott. Agr. F. Berti Nulli

Dott. Ing. S. Camiscioli
Dott. Ing. F. Lucchetti
Dott. Ing. A. Bini
Dott. Ing. G. Fidanzio
Dott. Ing. Z. Consorti
Dott. Ing. F. Domenici
Staff
Dott. Ing. G. Gasperini
Dott. Ing. A. Carletti
Dott. Ing. F. Pambianco
Dott. Ing. F. Bellezza
Geom. G. Gasperini

ORDINE DELLA PROVINCIA DI PERUGIA
Ing. Nando N. GRANIERI
SETTORE A
N.351
ORDINE DEGLI INGEGNERI DELLA PROVINCIA DI PERUGIA
Ing. Filippo PAMBIANCO
SETTORE A
N.1375
ORDINE DEGLI INGEGNERI DELLA PROVINCIA DI TERNI
Ing. Federico DURASTANTI
SETTORE A
N.844

PROTOCOLLO | DATA

OPERE DI ATTRAVERSAMENTO IDRAULICO
TOMBINO P34
Pianta Scavi

CODICE PROGETTO			NOME FILE	REVISIONE	
PROGETTO	LIV. PROG.	N. PROG.	T00-TM34-STR-PE01		
LOFI15	E	1901	CODICE ELAB. T00TM34STRPE01	A	1:1

REV.	DESCRIZIONE	DATA	REDATTO	VERIFICATO	APPROVATO
A	Emissione	26/02/2020	M.Crea	E.Bartolucci	