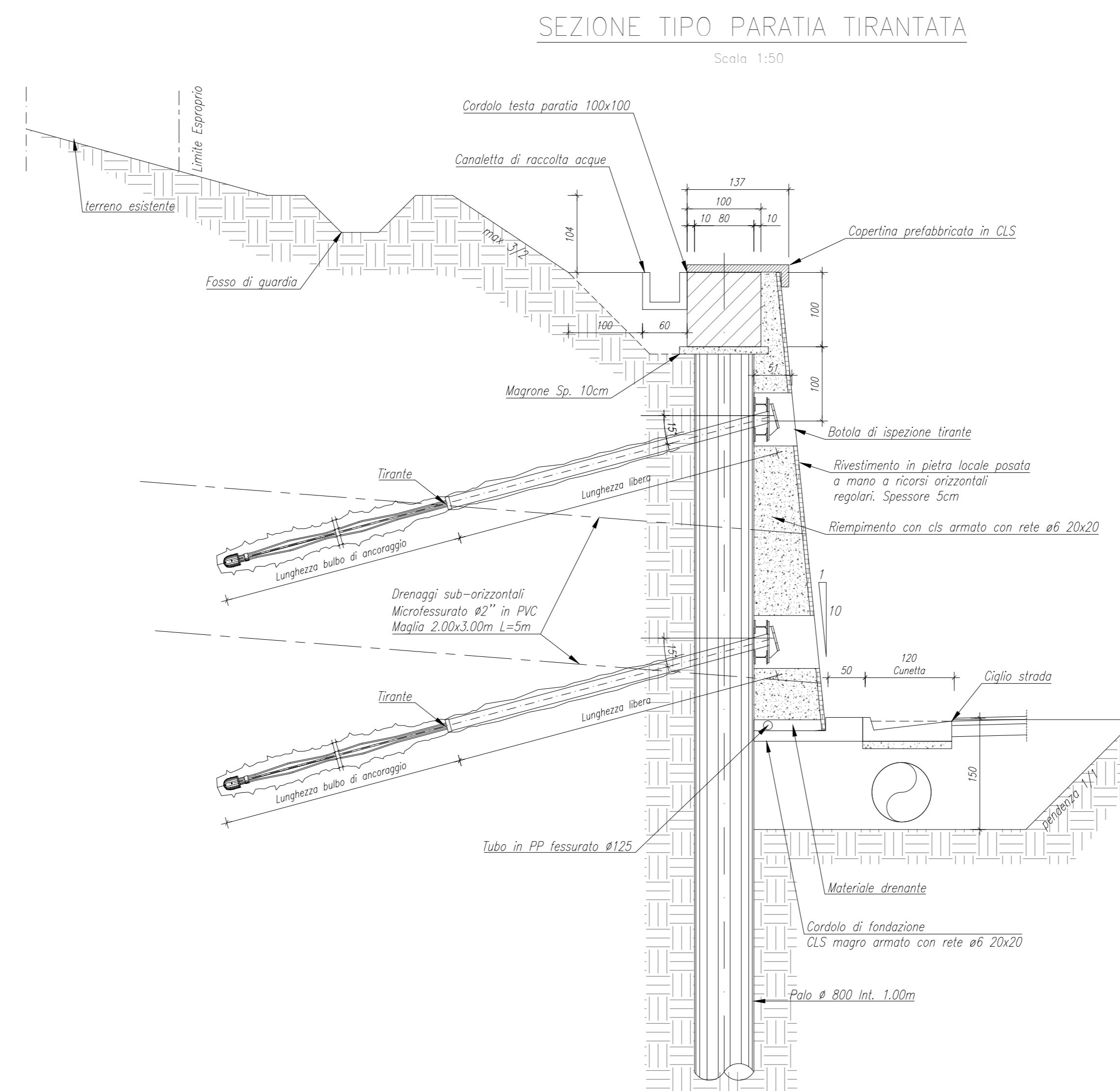
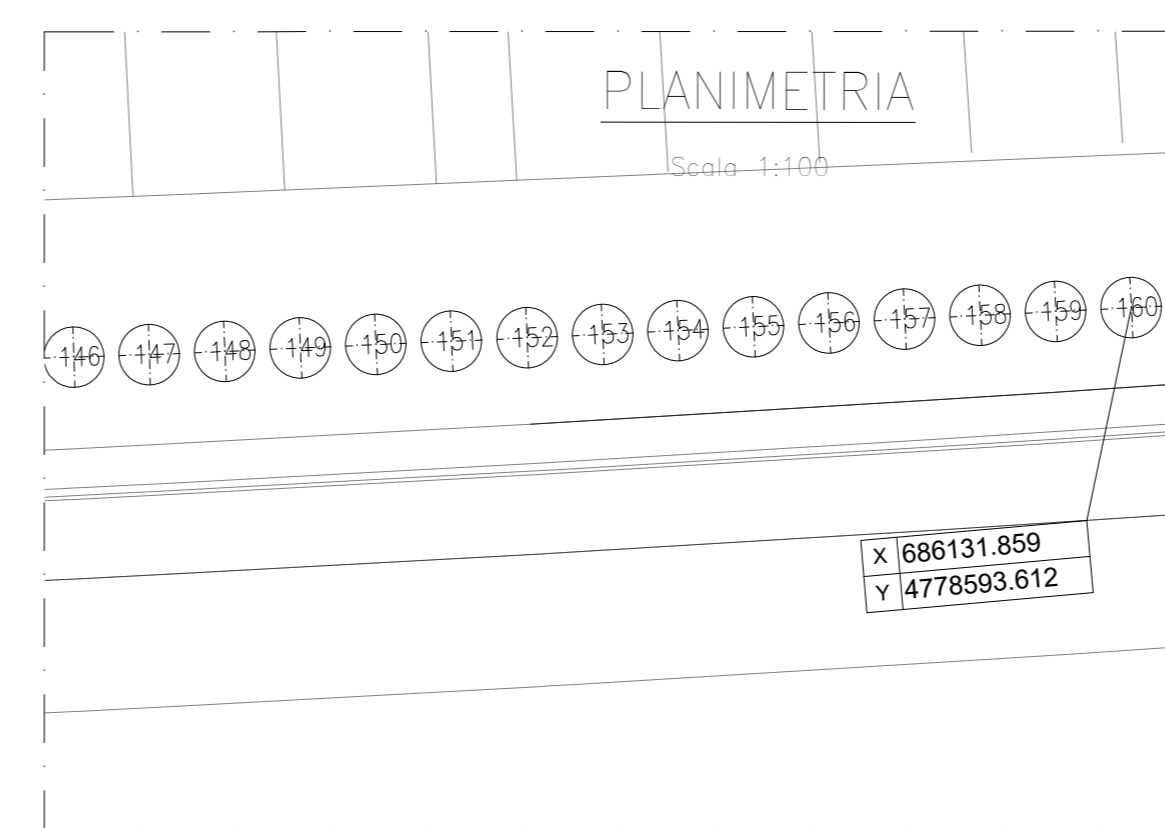


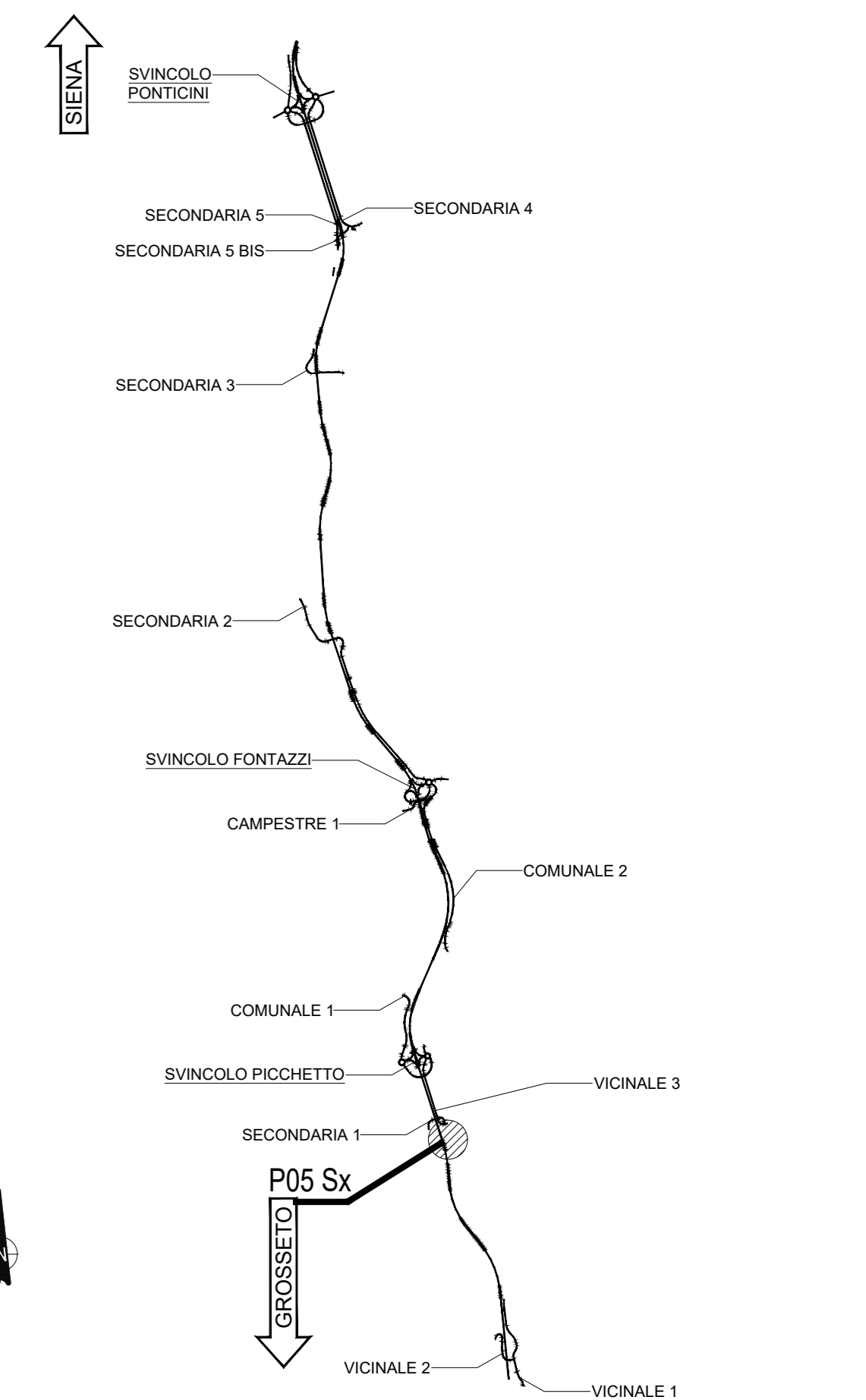
NP	Posizione X	Posizione Y
001	686149.5714	4778435.6880
002	686149.4781	4778436.6837
003	686149.3847	4778437.6793
004	686149.2914	4778438.6749
005	686149.1980	4778439.6706
006	686149.1047	4778440.6662
007	686149.0113	4778441.6618
008	686148.9180	4778442.6575
009	686148.8246	4778443.6531
010	686148.7312	4778444.6487
011	686148.6379	4778445.6443
012	686148.5445	4778446.6400
013	686148.4512	4778447.6356
014	686148.3578	4778448.6312
015	686148.2645	4778449.6268
016	686148.1711	4778450.6224
017	686148.0778	4778451.6180
018	686147.9844	4778452.6136
019	686147.8911	4778453.6092
020	686147.7977	4778454.6048
021	686147.7044	4778455.6004
022	686147.6110	4778456.5960
023	686147.5177	4778457.5916
024	686147.4243	4778458.5872
025	686147.3310	4778459.5828
026	686147.2376	4778460.5784
027	686147.1443	4778461.5740
028	686147.0509	4778462.5696
029	686146.9576	4778463.5652
030	686146.8642	4778464.5608
031	686146.7709	4778465.5564
032	686146.6775	4778466.5520
033	686146.5842	4778467.5476
034	686146.4908	4778468.5432
035	686146.3975	4778469.5388
036	686146.3041	4778470.5344
037	686146.2108	4778471.5300
038	686146.1174	4778472.5256
039	686146.0241	4778473.5212
040	686145.9307	4778474.5168
041	686145.8374	4778475.5124
042	686145.7440	4778476.5080
043	686145.6507	4778477.5036
044	686145.5573	4778478.5000
045	686145.4640	4778479.4964
046	686145.3706	4778480.4928
047	686145.2773	4778481.4892
048	686145.1839	4778482.4856
049	686145.0906	4778483.4820
050	686145.0000	4778484.4784
051	686144.9094	4778485.4748
052	686144.8188	4778486.4712
053	686144.7282	4778487.4676
054	686144.6376	4778488.4640
055	686144.5470	4778489.4604
056	686144.4564	4778490.4568
057	686144.3658	4778491.4532
058	686144.2752	4778492.4496
059	686144.1846	4778493.4460

059	686144.6998	4778493.4819
060	686144.6191	4778494.4787
061	686144.5411	4778495.4756
062	686144.4659	4778496.4728
063	686144.3907	4778497.4700
064	686144.3155	4778498.4671
065	686144.2404	4778499.4643
066	686144.1652	4778500.4615
067	686144.0900	4778501.4587
068	686144.0147	4778502.4559
069	686143.9395	4778503.4531
070	686143.8643	4778504.4503
071	686143.7891	4778505.4475
072	686143.7139	4778506.4447
073	686143.6387	4778507.4419
074	686143.5635	4778508.4391
075	686143.4883	4778509.4363
076	686143.4131	4778510.4335
077	686143.3379	4778511.4307
078	686143.2627	4778512.4279
079	686143.1875	4778513.4251
080	686143.1123	4778514.4223
081	686143.0371	4778515.4195
082	686142.9619	4778516.4167
083	686142.8867	4778517.4139
084	686142.8115	4778518.4111
085	686142.7363	4778519.4083
086	686142.6611	4778520.4055
087	686142.5859	4778521.4027
088	686142.5107	4778522.4000
089	686142.4355	4778523.3972
090	686142.3603	4778524.3944
091	686142.2851	4778525.3916
092	686142.2099	4778526.3888
093	686142.1347	4778527.3860
094	686142.0595	4778528.3832
095	686141.9843	4778529.3804
096	686141.9091	4778530.3776
097	686141.8339	4778531.3748
098	686141.7587	4778532.3720
099	686141.6835	4778533.3692
100	686141.6083	4778534.3664
101	686141.5331	4778535.3636
102	686141.4579	4778536.3608
103	686141.3827	4778537.3580
104	686141.3075	4778538.3552
105	686141.2323	4778539.3524
106	686141.1571	4778540.3496
107	686141.0819	4778541.3468
108	686141.0067	4778542.3440
109	686139.9315	4778543.3412
110	686139.8563	4778544.3384
111	686139.7811	4778545.3356
112	686139.7059	4778546.3328
113	686139.6307	4778547.3300
114	686139.5555	4778548.3272
115	686139.4803	4778549.3244
116	686139.4051	4778550.3216
117	686139.3299	4778551.3188
118	686139.2547	4778552.3160
119	686139.1795	4778553.3132

118	686138.3401	4778552.1189
119	686138.1824	4778553.1064
120	686138.0247	4778554.0939
121	686137.8670	4778555.0814
122	686137.7093	4778556.0689
123	686137.5516	4778557.0564
124	686137.3939	4778558.0439
125	686137.2362	4778559.0314
126	686137.0785	4778560.0189
127	686136.9208	4778561.0064
128	686136.7631	4778561.9939
129	686136.6054	4778562.9814
130	686136.4477	4778563.9689
131	686136.2900	4778564.9564
132	686136.1323	4778565.9439
133	686135.9746	4778566.9314
134	686135.8169	4778567.9189
135	686135.6592	4778568.9064
136	686135.5015	4778569.8939
137	686135.3438	4778570.8814
138	686135.1861	4778571.8689
139	686135.0284	4778572.8564
140	686134.8707	4778573.8439
141	686134.7130	4778574.8314
142	686134.5553	4778575.8189
143	686134.3976	4778576.8064
144	686134.2399	4778577.7939
145	686134.0822	4778578.7814
146	686133.9245	4778579.7689
147	686133.7668	4778580.7564
148	686133.6091	4778581.7439
149	686133.4514	4778582.7314
150	686133.2937	4778583.7189
151	686133.1360	4778584.7064
152	686132.9783	4778585.6939
153	686132.8206	4778586.6814
154	686132.6629	4778587.6689
155	686132.5052	4778588.6564
156	686132.3475	4778589.6439
157	686132.1898	4778590.6314
158	686132.0321	4778591.6189
159	686131.8744	4778592.6064
160	686131.7167	4778593.5939



KEYPLAN



NOTE GENERALI

- TUTTE LE MISURE SONO ESPRESSE IN CENTIMETRI, SALVO OVE DIVERSAMENTE INDICATO
- PER LE CARATTERISTICHE DEI MATERIALI FARE RIFERIMENTO ALL'ELABORATO T00-0500-STR-SC01



Direzione Progettazione e Realizzazione Lavori

ITINERARIO INTERNAZIONALE E78
S.G.C. GROSETO - FANO
ADEGUAMENTO A 4 CORSE
NEL TRATTO GROSETO - SIENA (S.S. 223 "DI PAGANICO")
DAL KM 41+600 AL KM 53+400 - LOTTO 9

PROGETTO ESECUTIVO COD. F115

PROGETTAZIONE: ATI SINTAGMA - GDG - ICARIA

IL RESPONSABILE DELL'INTEGRAZIONE DELLE PRESTAZIONI SPECIALISTICHE: IL GRUPPO DI PROGETTAZIONE:
Dott. Ing. Nando Graneri

IL GEOLOGO:
Dott. Geol. Giorgio Cerquigini
Ordine dei Geologi della Regione Umbria n°108

IL R.U.P.:
Dott. Ing. Raffaele Franco Carso

MANDANTIBUS:





MANDANTI:

Dott. Ing. N. Graneri
Dott. Arch. V. Ruffini
Dott. Ing. A. Baccinelli
Dott. Ing. P. Zuretti
Dott. Ing. E. Baronecchi
Dott. Agr. F. Sant'anni

Dott. Ing. D. Caracciolo
Dott. Ing. S. Sacconi
Dott. Ing. A. Rini
Dott. Ing. U. De Gori
Dott. Ing. C. Donato
Dott. Ing. F. Dominici

Dott. Ing. V. Rotatori
Dott. Ing. E. Macconi
Dott. Ing. C. Vignani
Dott. Ing. V. Piumo
Dott. Ing. G. Patti
Dott. Ing. G. Sugroni

OPERE DI SOSTEGNO
PARATIA 03sx
Planimetria-Georeferenziazione

CODICE PROGETTO	NOME FILE	REVISIONE	SCALA:
T00-0500-STR-PP01			
PROGETTO	ELABORAZIONE		
LOF115 E 1901	T000505STRPP01	A	1:100/1:50

REV.	DESCRIZIONE	DATA	REDATTO	VERIFICATO	APPROVATO
A	Emissione	26/02/2020	M. Croc	E. Baronecchi	N. Graneri