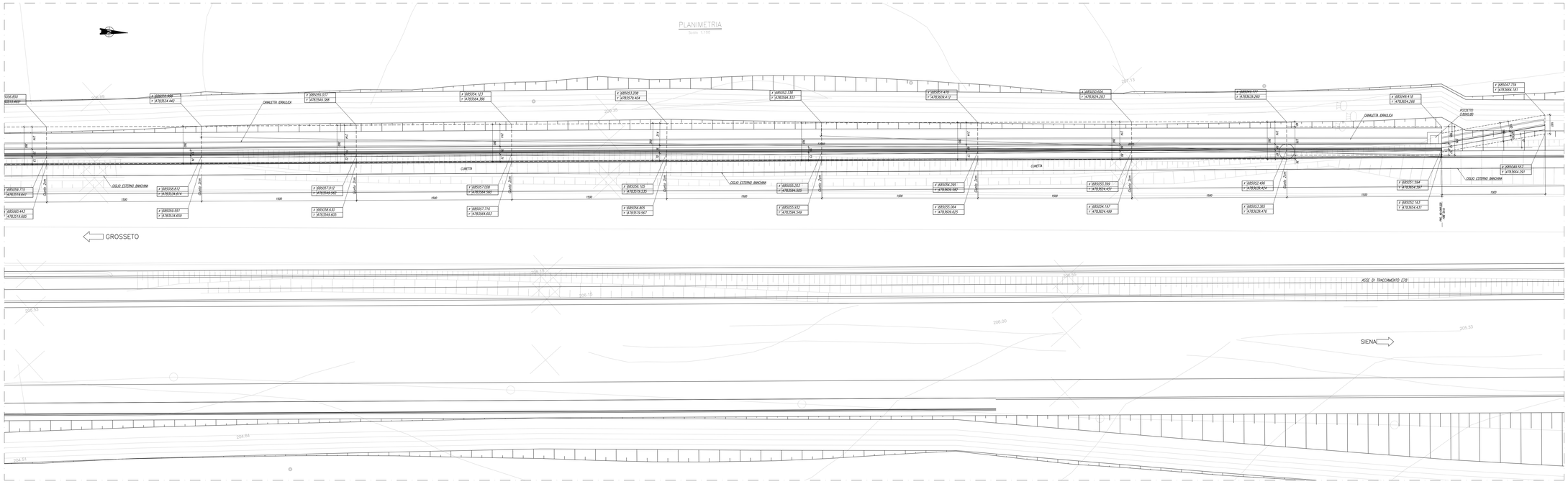

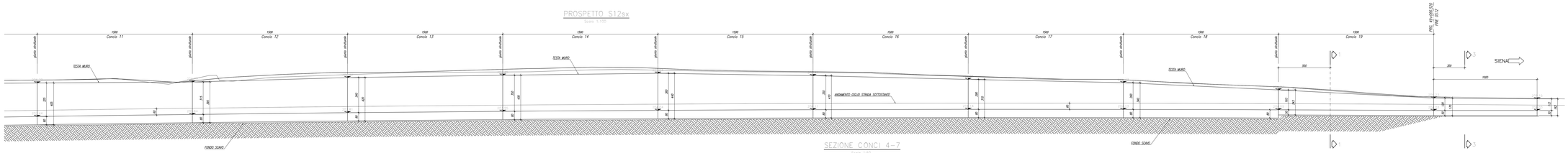

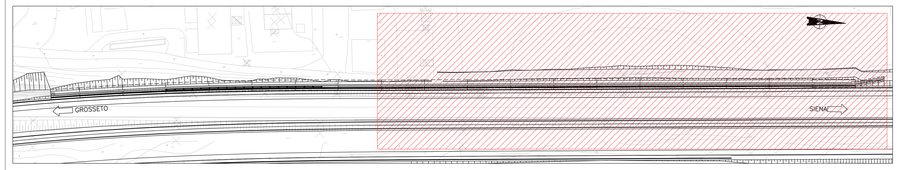

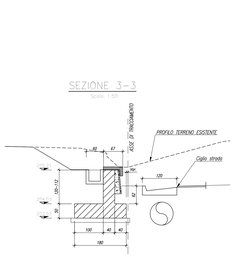





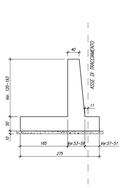

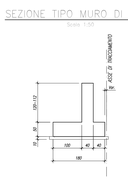

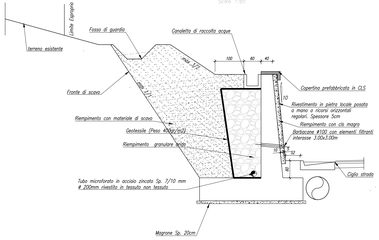

KEYPLAN

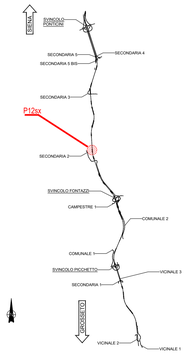

NOTE GENERALI

- TUTTE LE MISURE SONO ESPRESSE IN CENTIMETRI, SALVO OVE DIVERSAMENTE INDICATO
- PER LE CARATTERISTICHE DEI MATERIALI FARE RIFERIMENTO ALL'ELABORATO T00-OS00-STR-SC01

anas GRUPPO FS ITALIANE

Direzione Progettazione e Realizzazione Lavori

ITINERARIO INTERNAZIONALE E78
S.G.C. GROSSETO - FANO
ADEGUAMENTO A 4 CORSIE
NEL TRATTO GROSSETO - SIENA (S.S. 223 "DI PAGANICO")
DAL KM 41+600 AL KM 53+400 - LOTTO 9

PROGETTO ESECUTIVO — COD. FI15

PROGETTAZIONE: ATI SINTAGMA - GDG - ICARIA

IL RESPONSABILE DELL'INTEGRAZIONE DELLE PRESTAZIONI SPECIALISTICHE:
Dott. Ing. Nando Granieri
Ordine degli Ingegneri della Prov. di Perugia n° A351

IL PROGETTISTA:
Dott. Ing. Mario Bruno Durastanti
Ordine degli Ingegneri della Prov. di Terni n° A864

IL GEOLOGO:
Dott. Geol. Giorgio Ceraseghi
Ordine dei Geologi della Regione Umbria n°108

IL R.U.P.:
Dott. Ing.
Raffaele Franco Cerco

IL COORDINATORE PER LA SICUREZZA IN FASE DI PROGETTAZIONE:
Dott. Ing. Filippo Pambianco
Ordine degli Ingegneri della Prov. di Perugia n° A1375

PROTOCOLLO | DATA

1. GRUPPO DI PROGETTAZIONE:
MANDATARIA: Sintagma
MANDANTI: GEOSECURE; ICARIA società di ingegneria

Dott. Ing. N.Granieri, Dott. Ing. A.Cangemi, Dott. Ing. F.Durastanti, Dott. Ing. E.Durastanti, Dott. Ing. E.Bartolucci, Dott. Ing. M.Durastanti, Dott. Ing. M.Scopelliti, Dott. Ing. F.Fiorillo, Dott. Ing. E.Dottor, Dott. Ing. L.Ferri, Dott. Ing. F.Sacco, Geom. P.Dominici

Dott. Ing. G.Calvanese, Dott. Ing. F.Maria, Dott. Ing. C.Nicolò, Dott. Ing. G.Cucuzza, Dott. Ing. F.Cianciulli, Geom. F.Dominici

Dott. Ing. A.Perfetuato, Dott. Ing. F.Vacchi, Dott. Ing. G.Pruiti, Dott. Ing. C.Sagiorato, Geom. G.Pruiti

ORDINE DEGLI INGEGNERI PROVINCIA DI PERUGIA Dott. Ing. Nando GRANIERI Settore Civile e Ambientale Sez. A - Dott. Ing. Dottore Ingegnere Nando Granieri Provincia Perugia n° A351

ORDINE DEGLI INGEGNERI PROVINCIA DI TERNI Dott. Ing. Mario Bruno DURASTANTI Dottore Ingegnere Mario Bruno Durastanti Provincia Terni n° A864

OPERE DI SOSTEGNO
PARATIA 12 Sx
Planimetria, profilo e sezioni - Tav. 2 di 2

CODICE PROGETTO		NOME FILE		REVISIONE	SCALA:
PROGETTO: LOFI15E	LIV. PROG.: 19D1	T00-OS12-STR-D02	CODICE ELAB.: T00OS12STRD02	A	1:100

REV.	DESCRIZIONE	DATA	REDATTO	VERIFICATO	APPROVATO
A	Emissione	28/02/2020	M.Cruz	F.Bartolucci	N.Granieri