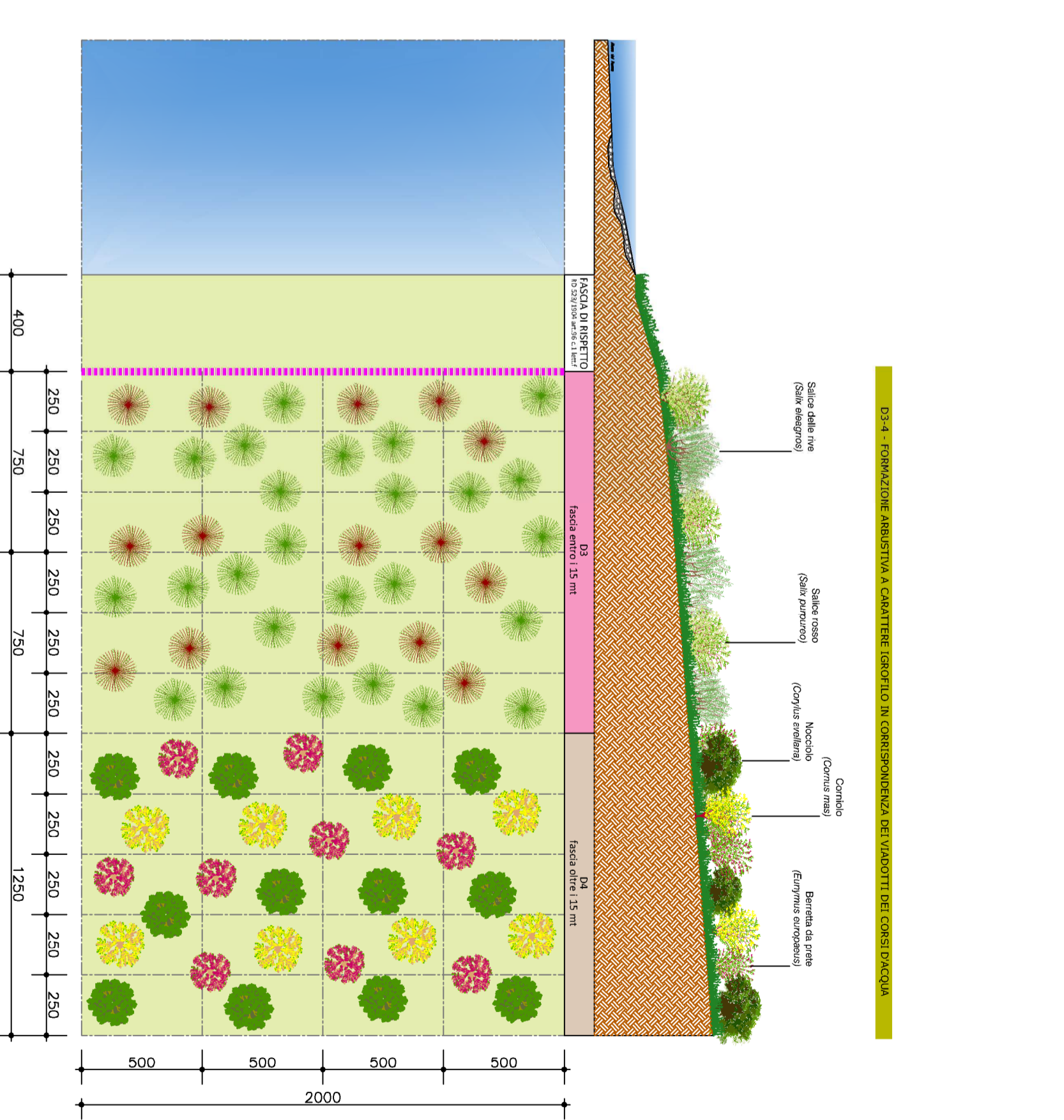


- D1 - fino ai 15mt**  
**Specie arboree**  
 Ontano (Alnus glutinosa)  
 Salice bianco (Salix alba)  
 Pioppo bianco (Populus alba)  
**Specie arbustive**  
 Salice delle rive (Salix elaeagnos)  
 Salice rosso (Salix purpurea)
- D2 - oltre ai 15mt**  
**Specie arboree**  
 Farnia (Quercus robur)  
 Cerro (Quercus cerris)  
 Fraxino meridionale (Fraxinus angustifolia)  
**Specie arbustive**  
 Nocchio (Cornus avellana)  
 Corniolo (Cornus mas)  
 Berretta da prete (Euonymus europaeus)

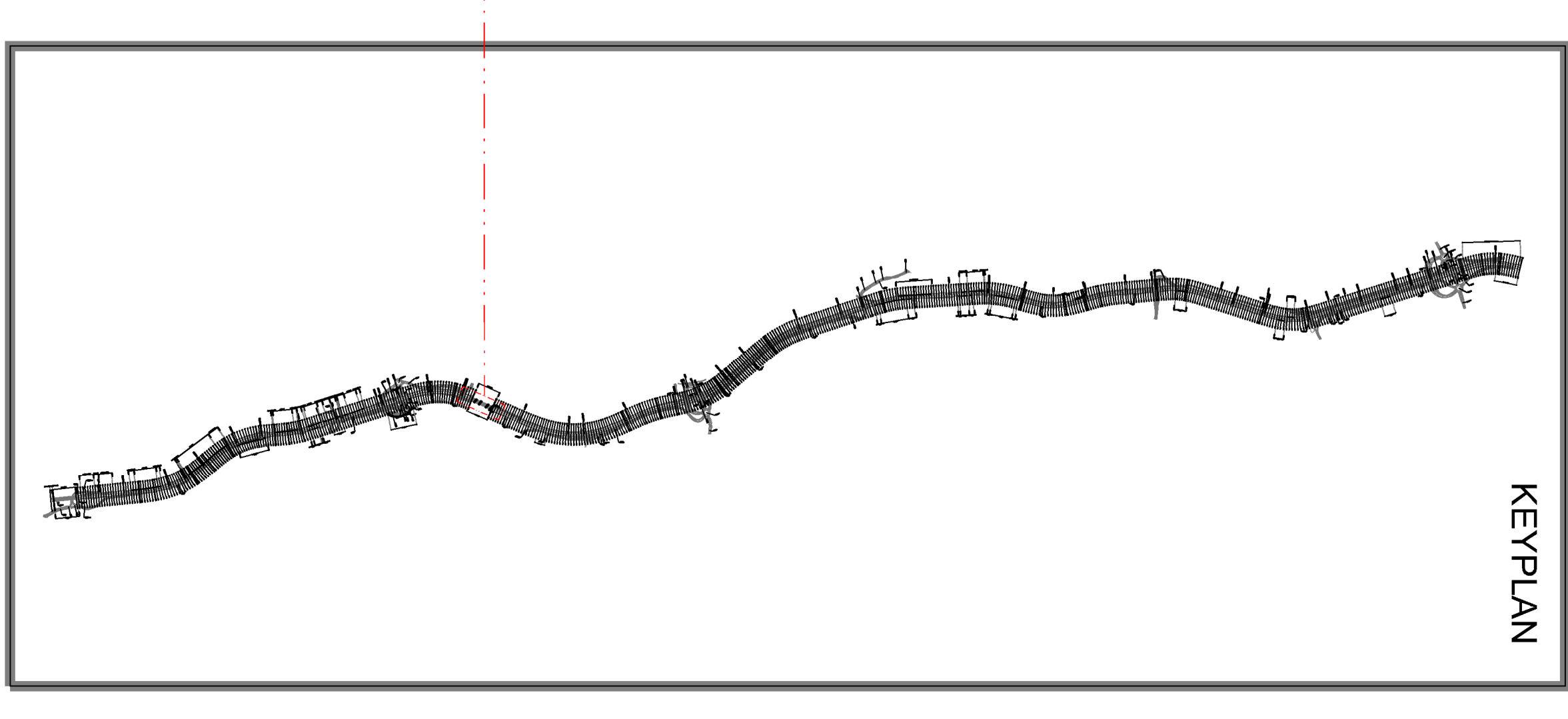
SESTO DI IMPIANTO	DISEGNO	NOME SCIENTIFICO	NOME COMUNE	N. PIANTE PER MODULO
D1 MODULO 7,5X20 mt		Alnus glutinosa	Ontano	2
		Salix alba	Salice bianco	3
		Populus alba	Pioppo bianco	2
		Salix elaeagnos	Salice delle rive	6
		Salix purpurea	Salice rosso	4
		Quercus robur	Farnia	2
D2 MODULO 12,5X20 mt		Fraxinus angustifolia	Fraxino meridionale	2
		Cornus avellana	Nocchio	4
		Cornus mas	Corniolo	3
		Euonymus europaeus	Berretta da prete	3



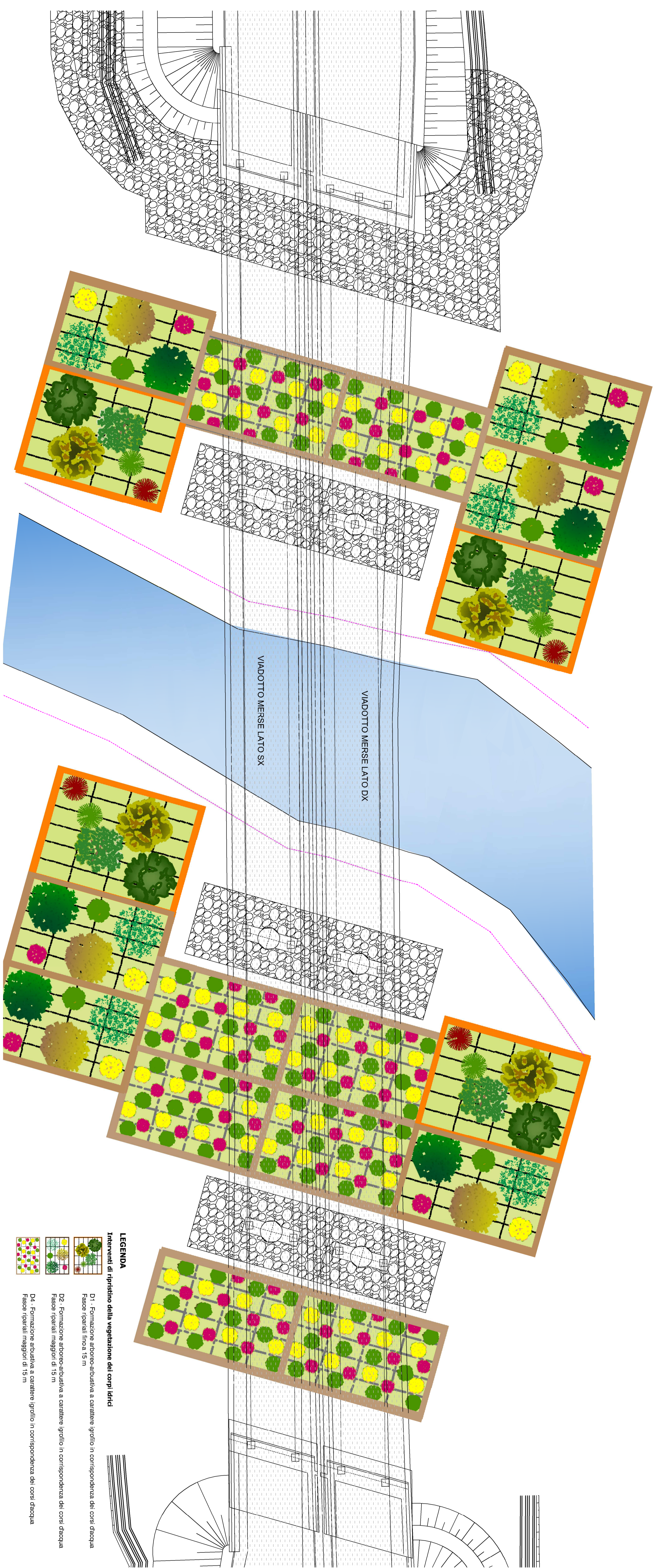
- D3 - fino ai 15mt**  
**Specie arbustive**  
 Salice delle rive (Salix elaeagnos)  
 Salice rosso (Salix purpurea)  
**Specie arbustive**  
 Nocchio (Cornus avellana)  
 Corniolo (Cornus mas)  
 Berretta da prete (Euonymus europaeus)
- D4 - oltre ai 15mt**  
**Specie arbustive**  
 Salice delle rive (Salix elaeagnos)  
 Salice rosso (Salix purpurea)  
**Specie arbustive**  
 Nocchio (Cornus avellana)  
 Corniolo (Cornus mas)  
 Berretta da prete (Euonymus europaeus)

SESTO DI IMPIANTO	DISEGNO	NOME SCIENTIFICO	NOME COMUNE	N. PIANTE PER MODULO
D3		Salix elaeagnos	Salice delle rive	26
		Salix purpurea	Salice rosso	15
D4		Cornus avellana	Nocchio	12
		Cornus mas	Corniolo	8
		Euonymus europaeus	Berretta da prete	9

PROFILLO LONGITUDINALE VADOTTO MERSE IN SX  
 DSI PROG. 142910148-142910156



D - FORMAZIONE ARBOREOARBUSIVA CARATTERI IDENTICI IN CORRESPONDENZA DEI CORSI D'ACQUA  
 D1 - FASCIA ENTRO 15 m  
 D2 - FASCIA OLTRE 15 m  
 FASCIA DI PROTEZIONE ARBOREOARBUSIVA PER I CORSI D'ACQUA  
 D1 - FASCIA ENTRO 15 m  
 D2 - FASCIA OLTRE 15 m  
 FASCIA DI PROTEZIONE ARBOREOARBUSIVA PER I CORSI D'ACQUA



**LEGENDA**  
**Interventi di ripristino della vegetazione dei corsi d'acqui**  
 D1 - Formazione arboreo-arbustiva a carattere igrofilo in corrispondenza dei corsi d'acqua (Fascia igrofili fino a 15 m)  
 D2 - Formazione arboreo-arbustiva a carattere igrofilo in corrispondenza dei corsi d'acqua (Fascia igrofili maggior di 15 m)  
 D3 - Formazione arboreo-arbustiva a carattere igrofilo in corrispondenza dei corsi d'acqua (Fascia igrofili maggior di 15 m)

**anas** Gruppo IS ITALIANE

Direzione Progettazione e Realizzazione Lavori

**ITINERARIO INTERNAZIONALE E78**  
**S.G.C. GROSSETO - FANO**  
 ADEGUAMENTO A 4 CORSIE  
 NEL TRATTO GROSSETO - SIENA (S.S. 223 "DI PAGANICO")  
 DAL KM 41+600 AL KM 53+400 - LOTTO 9  
 PROGETTO ESECUTIVO

PROGETTAZIONE: ATI SINTAGMA - GDC - ICARA

PROGETTO: TOLOIA|AMBISTO2

AMBIENTE  
 INTERVENTI DI MITIGAZIONE PAESAGGISTICO AMBIENTALE  
 Sezioni e dettagli - Tav. 2 di 7

COO. F115

CONTRATTO N. 192-047-2009-2102

SCALE: A, VARIE

REVISIONI: A

ES. DESCRIZIONE DATA RELEVATO VERIFICATO APPROVATO

Aut. Min. Infrastr. e T. S. 14/10/2009