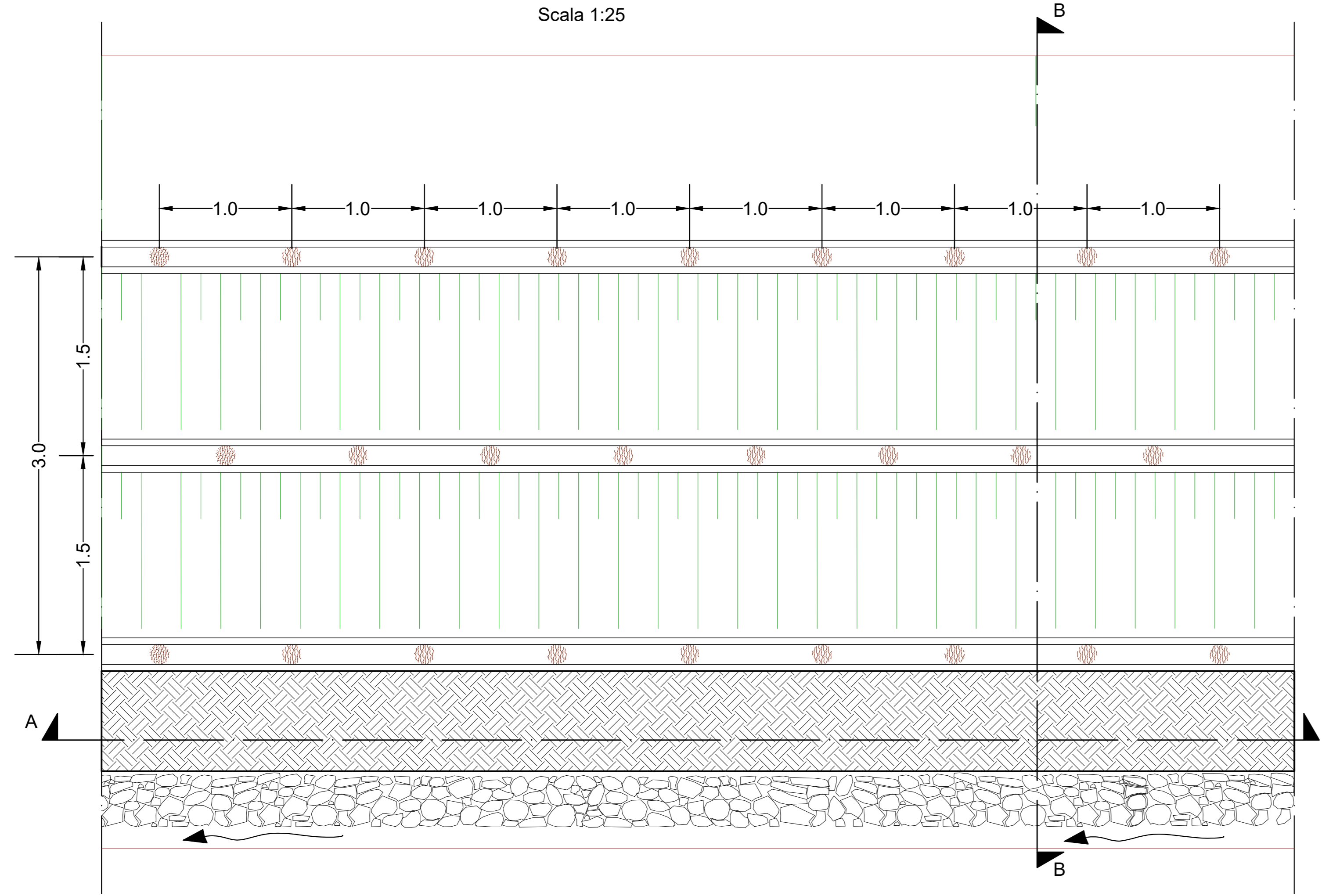


CONSOLIDAMENTO SPONDE E VERSANTI CON VIMINATE VIVE

PIANTA

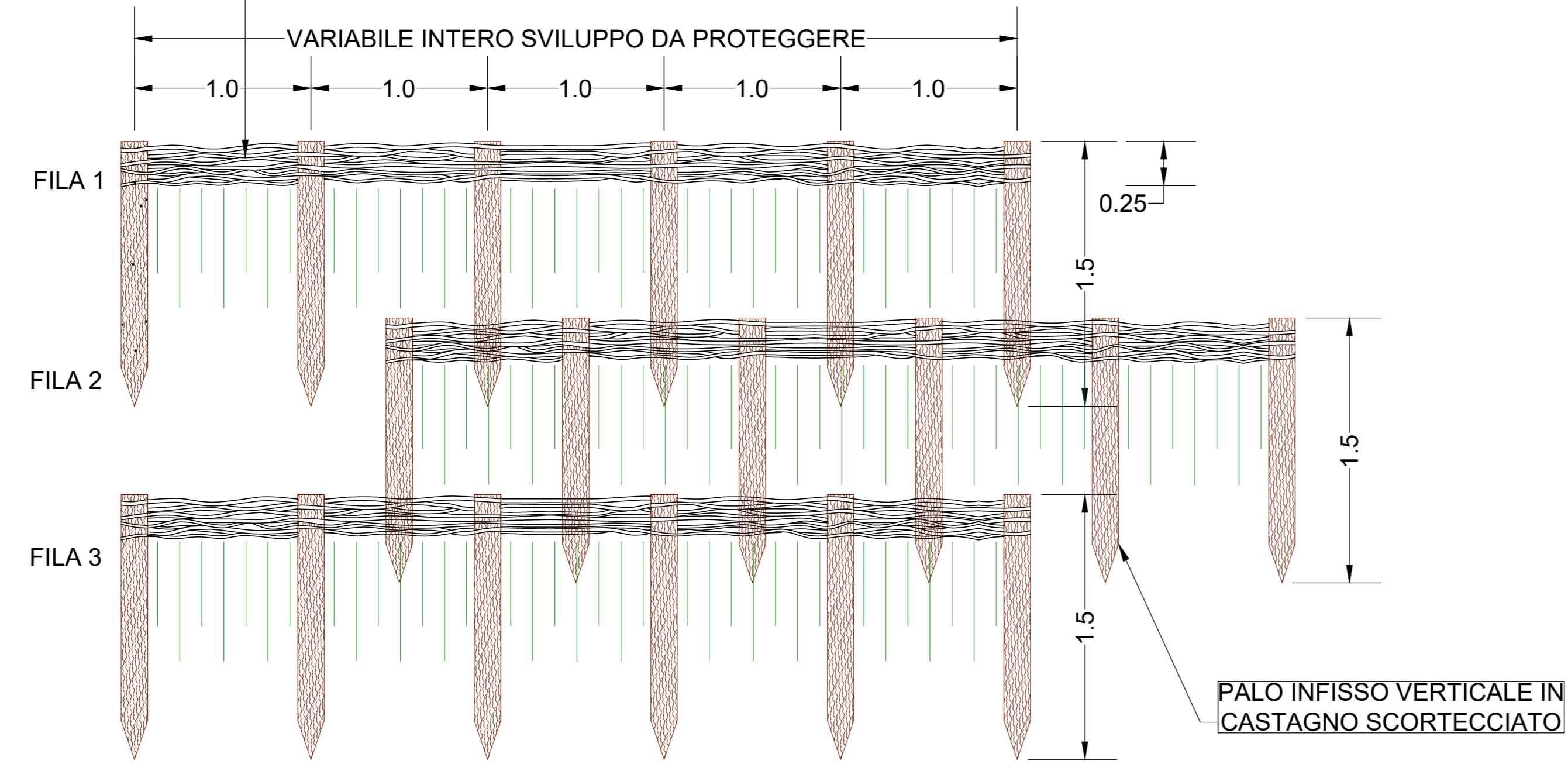
Scala 1:25



PROSPETTO A-A

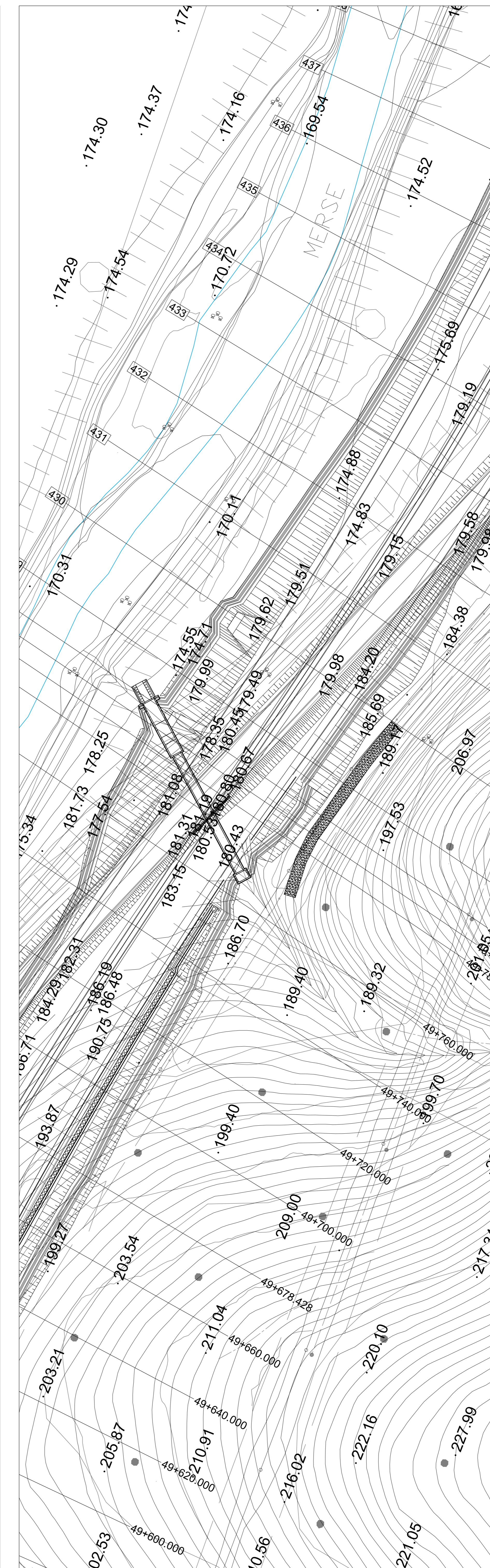
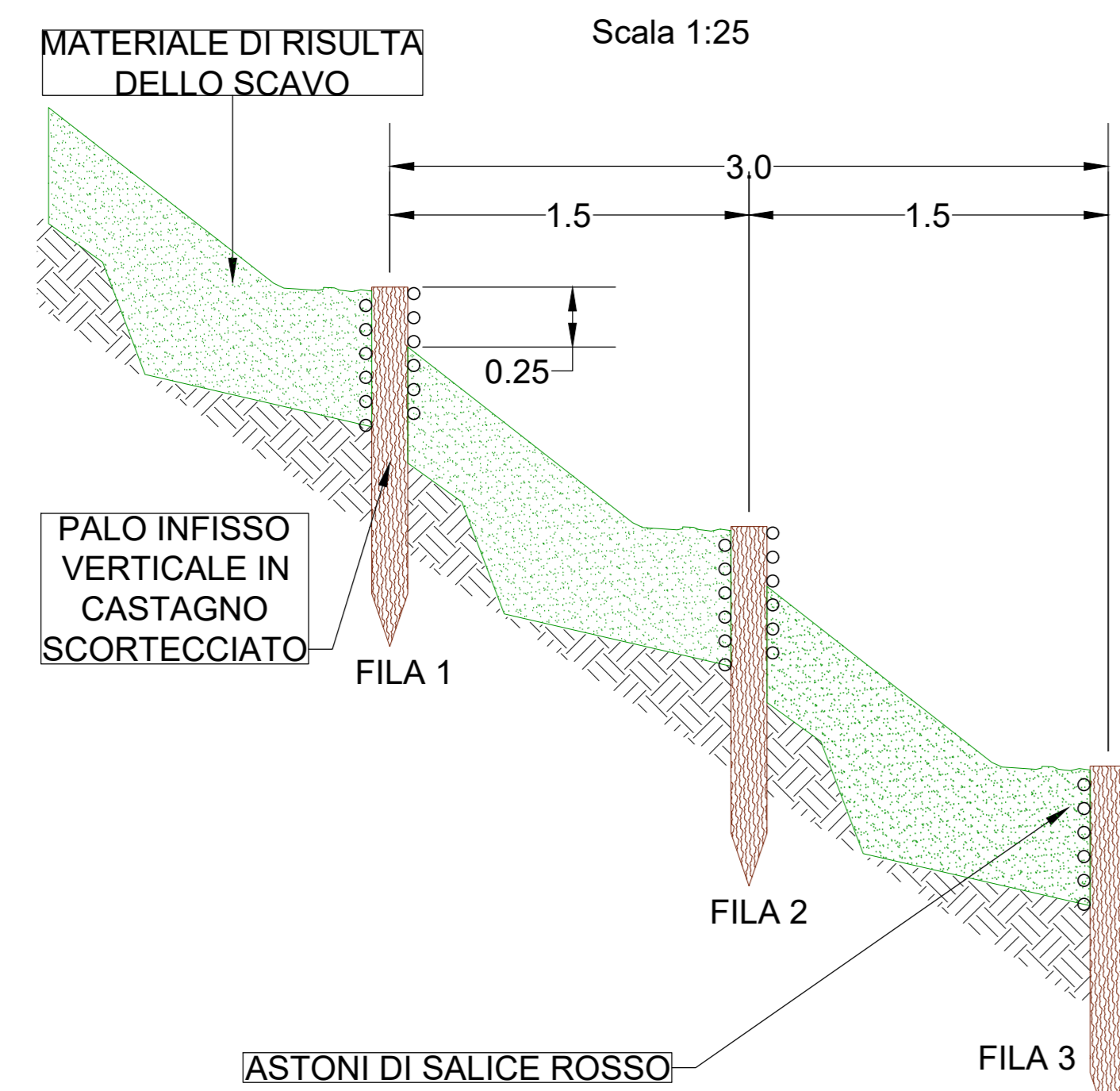
Scala 1:25

ASTONI SI SALICE ROSSO



SEZIONE B-B

Scala 1:25



1. Preparazione preliminare del sito con le eventuali lavorazioni di rimorfologia del terreno mediante mezzo meccanico e conseguente predisposizione della sede di posa tramite lo scavo di un solco a "V" di circa 30 cm.
2. Infissione verticale, sul fondo del solco, di pali di castagno scortecciato di lunghezza pari a 150 cm e di diametro di circa 8-10 cm, lasciandoli sporgere dalla superficie topografica originaria (bordo scavo) 25 cm. La distanza nella fila tra un palo di castagno e l'altro dovrà essere pari a 1 m.
3. Intreccio in maniera alternata tra i pali di castagno degli astoni di Salice purpurea (salice rosso). Costipazione ogni due livelli di intrecci circa, costipare mediante pressione per aumentare la compattezza della struttura. Se necessario legare gli astoni di salice dell'ultimo intreccio a qualche palo di castagno mediante filo di ferro zincato (diametro di 2 mm).
4. Ricolmatura del solco con il materiale di risulta dello scavo e ricostituzione della superficie topografica.



Direzione Progettazione e Realizzazione Lavori

ITINERARIO INTERNAZIONALE E78
S.G.C. GROSSETO - FANO
 ADEGUAMENTO A 4 CORSIE
 NEL TRATTO GROSSETO - SIENA (S.S. 223 "DI PAGANICO")
 DAL KM 41+600 AL KM 53+400 - LOTTO 9

PROGETTO ESECUTIVO COD. FI15

PROGETTAZIONE: ATI SINTAGMA - GDG - ICARIA

IL RESPONSABILE DELL'INTEGRAZIONE DELLE PRESTAZIONI SPECIALISTICHE:
 Dott. Ing. Nicola Grassini
 Ordine degli Ingegneri della Prov. di Perugia n° A351

IL GRUPPO DI PROGETTAZIONE:
Sintagma **GEOTECNICA** **ICARIA**
INGEGNERIA

IL PROGETTISTA:
 Dott. Ing. Federico Durastanti
 Ordine degli Ingegneri della Prov. di Terni n° A844

IL GEOLOGO:
 Dott. Geol. Giorgio Caruggini
 Ordine dei Geologi della Regione Umbria n° 108

IL RESPONSABILE PER LA SICUREZZA IN FASE DI PROGETTAZIONE:
 Dott. Ing. Filippo Rimbardo
 Ordine degli Ingegneri della Prov. di Perugia n° A1373

IL R.L.P.P.:
 Dott. Ing. Raffaele Franco Carso

IL COORDINATORE PER LA SICUREZZA IN FASE DI PROGETTAZIONE:
 Dott. Ing. Filippo Rimbardo
 Ordine degli Ingegneri della Prov. di Perugia n° A1373

PROTOCOLLO

DATA

AMBIENTE
 INTERVENTI DI MITIGAZIONE PAESAGGISTICO - AMBIENTALE
 Sezioni e dettagli - Tav. 6 di 7

PROGETTO	LV. PROJ.	N. PROJ.	NOME FILE	REVISIONE	SCALA
LOFI15	E	1901	T01A01AMB06	A	Varie

REV.	DESCRIZIONE	DATA	REDATTO	VERIFICATO	APPROVATO
A	Emissione	26/02/2020	F. Durastanti	E. Barbacci	N. Grassini