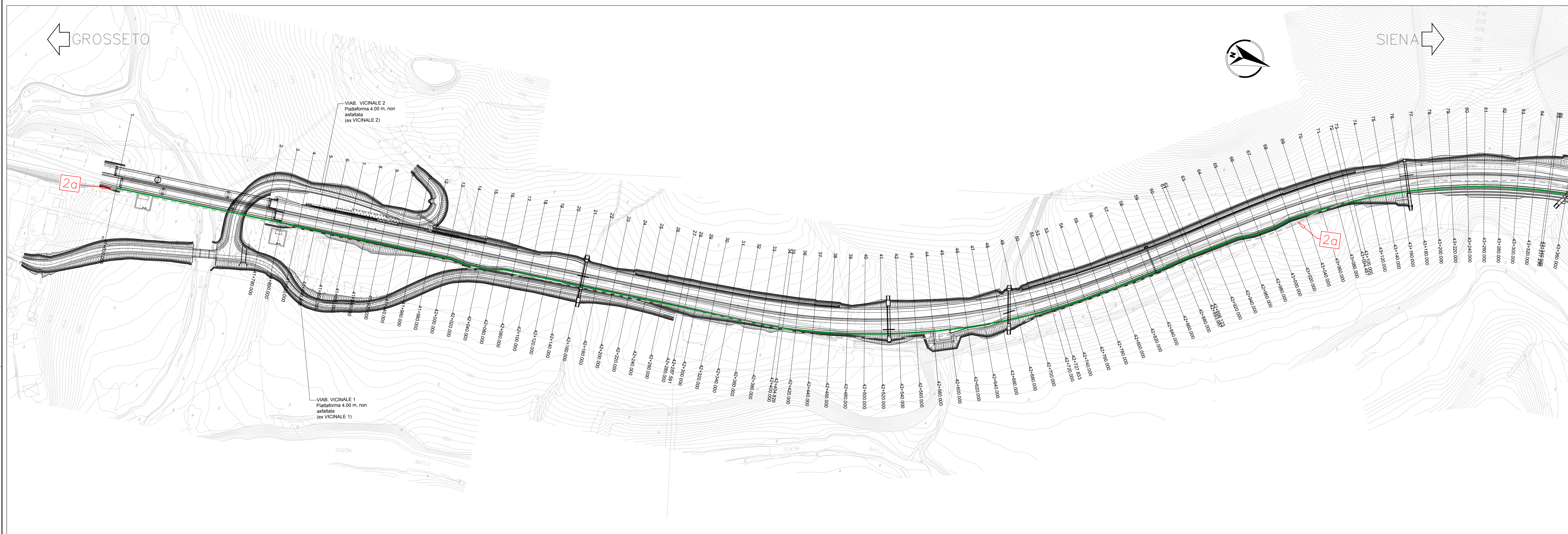
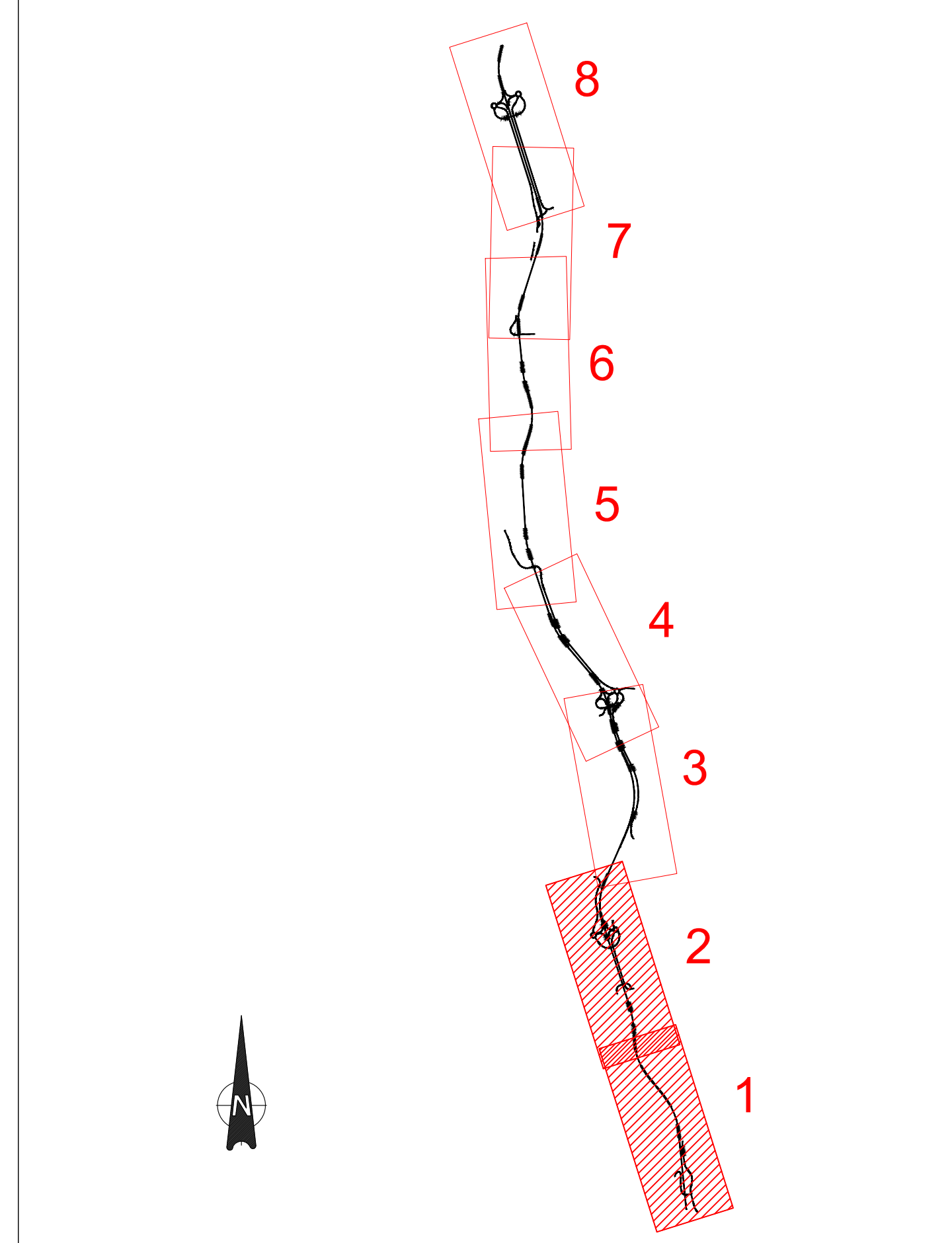


PLANIMETRIA PARTE 1
SCALA 1:2000



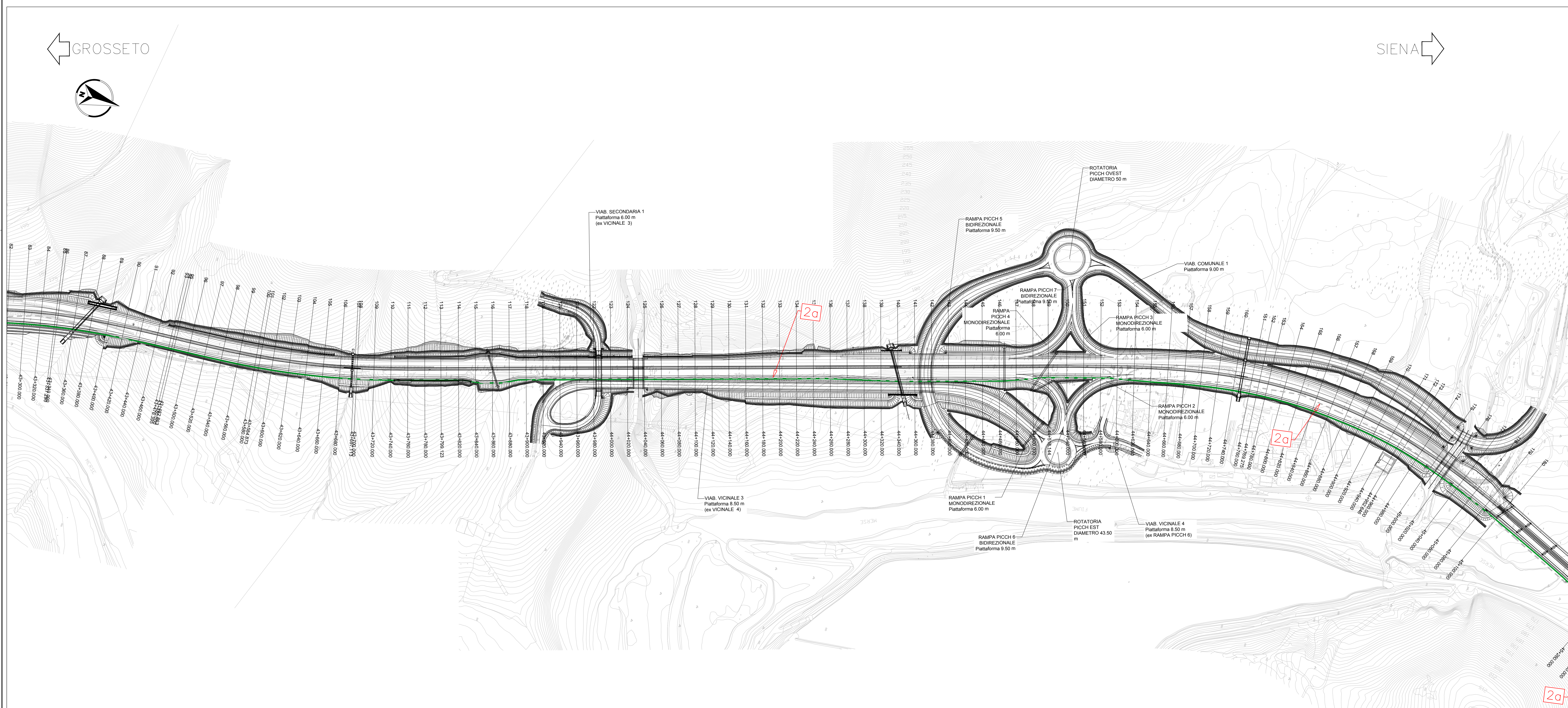
N°Int.	Descrizione Interferenza	Ente Gestore	Posizione	Pk. di progetto	Viabilità
Za	Linea fibra ottica	TELECOM FIBRA	INTERRATA	41+600.00 + 53+120.00	Viabilità Principale

KEY PLAN



LEGENDA		
—	DEVIATA	
—	ESISTENTE	
—	LINEA TELECOM FIBRA	

PLANIMETRIA PARTE 2
SCALA 1:2000



Sanas GRUPPO FS ITALIANI
Direzione Progettazione e Realizzazione Lavori

ITINERARIO INTERNAZIONALE E78
S.G.C. GROSSETO - FANO
ADEGUAMENTO A 4 CORSIE
NEL TRATTO GROSSETO - SIENA (S.S. 223 "DI PAGANICO")
DAL KM 41+600 AL KM 53+400 - LOTTO 9

PROGETTO ESECUTIVO COD. F12

PROGETTAZIONE: ATI SINTAGMA - GDG - ICARIA

IL RESPONSABILE DELL'INTEGRAZIONE DELLE PRESTAZIONI SPECIALISTICHE:
Dott. Ing. Sandro Grassi
Ordine degli Ingegneri della Prov. di Perugia n° 4351

IL GRUPPO DI PROGETTAZIONE:
MANDATARIO:
Sintagma
ICARIA

IL PROGETTISTA:
Dott. Ing. Vittorio Sansone
Dott. Ing. V. Saffra
Dott. Ing. A. Sestini
Dott. Ing. E. Santoni
Dott. Ing. G. Santoni
Dott. Ing. S. Scrocca
Dott. Ing. L. D'Amico
Dott. Ing. F. Ramboldo
Dott. Ing. F. Bari Palla

IL COORDINATORE PER LA SICUREZZA IN FASE DI PROGETTAZIONE:
Dott. Ing. Filippo Ramboldo
Ordine degli Ingegneri della Prov. di Perugia n° 4351

PROTOCOLLO DATA

INTERFERENZE
Interferenza con sottoservizi TELECOM FIBRA
Planimetria di risoluzione - Tav. 1 di 4

CODICE PROGETTO	NOVE FILE	REVISIONE	SCALA:
PROGETTO: DPF112 E 1801	FILE: 01-02-03-04-05-06-07-08-09-10	A	1:2000

REV.	DESCRIZIONE	DATA	REDATTO	VERIFICATO	APPROVATO
A	Emissione	26/10/2009	A. Giori	F. Ramboldo	N. Giori