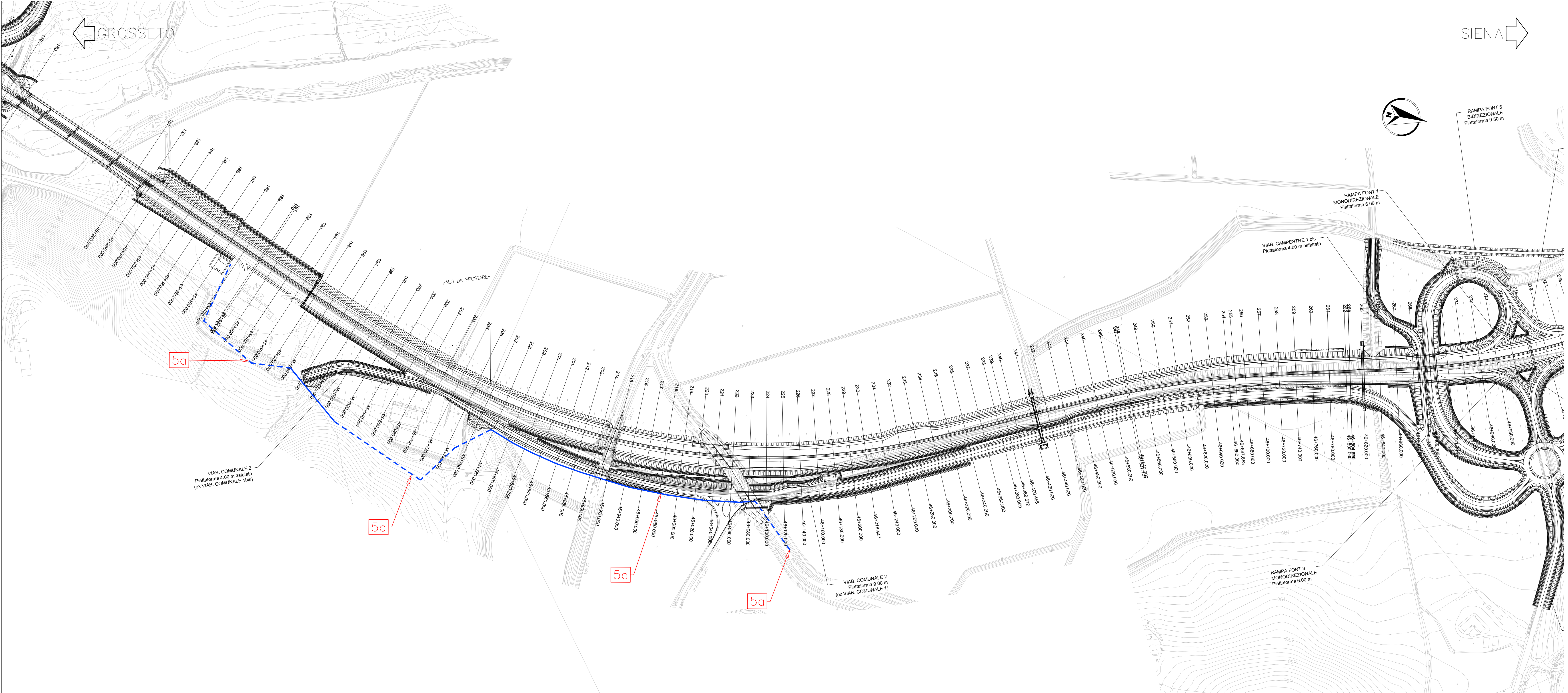
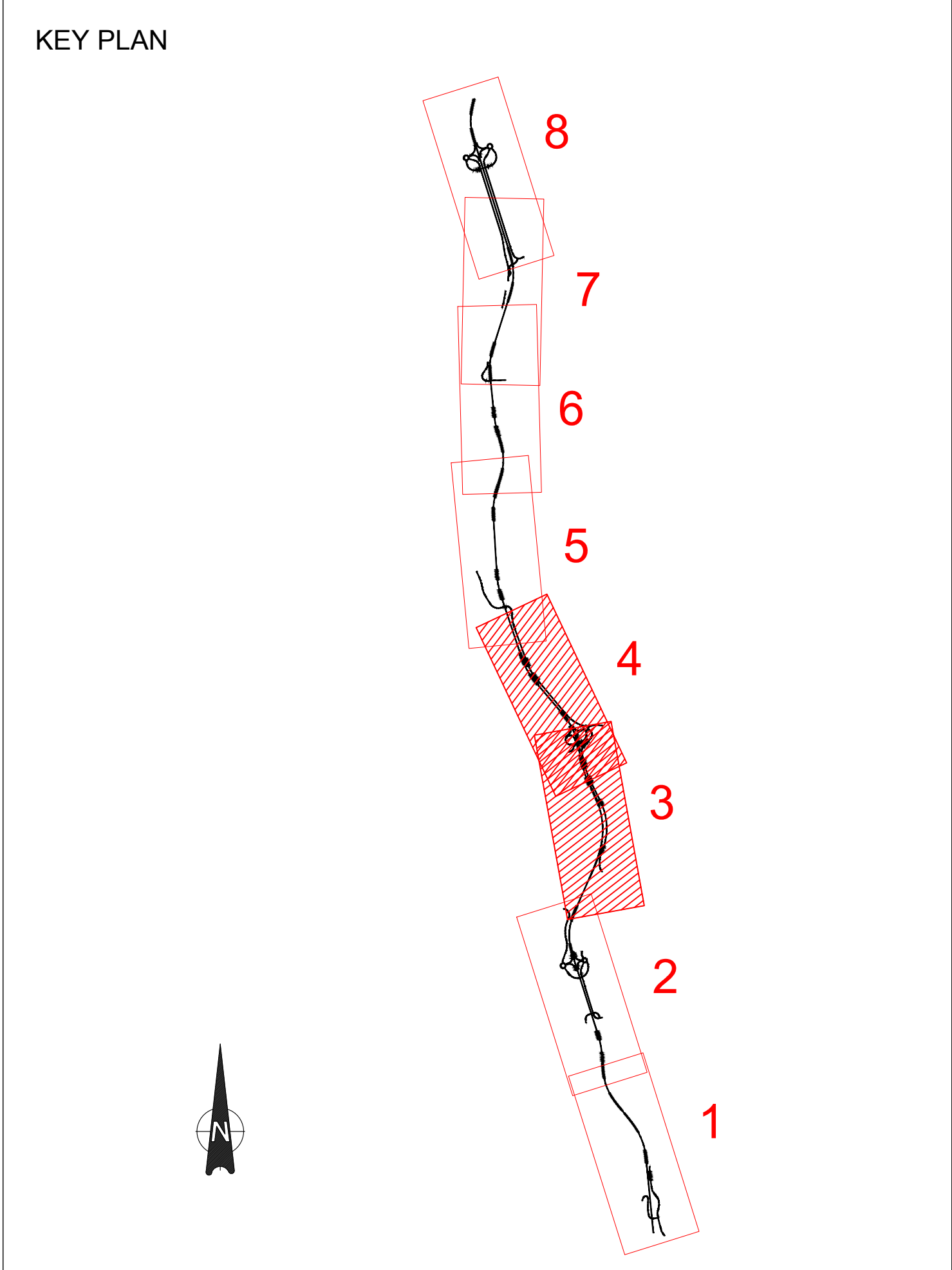


PLANIMETRIA PARTE 3  
SCALA 1:2000

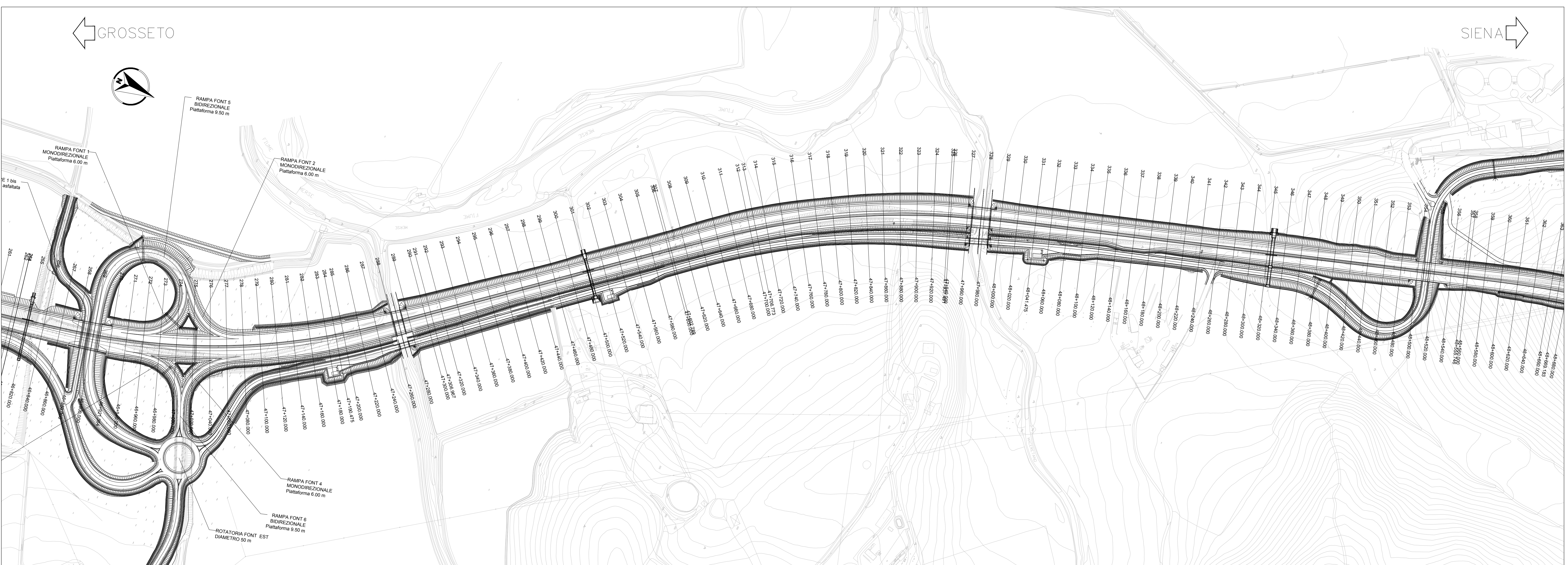


QUADRO RIEPILOGATIVO DELLE INTERFERENZE					
N°Int.	Descrizione Interferenza	Ente Gestore	Posizione	Pk. di progetto	Viabilità
5a	Linea acquedotto	CONSORZIO BONIFICA GROSSETANA AREA 6	INTERRATA	-	Viabilità Comunale 2



LEGENDA		
—	PROTETTA	ESISTENTE
- - -	CONDOTTA IDRICA	CONSORZIO BONIFICA

PLANIMETRIA PARTE 4  
SCALA 1:2000





**Direzione Progettazione e Realizzazione Lavori**

### ITINERARIO INTERNAZIONALE E78 S.G.C. GROSSETO - FANO ADEGUAMENTO A 4 CORSIE NEL TRATTO GROSSETO - SIENA (S.S. 223 "DI PAGANICO") DAL KM 41+600 AL KM 53+400 - LOTTO 9

**PROGETTO ESECUTIVO** COD. FI2

---

**PROGETTAZIONE:** ATI SINTAGMA - GDG - ICARIA

**IL RESPONSABILE DELL'INTEGRAZIONE DELLE PRESTAZIONI SPECIALISTICHE:**  
 Dott. Ing. Sandro Crivelli  
 Ordine degli Ingegneri della Prov. di Perugia n° 4351

**IL GRUPPO DI PROGETTAZIONE:**  
**MANDATARI:** SINTAGMA, GDG, ICARIA  
**MANDANTI:** SINTAGMA, GDG, ICARIA

**IL PROGETTISTA:**  
 Dott. Ing. Vittorio Bonicore  
 Ordine degli Ingegneri della Prov. di Terni n° 4376

**IL GEOLOGO:**  
 Dott. Geol. Giorgio Camparini  
 Ordine dei Geologi della Regione Umbra n° 128

**IL COORDINATORE PER LA SICUREZZA IN FASE DI PROGETTAZIONE:**  
 Dott. Ing. Filippo Farnbacher  
 Ordine degli Ingegneri della Prov. di Perugia n° 4351

**PROTOCOLLO:** DATA:

---

**INTERFERENZE**  
Interferenza con sottoservizi Consorzio Bonifica Grossetana Area 6  
Planimetria di risoluzione

CODICE PROGETTO	UTI. PROJ.	N. PROJ.	NOME FILE	REVISIONE	SCALA:
D P F I E	E	I 8 0 1	001-003-017-016	A	1:2000
			CODICE ELAB. T 0 0 I N 0 I N T P I 6		

REV.	DESCRIZIONE	DATA	REDATTO	VERIFICATO	APPROVATO
A	Emissione	26/10/2009	A. Genti	F. Mancini	N. Genti