PLANIMETRIA PARTE 5

SCALA 1:2000

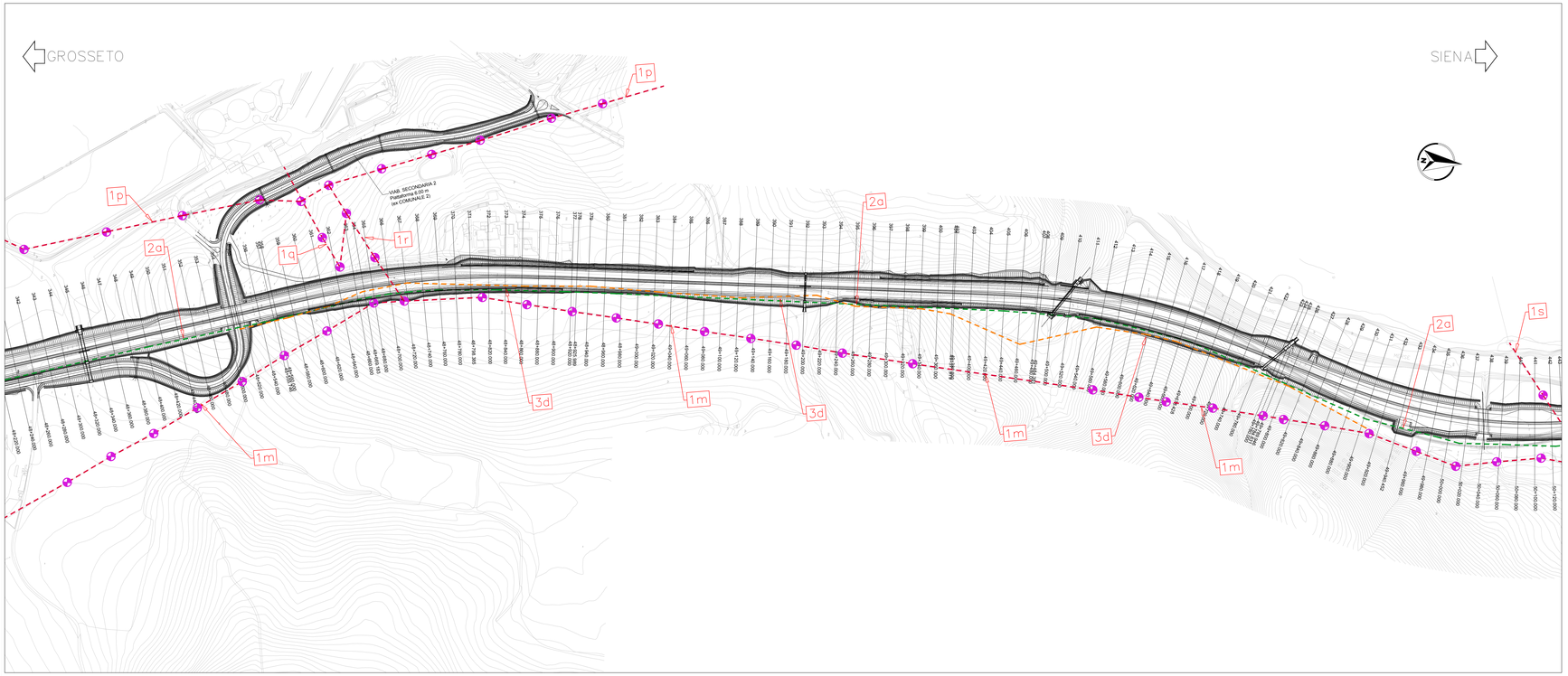

QUADRO RIEPILOGATIVO DELLE INTERFERENZE					
N°Int.	Descrizione Interferenza	Ente Gestore	Posizione	Pk. di progetto	Viabilità
1a	Linea elettrica BT/M T	ENEL	AEREA	-	Viabilità Vicinale 2
1b	Linea elettrica BT/M T	ENEL	AEREA	44+240.00 ÷ 44+260.00	Viabilità Principale
				-	Rampa Picch 5
				-	Cantiere Operativo n°4
1c	Linea elettrica BT/M T	ENEL	AEREA	-	-
1d	Linea elettrica BT/M T	ENEL	AEREA	-	-
1e	Linea elettrica BT/M T	ENEL	AEREA	-	Rampa Picch 5
1f	Linea elettrica BT/M T	ENEL	AEREA	45+0.00 ÷ 45+20.00	Viabilità Principale
1g	Linea elettrica BT/M T	ENEL	AEREA	-	-
1h	Linea elettrica BT/M T	ENEL	AEREA	-	-
1i	Linea elettrica BT/M T	ENEL	AEREA	45+740.00 ÷ 45+760.00	Viabilità Principale
1l	Linea elettrica BT/M T	ENEL	AEREA	-	-
1m	Linea elettrica BT/M T	ENEL	AEREA	48+700.00 ÷ 48+680.00	Viabilità Principale
				-	Viabilità Secondaria 3
				-	Cantiere Base n°9
				-	Cantiere Operativo n°10
1n	Linea elettrica BT/M T	ENEL	AEREA	-	-
1o	Linea elettrica BT/M T	ENEL	AEREA	-	-
1p	Linea elettrica BT/M T	ENEL	AEREA	-	Viabilità Secondaria 2
1q	Linea elettrica BT/M T	ENEL	AEREA	-	-
1r	Linea elettrica BT/M T	ENEL	AEREA	-	-
1s	Linea elettrica BT/M T	ENEL	AEREA	-	-
1t	Linea elettrica BT/M T	ENEL	AEREA	-	-
1u	Linea elettrica BT/M T	ENEL	AEREA	-	-
1v	Linea elettrica BT/M T	ENEL	AEREA	45+420.00 ÷ 45+700.00	Viabilità Principale
2a	Linea fibra ottica	TELECOM FIBRA	INTERRATA	41+600.00 ÷ 53+120.00	Viabilità Principale
3a	Linea telefonica	TELECOM	AEREA	-	Viabilità Vicinale 1
3b	Linea telefonica	TELECOM	AEREA	43+220.00 ÷ 43+420.00	Viabilità Principale
				43+600.00 ÷ 44+080.00	
				-	Viabilità Vicinale 3
				44+220.00 ÷ 44+340.00	Viabilità Principale
				-	Viabilità Vicinale 3
3c	Linea telefonica	TELECOM	AEREA	-	-
3d	Linea telefonica	TELECOM	AEREA	-	Viabilità Principale
				50+860.00 ÷ 49+740.00	Viabilità Principale
3e	Linea telefonica	TELECOM	AEREA	-	Viabilità Secondaria 3
				50+860.00 ÷ 51+480.00	Viabilità Principale
3f	Linea telefonica	TELECOM	AEREA	51+760.00 ÷ 51+920.00	Viabilità Principale
4a	Linea acquedotto	ACQUEDOTTO DEL FIORA	INTERRATA	44+940.00 ÷ 44+960.00	Viabilità Principale
				-	Viabilità Vicinale 4
				-	Viabilità Comunale 1
4b	Linea acquedotto	ACQUEDOTTO DEL FIORA	INTERRATA	-	-
5a	Linea acquedotto	CONSORZIO BONIFICA GROSSETANA AREA 6	INTERRATA	-	Viabilità Comunale 2

KEY PLAN

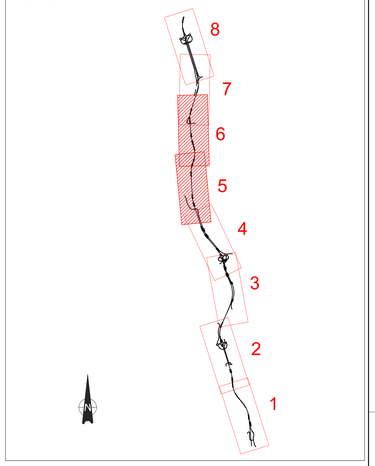

LEGENDA

- LINEA ENEL BT/MT
- LINEA TELECOM FIBRA
- LINEA TELECOM
- CONDOTTA IDRICA ACQUEDOTTO DEL FIORA
- CONDOTTA IDRICA CONSORZIO DI BONIFICA
- TRALICCIO/PALO

PLANIMETRIA PARTE 6

SCALA 1:2000

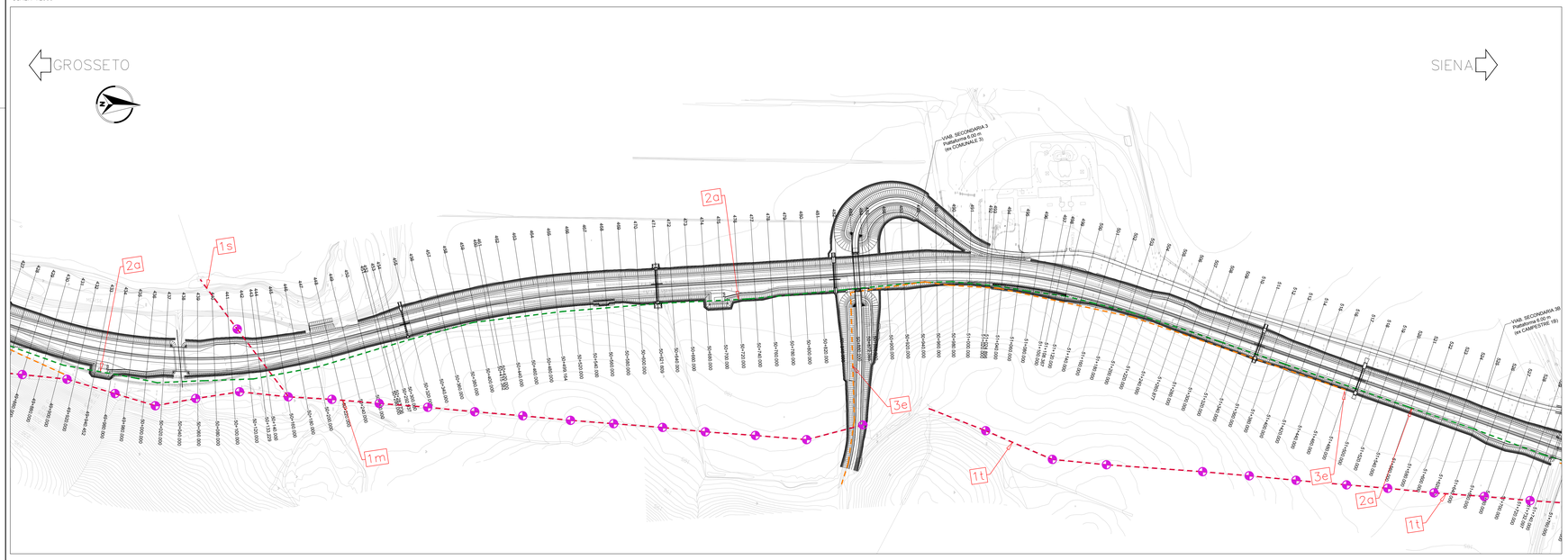

anas GRUPPO FS ITALIANE

Direzione Progettazione e Realizzazione Lavori

ITINERARIO INTERNAZIONALE E78
S.G.C. GROSSETO - FANO

ADEGUAMENTO A 4 CORSIE
NEL TRATTO GROSSETO - SIENA (S.S. 223 "DI PAGANICO")
DAL KM 41+600 AL KM 53+400 - LOTTO 9

PROGETTO ESECUTIVO — COD. FI2

PROGETTAZIONE: ATI SINTAGMA - GDG - ICARIA

IL RESPONSABILE DELL'INTEGRAZIONE DELLE PRESTAZIONI SPECIALISTICHE:
Dott. Ing. Nando Granieri
Ordine degli Ingegneri della Prov. di Perugia n° A351

IL PROGETTISTA:
Dott. Ing. Vladimiro Rotisciani
Ordine degli Ingegneri della Prov. di Terni n° A376

IL GEOLOGO:
Dott. Geol. Giorgio Cerquiglini
Ordine dei Geologi della Regione Umbria n°108

IL R.U.P.:
Dott. Ing. P. Valentini
Antonio Scalamandrè

IL COORDINATORE PER LA SICUREZZA IN FASE DI PROGETTAZIONE:
Dott. Ing. Filippo Pambianco
Ordine degli Ingegneri della Prov. di Perugia n° A1373

IL GRUPPO DI PROGETTAZIONE:
MANDATARIA: Sintagma
MANDANTI: GEOTECHNICAL DESIGN GROUP; ICARIA società di ingegneria

Dott. Ing. N.Granieri	Dott. Ing. G.Carlaccini	Dott. Ing. V.Rotisciani
Dott. Ing. A.Pasqualetto	Dott. Ing. M.Petrucci	Dott. Ing. F.Pambianco
Dott.ssa Ing. V.Truffini	Dott. Ing. A.Rase	Geom. C.Vecchio
Dott.Arch. A.Brancfiore	Dott. Ing. V.De Quirr	Dott. Ing. V.Piunno
Dott. Ing. M.Cecconello	Dott. Ing. A.Pambianco	Dott. Ing. L.Rossi
Dott. Ing. E.Bartolocci	Geom. F.Dominici	Geom. C.Sugaroni
Dott.Geol. G.Cerquiglini		
Dott.Arch. S.Pasqualetto		
Dott.Ing. L.Sisinnna		
Dott.Ing. E.Sartari		
Dott.Ing. L.Rotisciani		
Dott.Ing. L.Nyeri		
Dott.Ing. F.Pambianco		
Dott. Agr. F.Mark Nutt		

VERIFICA DELLA PROGETTAZIONE
Dott. Ing. F. Pambianco
DOTTORE INGEGNERE
RELATIVO GRANIERI
ORDINE DEGLI INGEGNERI DELLA PROVINCIA DI PERUGIA
SETTORE CIVILE E AMBIENTALE
SETTORE DELL'INGEGNERIA DELL'INFORMAZIONE

ORDINE degli INGEGNERI DELLA PROVINCIA DI TERNI
INGEGNERE
Vladimiro ROTISCIANI
Sezione A - Settore a) - b) - c)
Iscritto all'Albo professionale al n. A 376

PROTOCOLLO | DATA

INTERFERENZE

Planimetria di censimento Interferenze - Tav.3 di 4

CODICE PROGETTO (PROGETTO / LIV. PROG. / N. PROG.)	NOME FILE T00-IN00-INT-PV03 (CODICE ELAB.)	REVISIONE	SCALA:
DPFI12 E 1801	T00IN00INTPV03	A	1:2000

REV.	DESCRIZIONE	DATA	REDATTO	VERIFICATO	APPROVATO
A	Emissione	28/02/2020	A. Gasci	F.Marchini	N.Granieri