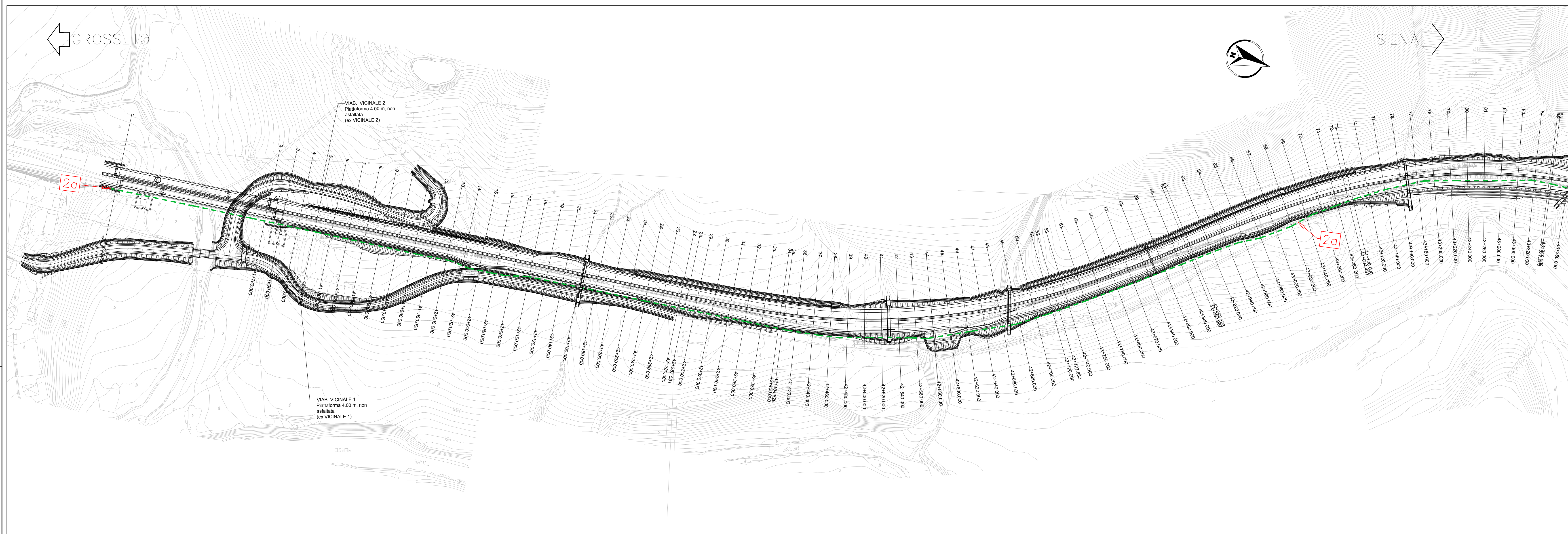
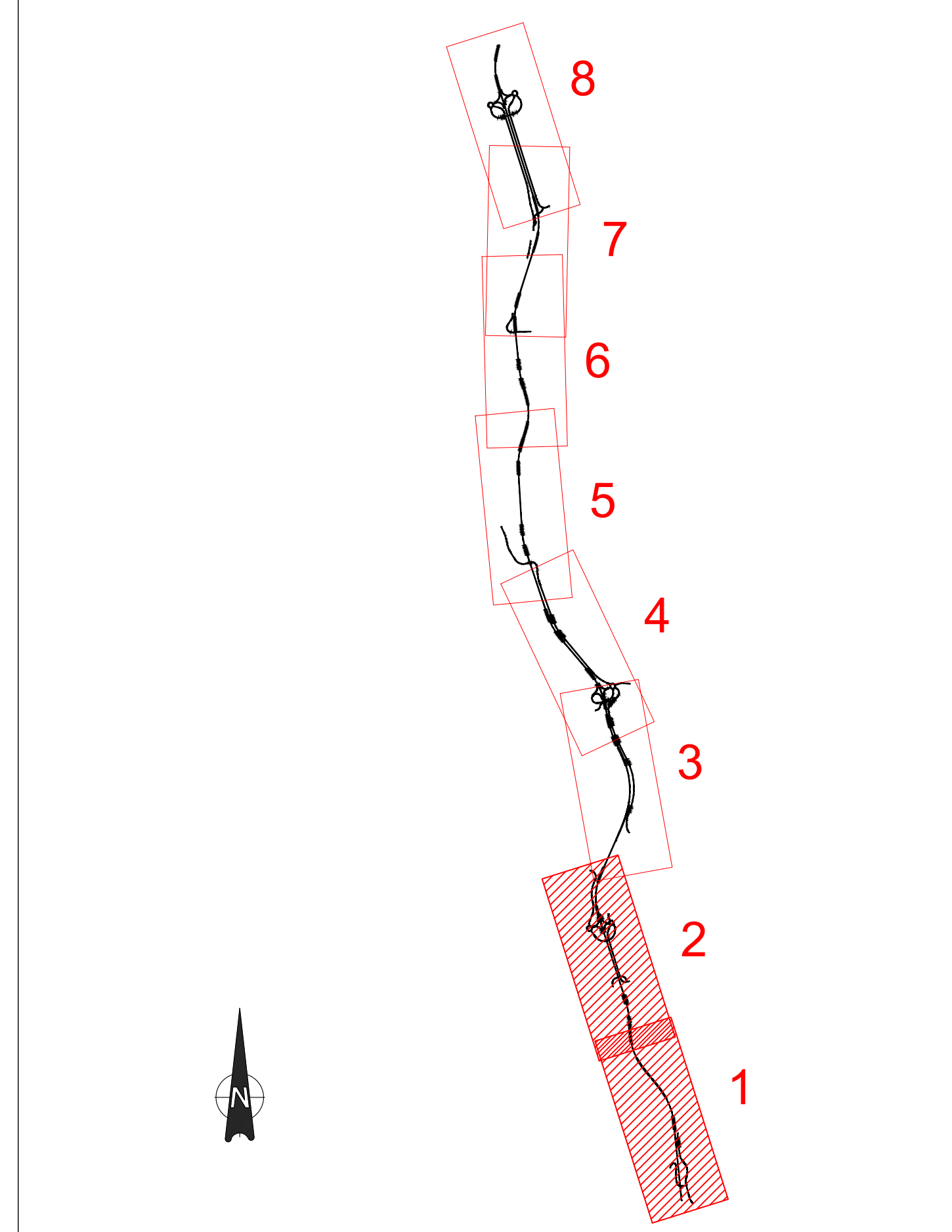


PLANIMETRIA PARTE 1  
SCALA 1:2000



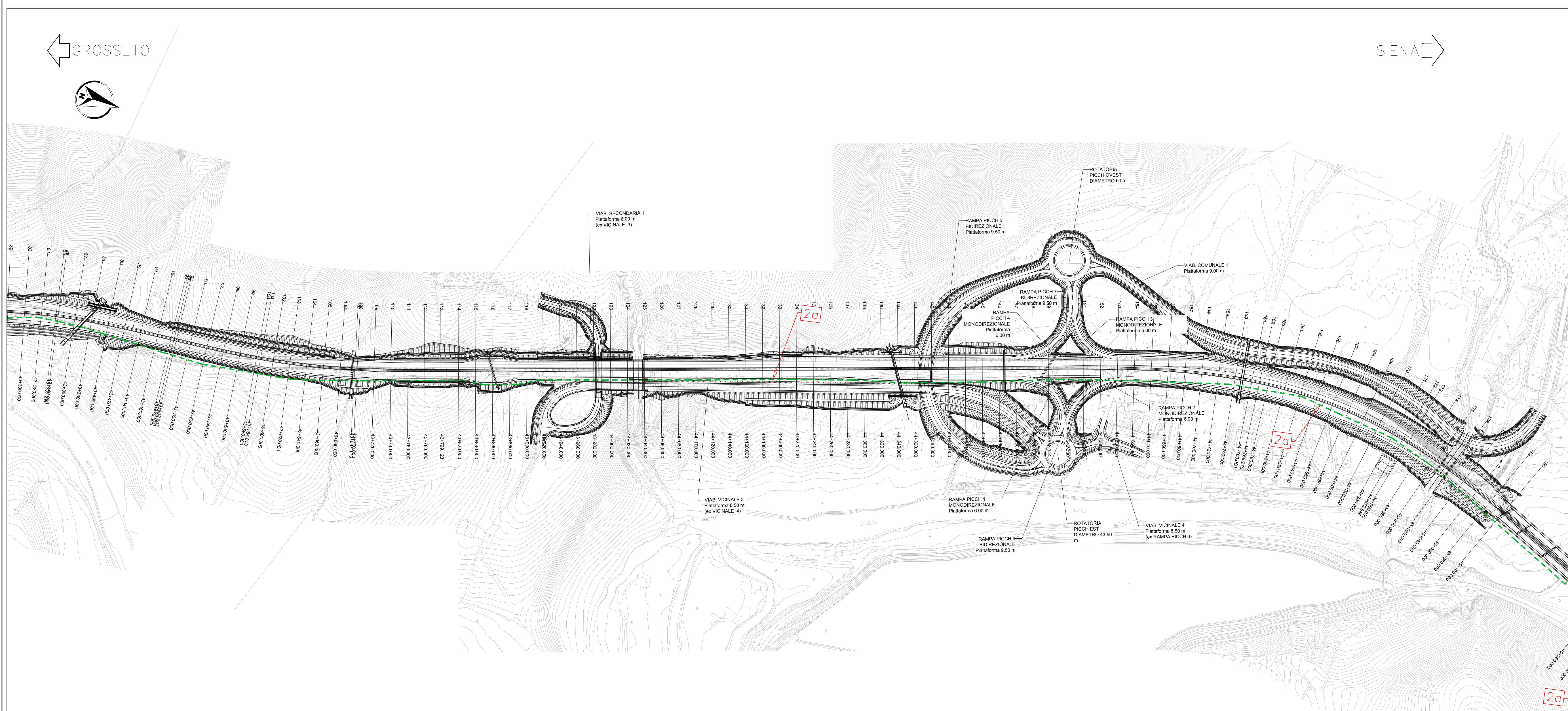
N°Int.	Descrizione Interferenza	Ente Gestore	Posizione	Pk. di progetto	Viabilità
Za	Linea fibra ottica	TELECOM FIBRA	INTERRATA	41+600.00 + 53+120.00	Viabilità Principale

KEY PLAN



LEGENDA	
	LINEA TELECOM FIBRA

PLANIMETRIA PARTE 2  
SCALA 1:2000



**Sanas** GRUPPO FS ITALIANI Direzione Progettazione e Realizzazione Lavori

**ITINERARIO INTERNAZIONALE E78**  
**S.G.C. GROSSETO - FANO**  
ADEGUAMENTO A 4 CORSIE  
NEL TRATTO GROSSETO - SIENA (S.S. 223 "DI PAGANICO")  
DAL KM 41+600 AL KM 53+400 - LOTTO 9

PROGETTO ESECUTIVO COD. F12

PROGETTAZIONE: ATI SINTAGMA - GDG - ICARIA

IL RESPONSABILE DELL'INTEGRAZIONE DELLE PRESTAZIONI SPECIALISTICHE:  
Dott. Ing. Sandro Grassi  
Ordine degli Ingegneri della Prov. di Perugia n° 4351

IL GRUPPO DI PROGETTAZIONE:  
MANDATARIA: SINTAGMA  
MANDANTI: ICARIA

IL PROGETTISTA:  
Dott. Ing. Vittorio Sansone  
Dott. Ing. V. Saffra  
Dott. Ing. A. Santoro  
Dott. Ing. E. Santoro  
Dott. Ing. C. Santoro  
Dott. Ing. S. Scrocca  
Dott. Ing. L. Diani  
Dott. Ing. F. Rambasco  
Dott. Ing. F. Bari Palla

IL GEOLOGO:  
Dott. Geol. Giorgio Campagnoli  
Ordine dei Geologi della Regione Umbra n°128

IL COORDINATORE PER LA SICUREZZA IN FASE DI PROGETTAZIONE:  
Dott. Ing. Filippo Rambasco  
Ordine degli Ingegneri della Prov. di Perugia n° 4351

PROTOCOLLO DATA

**INTERFERENZE**  
Interferenza con sottoservizi TELECOM FIBRA  
Rilievo stato esistente - Tav.1 di 4

CODICE PROGETTO	NOVE FILE	REVISIONE	SCALA:
PROGETTO: DPF1112 E 1801	FILE: 01-03-04-05	A	1:2000
CODICE ELAB.: T001N001INTPV05			

REV.	DESCRIZIONE	DATA	REDATTO	VERIFICATO	APPROVATO
A	Emissione	26/10/2009	A. Giori	F. Rambasco	N. Giori