PLANIMETRIA PARTE 7

SCALA 1:2000

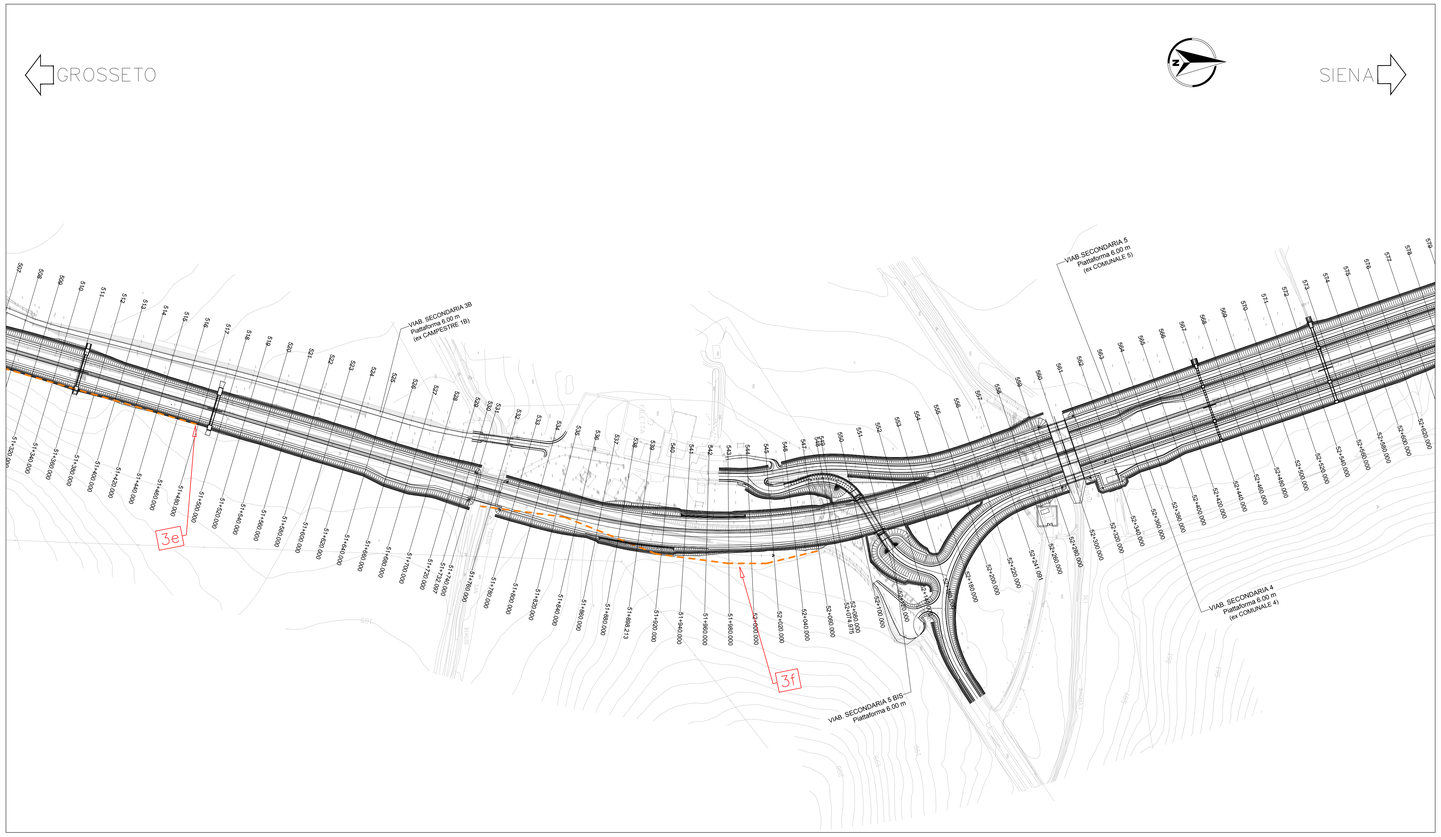

QUADRO RIEPILOGATIVO DELLE INTERFERENZE					
N°Int.	Descrizione Interferenza	Ente Gestore	Posizione	Pk. di progetto	Viabilità
3a	Linea telefonica	TELECOM	AEREA	-	Viabilità Vicinale 1
3b	Linea telefonica	TELECOM	AEREA	43+220.00 ÷ 43+420.00	Viabilità Principale
				43+600.00 ÷ 44+080.00	
				-	Viabilità Vicinale 3
				44+220.00 ÷ 44+340.00	Viabilità Principale
				-	Viabilità Vicinale 3
3c	Linea telefonica	TELECOM	AEREA	-	-
3d	Linea telefonica	TELECOM	AEREA	-	Viabilità Principale
				50+860.00 ÷ 49+740.00	Viabilità Principale
3e	Linea telefonica	TELECOM	AEREA	-	Viabilità Secondaria 3
				50+860.00 ÷ 51+480.00	Viabilità Principale
3f	Linea telefonica	TELECOM	AEREA	51+760.00 ÷ 51+920.00	Viabilità Principale

KEY PLAN

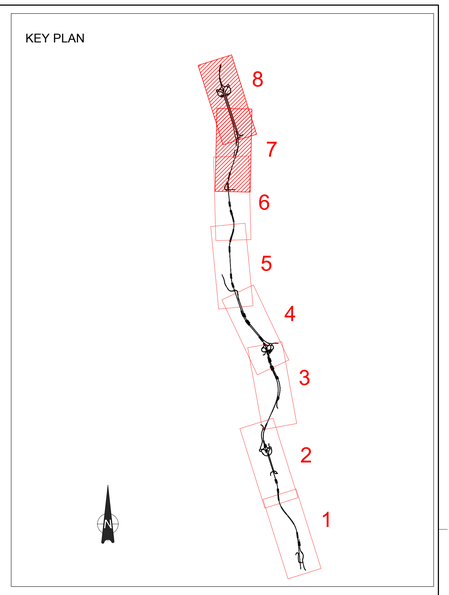

LEGENDA

LINEA TELECOM

PLANIMETRIA PARTE 8

SCALA 1:2000

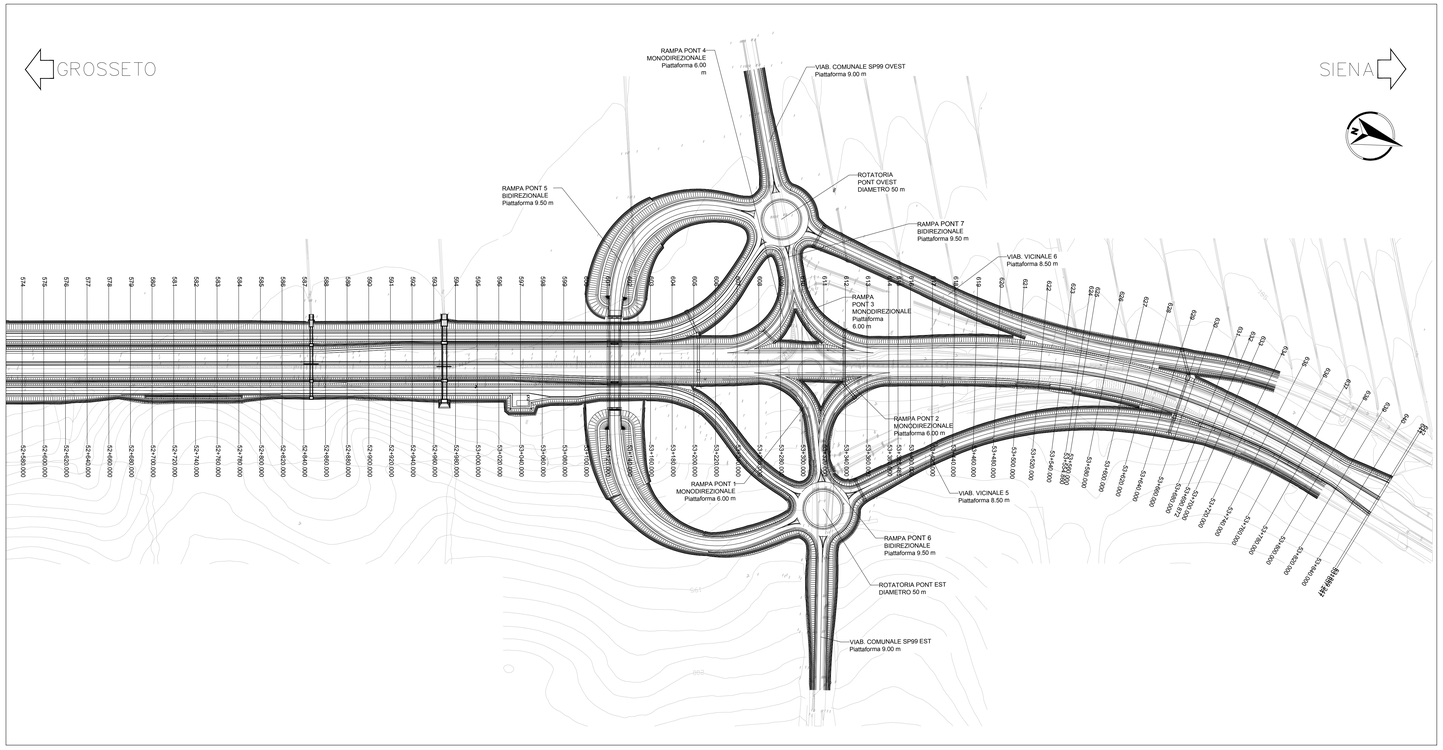

anas
GRUPPO FS ITALIANE

Direzione Progettazione e Realizzazione Lavori

ITINERARIO INTERNAZIONALE E78
S.G.C. GROSSETO - FANO

ADEGUAMENTO A 4 CORSIE

NEL TRATTO GROSSETO - SIENA (S.S. 223 "DI PAGANICO")

DAL KM 41+600 AL KM 53+400 - LOTTO 9

PROGETTO ESECUTIVO

COD. FI2

PROGETTAZIONE: ATI SINTAGMA - GDG - ICARIA

IL RESPONSABILE DELL'INTEGRAZIONE DELLE PRESTAZIONI SPECIALISTICHE:
Dott. Ing. Nando Granieri
Ordine degli Ingegneri della Prov. di Perugia n° A351

IL PROGETTISTA:
Dott. Ing. Vladimiro Rotisciani
Ordine degli Ingegneri della Prov. di Terni n° A376

IL GEOLOGO:
Dott. Geol. Giorgio Cerquiglini
Ordine dei Geologi della Regione Umbria n°108

Il R.U.P.:
Dott. Ing.
Antonio Scalamandrè

IL COORDINATORE PER LA SICUREZZA IN FASE DI PROGETTAZIONE:
Dott. Ing. Filippo Pambianco
Ordine degli Ingegneri della Prov. di Perugia n° A1373

IL GRUPPO DI PROGETTAZIONE:
MANDATARIA:
Sintagma

MANDANTI:
GEOTECHNICAL DESIGN GROUP
ICARIA società di ingegneria

Dott. Ing. N.Granieri	Dott. Ing. D.Carlaccini	Dott. Ing. V.Rotisciani	
Dott.Arch. N.Kamenicky	Dott. Ing. S.Sacconi	Dott. Ing. F.Macchioni	
Dott.Ing. V.Truffini	Dott. Ing. A.Rea	Geom. C.Vaghini	
Dott.Arch. A.Bracchini	Dott. Ing. V.De Gori	Dott. Ing. V.Piunno	
Dott.Ing. F.Durastanti	Dott. Ing. C.Consorti	Dott. Ing. G.Pulli	
Dott. Ing. E.Bartolocci	Geom. F.Dominici	Geom. C.Sugaroni	
Dott. Ing. F.Fabbrocini			
Geom. S.Scopetta			
Dott.Ing. L.Sbrenna			
Dott.Ing. E.Sellari			
Dott.Ing. L.Dinelli			
Dott.Ing. L.Leoni			
Dott.Ing. F.Pambianco			
Dott. Agr. F.Berti Nulli			

PROTOCOLLO | DATA

PREFETTURA DELLA PROVINCIA DI PERUGIA
DOTTORE INGEGNERE NANDO GRANIERI
SEZIONE CIVILE E AMBIENTALE SETTORE PROFESSIONALE SETTORE DELL'INFORMAZIONE
Iscrizione n. 351

ORDINE degli INGEGNERI INGEGNERE Vladimiro ROTISCIANI Sezione A N. A 376 Provincia di TERNI

INTERFERENZE

Interferenza con sottoservizi TELECOM - Rilievo stato esistente - Tav.3 di 3

CODICE PROGETTO (PROGETTO / LIV. PROG. / N. PROG.)	NOME FILE	REVISIONE	SCALA:
DPFI12 E 1801	CODICE ELAB. T00IN00INTPV11 (TOO–INOO–INT–PV11)	A	1:2000

REV.	DESCRIZIONE	DATA	REDATTO	VERIFICATO	APPROVATO
A	Emissione	26/02/2020	A. Cucci	F.Macchioni	N.Granieri