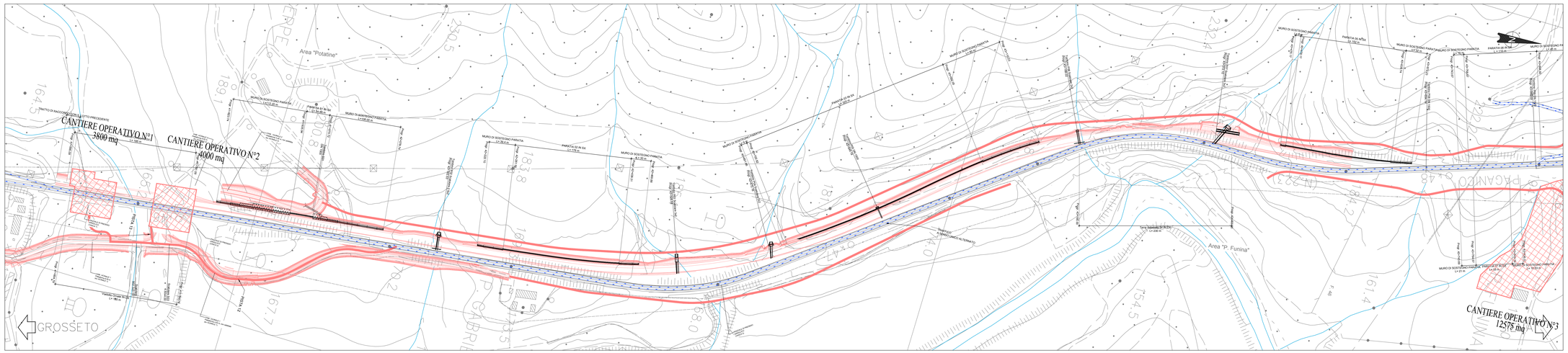

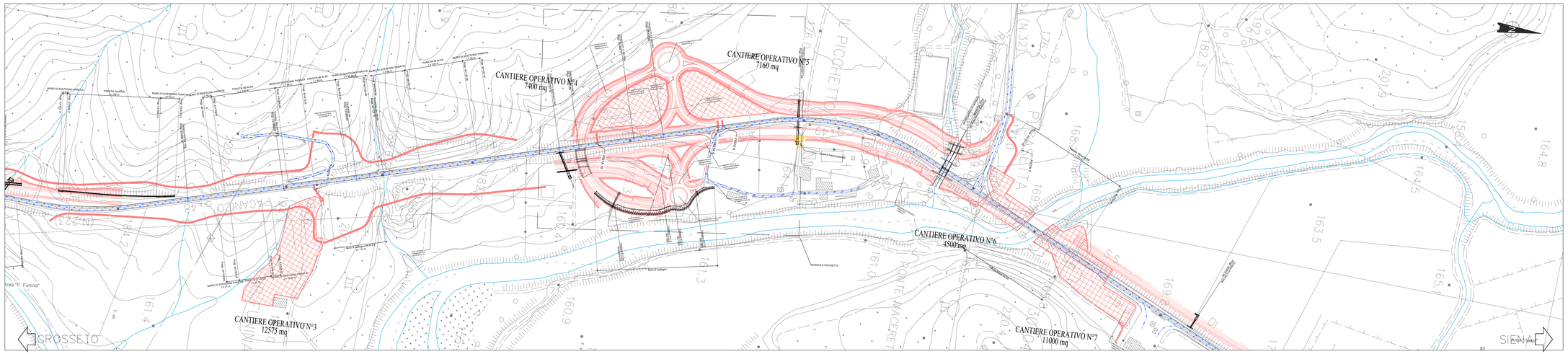

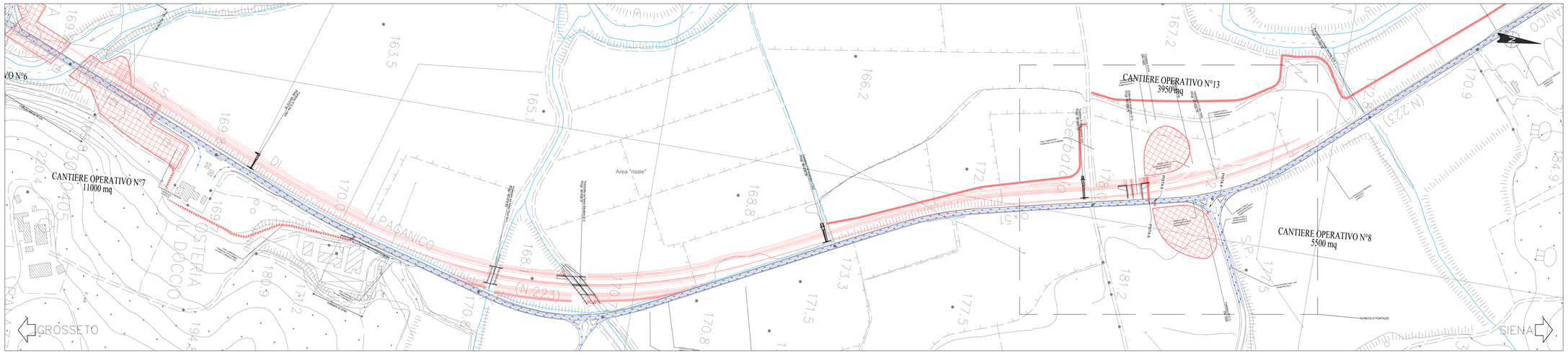

LEGENDA

- Ingombro di progetto - lavori in corso
- Ingombro di progetto - lavori ultimati
- Ingombro viabilità esistente
- Asse di percorrenza del traffico veicolare
- Rampa provvisoria
- DEMOLIZIONE OPERE
- FRESATURA STRADA ESISTENTE PER RIPRISTINO

FASE 0
- Risoluzione interferenze
- Installazione cantiere base
- Installazione cantieri operativi
- Realizzazione piste di cantiere

FASE 1.0

Da inizio lotto a Km 43+600 carreggiata SX
- Asse principale
- Corpo stradale
- Opere in linea muri e paratie (MU01, PA02, PA03, PA05)
- Tombini in sinistra (P02, P03, P04, P05, P06, P07)
- Viabilità collaterali zona "Potatine"
- Viabilità vicinale 2 (parziale)
- Viabilità vicinale 1

Nuovo viadotto su Fosso Ornate carreggiata DX
- pali
- plinti
- spalle
- pile
- assemblaggio campate su carreggiata sx parzialmente realizzata
- varo e completamento

Da Km 43+600 a 44+540
- Tombini in destra (P11)

Svincolo Picchetto da 44+540 A 45+103
- Realizzazione parziale svincolo lato DX
- rampe e rotatorie
- rampa provvisoria
- Sottovia e muri di sostegno (S07)
- Realizzazione parziale svincolo lato SX
- Viabilità comunale 1 (parziale)
- Tombini e sottovia (P12, S08)

Da Km 45+276 a 47+020 carreggiata SX
- Asse principale
- Corpo stradale
- Tombini e ponticelli in sinistra (P13, S11, S12, P15, P16, P17, 213)

Nuovo viadotto su Fiume Merse carreggiata SX
- pali
- plinti spalle
- pile
- assemblaggio campate su carreggiata SX parzialmente realizzata
- varo e completamento

NOTE

Il varo dei cavalcavia sarà eseguito in orario notturno previa chiusura del traffico stradale

anas GRUPPO FS ITALIANE

Direzione Progettazione e Realizzazione Lavori

ITINERARIO INTERNAZIONALE E78
S.G.C. GROSSETO - FANO

ADEGUAMENTO A 4 CORSIE
NEL TRATTO GROSSETO - SIENA (S.S. 223 "DI PAGANICO")
DAL KM 41+600 AL KM 53+400 - LOTTO 9

PROGETTO ESECUTIVO — COD. FI2

PROGETTAZIONE: ATI SINTAGMA - GDG - ICARIA

IL RESPONSABILE DELL'INTEGRAZIONE DELLE PRESTAZIONI SPECIALISTICHE:
Dott. Ing. Nando Granieri
Ordine degli Ingegneri della Prov. di Perugia n° A351

IL PROGETTISTA:
Dott. Ing. Vladimiro Rotticciani
Ordine degli Ingegneri della Prov. di Terni n° A376

IL GEOLOGO:
Dott. Geol. Giorgio Cerquiglini
Ordine dei Geologi della Regione Umbria n°108

IL R.U.P.:
Arch. Ing.
Antonio Scalamandrè

IL COORDINATORE PER LA SICUREZZA IN FASE DI PROGETTAZIONE:
Dott. Ing. Filippo Pambianco
Ordine degli Ingegneri della Prov. di Perugia n° A1373

PROTOCOLLO — DATA:

IL GRUPPO DI PROGETTAZIONE:
MANDATARIA: Sintagma
MANDANTI: GEOTECHNICAL DESIGN GROUP; ICARIA società di ingegneria

Dott. Ing. N.Granieri	Dott. Ing. D.Carlaccini	Dott. Ing. V.Rotticciani	
Dott.Arch. N.Kamenicky	Dott. Ing. S.Sacconi	Dott. Ing. F.Macchioni	
Dott. Ing. A.Bracchi	Dott. Ing. M.Bini	Dott. Ing. L.Leoni	
Dott. Ing. F.Durastanti	Dott. Ing. G.Del Gyn	Dott. Ing. S.Pisanò	
Dott. Ing. E.Bartolucci	Dott. Ing. C.Consorti	Dott. Ing. G.Puliti	
Dott.Geol. G.Cerquiglini	Dott. Ing. F.Domino	Geom. C.Sugarelli	
Dott. Ing. A.Scalamandrè	Geom.		
Dott. Ing. S.Sbrenna			
Dott. Ing. E.Stefani			
Dott. Ing. F.Bini			
Dott. Ing. L.Xiani			
Dott. Ing. F.Pambianco			
Dott.Agr. M.Pambianco			

ORDINE DEGLI INGEGNERI DELLA PROVINCIA DI PERUGIA — INGEGNERE RAUDO GRANIERI — SEZIONE A — SETTORE INDUSTRIALE — SETTORE CIVILE E AMBIENTALE — SETTORE DELL'INFORMAZIONE — ISCRIZIONE N° 1

ORDINE DEGLI INGEGNERI — INGEGNERE VLADIMIRO ROTTICCIANI — ISCRIZIONE N° 376 — Sez. A — Settore A — Settore B

CANTIERIZZAZIONE E FASI COSTRUTTIVE

Fasi esecutive e gestione del traffico - Fase 1.0 - Tav. 1 di 2

CODICE PROGETTO	NOME FILE	REVISIONE	SCALA:
PROGETTO: DPFI12 — LIV. PROG.: E — N. PROG.: 1801	700-CAD0-CAN-PE01 — CODICE ELAB.: T00CA00CANPE01	A	1:2000

REV.	DESCRIZIONE	DATA	REDATTO	VERIFICATO	APPROVATO
A	Emissione	28/02/2020	P.Spaccini	F.Macchioni	N.Granieri