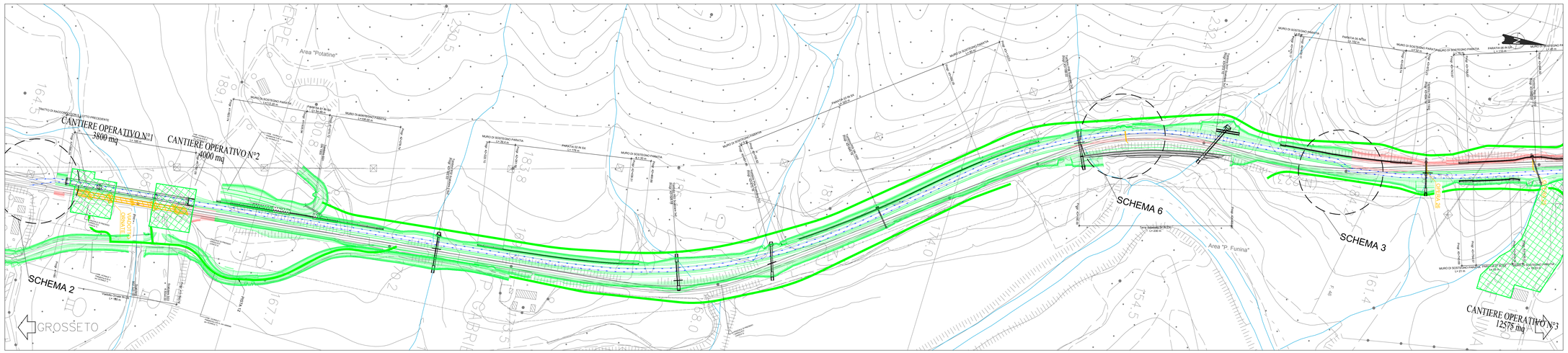

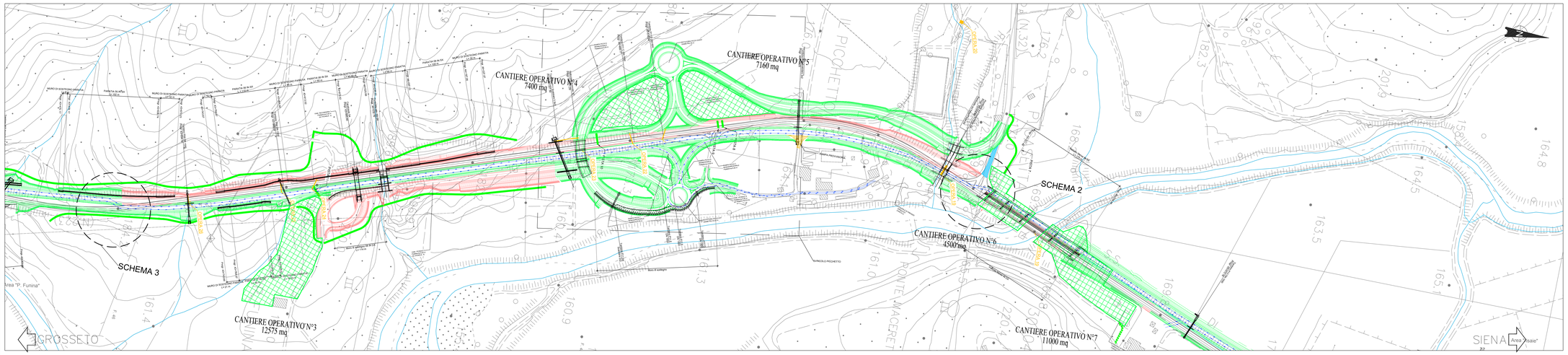

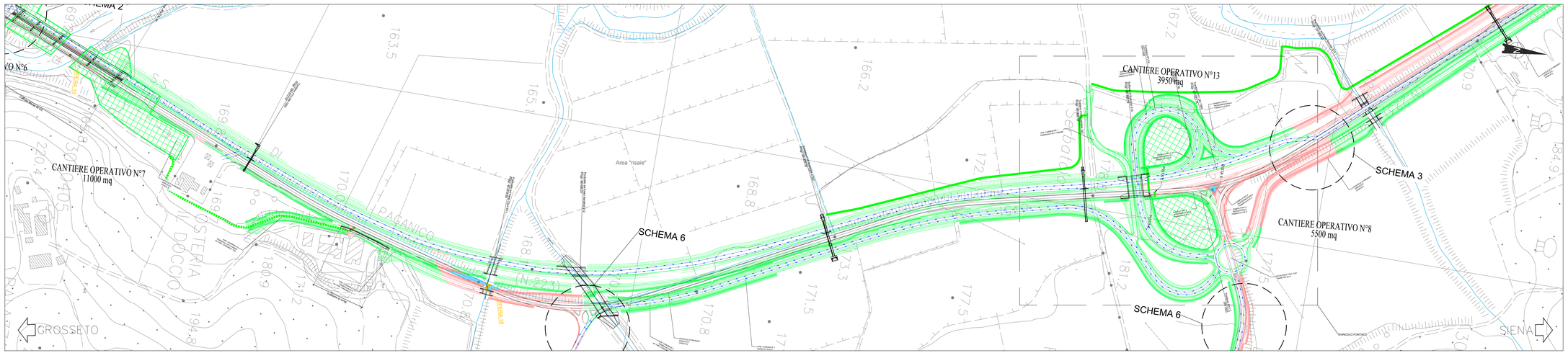

LEGENDA

- Ingombro di progetto - lavori in corso
- Ingombro di progetto - lavori ultimati
- Ingombro viabilità esistente
- Asse di percorrenza del traffico veicolare
- Rampa provvisoria
- DEMOLIZIONE OPERE
- FRESATURA STRADA ESISTENTE PER RIPRISTINO

FASE 3.0

Da inizio letto a Km 43+276 carreggiata DX
Nuovo viadotto su Fosso Ornate
- demolizione viadotto esistente : impalcato ed elevazioni
- pali
- plinti
- spalle
- pile
- assemblaggio campate su carreggiata dx esistente o realizzata
- varo e completamento

Da Km 43+600 a 45+276 carreggiata SX
- Tombini, ponticelli, parate e muri (P08, P09, P11, S06, MU08, PA07, PA09)
- Viabilità vicinale 3

Da Km 45+276 a 47+020 carreggiata DX
- Completamento viabilità comunale 2 e parti di carreggiata in DX

Nuovo viadotto sul Fiume Merse carreggiata DX
- demolizione viadotto esistente : impalcato ed elevazioni
- pali
- plinti
- spalle
- pile
- assemblaggio campate su carreggiata sx parzialmente realizzata
- varo e completamento

Svincolo Fontazzi da Km 46+800 a 47+100
Realizzazione parziale svincolo, lato DX
- Completamento rampe e rotatorie
- Completamento Viabilità vicinale SP33

Da Km 47+020 a 49+700
Asse principale
- Corpo stradale in SX fino a Km 50+313
- Opere in linea - Muri e paratie (MU12, PA14, PA11, PA13, PA15)
- Tombini, ponticelli (P18, S14, S15, P19, P20, P22, P23)

Da Km 49+700 a 52+000
Asse principale
- Corpo stradale in DX da Km 49+700 a 52+000
- Opere in linea (MU 17, MU18)
- Tombini, ponticelli (P23, S17, P24, P25, P26, P27, P28, S20)

Da Km 52+000 a fine intervento carreggiata DX
Asse principale
- Corpo stradale
- Viabilità secondaria 5 e 5bis
- Tombini e scatolari (S21,-22, P29, P30, P31, P32)

Svincolo Ponticini da Km 53+100 a 53+300
Realizzazione parziale svincolo lato SX
- Rampe e rotatorie (parziale)
- Viabilita vicinale 5
- Viabilità vicinale 6 (parziale)
- Viabilità comunale SP99 OVEST
- Opere in linea (muro di controripa)

NOTE

Il varo dei cavalcavia sarà eseguito in orario notturno previa chiusura del traffico stradale

anas
GRUPPO FS ITALIANE

Direzione Progettazione e Realizzazione Lavori

ITINERARIO INTERNAZIONALE E78
S.G.C. GROSSETO - FANO

ADEGUAMENTO A 4 CORSIE
NEL TRATTO GROSSETO - SIENA (S.S. 223 "DI PAGANICO")
DAL KM 41+600 AL KM 53+400 - LOTTO 9

PROGETTO ESECUTIVO — COD. FI2

PROGETTAZIONE: ATI SINTAGMA - GDG - ICARIA

IL RESPONSABILE DELL'INTEGRAZIONE DELLE PRESTAZIONI SPECIALISTICHE:
Dott. Ing. Nando Granieri
Ordine degli Ingegneri della Prov. di Perugia n° A351

IL PROGETTISTA:
Dott. Ing. Vladimiro Rotticciani
Ordine degli Ingegneri della Prov. di Terni n° A376

IL GEOLOGO:
Dott. Geol. Giorgio Cerquiglini
Ordine dei Geologi della Regione Umbria n°108

IL R.U.P.:
Arch. Ing.
Antonio Scalamandrè

IL COORDINATORE PER LA SICUREZZA IN FASE DI PROGETTAZIONE:
Dott. Ing. Filippo Pambianco
Ordine degli Ingegneri della Prov. di Perugia n° A1373

PROTOCOLLO — DATA:

IL GRUPPO DI PROGETTAZIONE:
MANDATARIA: Sintagma
MANDANTI: GEOTECHNICAL DESIGN GROUP; ICARIA società di ingegneria

Dott. Ing. N.Granieri	Dott. Ing. D.Carlaccini	Dott. Ing. V.Rotticciani	
Dott.Arch. N.Kamenicky	Dott. Ing. S.Sacconi	Dott. Ing. F.Macchioni	
Dott. Ing. A.Bracchi	Dott. Ing. M.Bini	Dott. Ing. A.Pambianco	
Dott. Ing. A.Bruschkov	Dott. Ing. G.De Sanctis	Dott. Ing. S.Phanhos	
Dott. Ing. P.Durastanti	Dott. Ing. C.Consorti	Dott. Ing. G.Pulli	
Dott. Ing. E.Bartolucci	Geom. F.Dominici	Geom. C.Sugaroni	
Dott. Geol. G.Cerquiglini			
Dott. Ing. A.Scalamandrè			
Dott. Ing. L.Sbrenna			
Dott. Ing. E.Stefani			
Dott. Ing. F.Bucci			
Dott. Ing. L.Xiani			
Dott. Ing. F.Pambianco			
Dott. Ing. M.Fiorucci			

VISTO DEL PROGETTISTA
Dott. Ing. Vladimiro ROTICCIANI
Ordine degli Ingegneri della Provincia di Terni n. 376

VISTO DEL RESPONSABILE DELL'INTEGRAZIONE DELLE PRESTAZIONI SPECIALISTICHE
Dott. Ing. NANDO GRANIERI
Ordine degli Ingegneri della Provincia di Perugia n. 351

CANTIERIZZAZIONE E FASI COSTRUTTIVE

Fasi esecutive e gestione del traffico - Fase 3.0 - Tav. 1 di 2

CODICE PROGETTO: PROGETTO	LIV. PROG.	N. PROG.	NOME FILE: T00-CA00-CAN-PE05	REVISIONE	SCALA:
DPFI12	E	1801	CODICE ELAB.: T00CA00CANPE05	A	1:2000

REV.	DESCRIZIONE	DATA	REDATTO	VERIFICATO	APPROVATO
A	Emissione	28/02/2020	P.Spaccini	F.Macchioni	N.Granieri