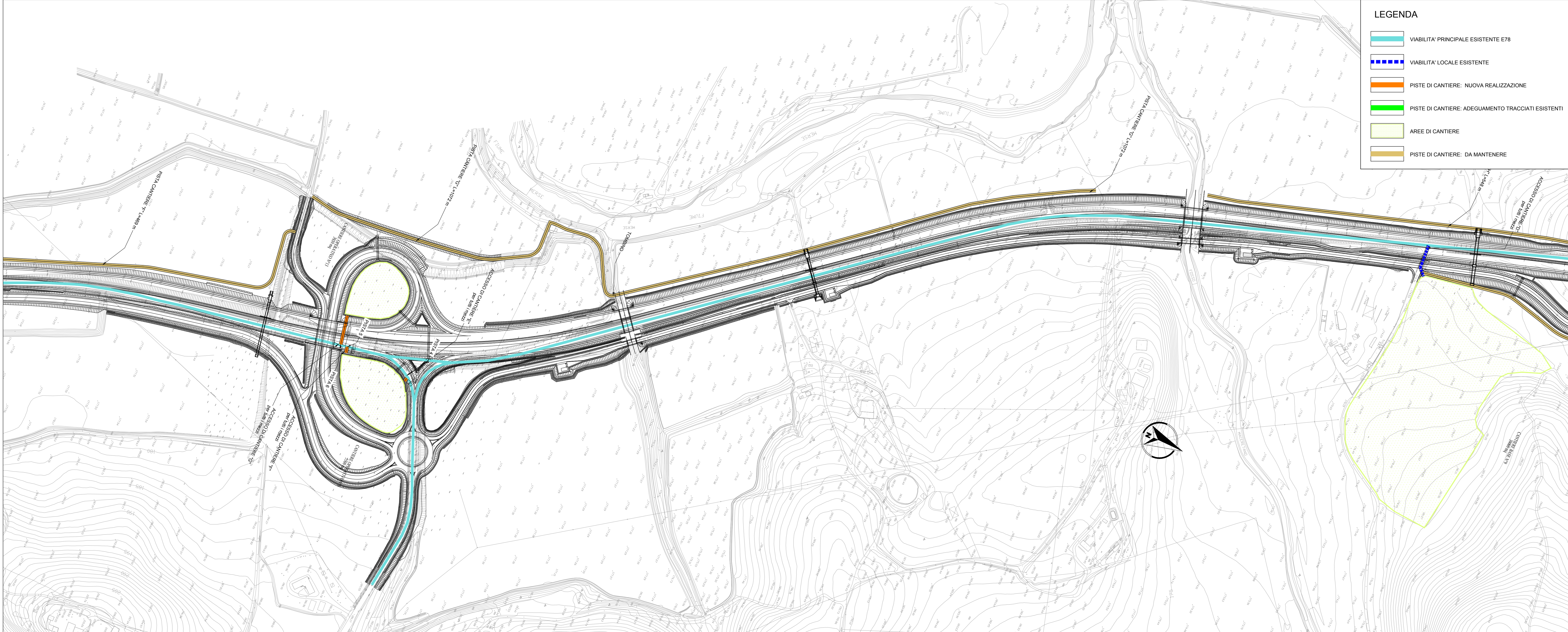


PLANIMETRIA DI PROGETTO - TRATTO 3
SCALA 1:2000

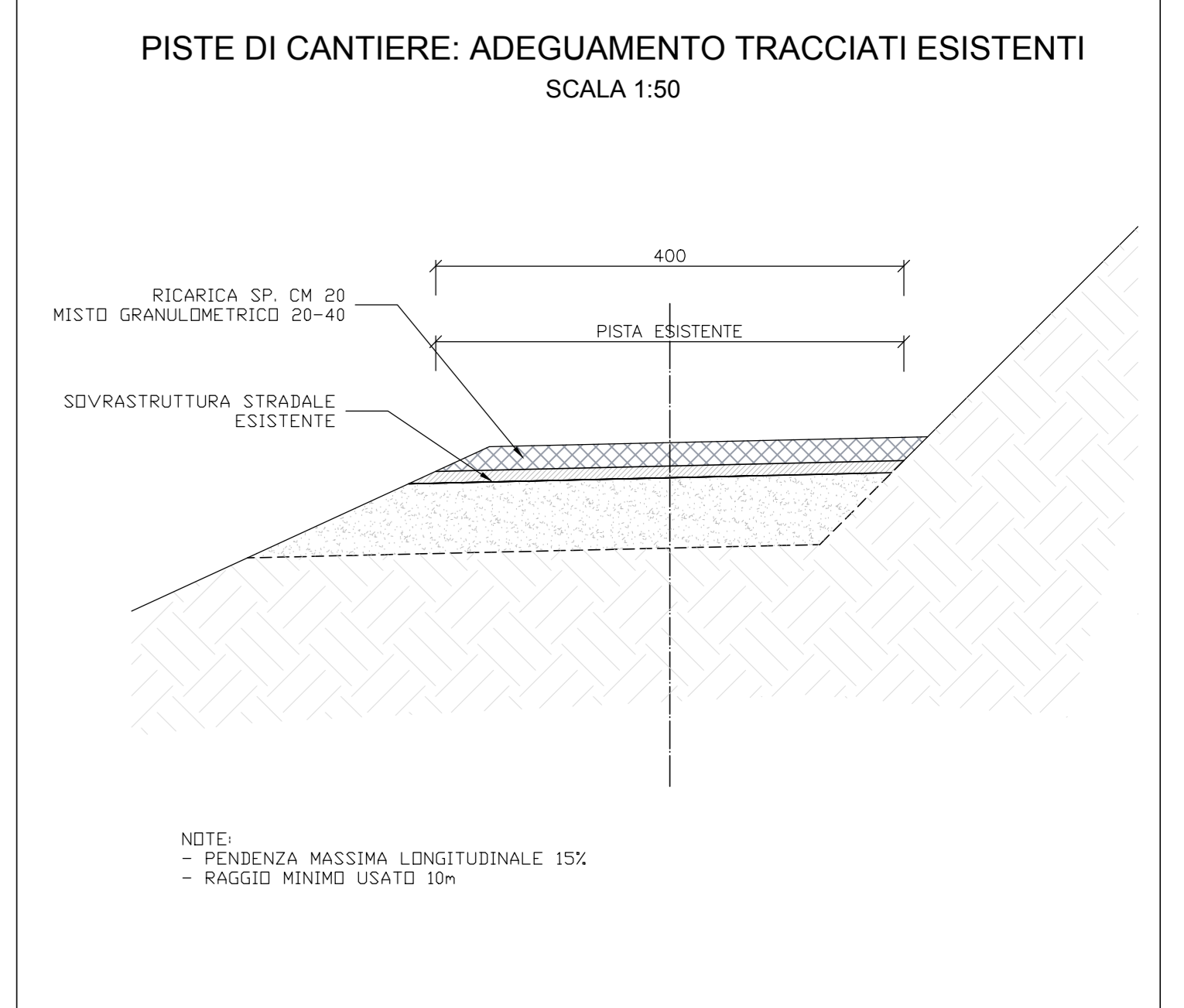
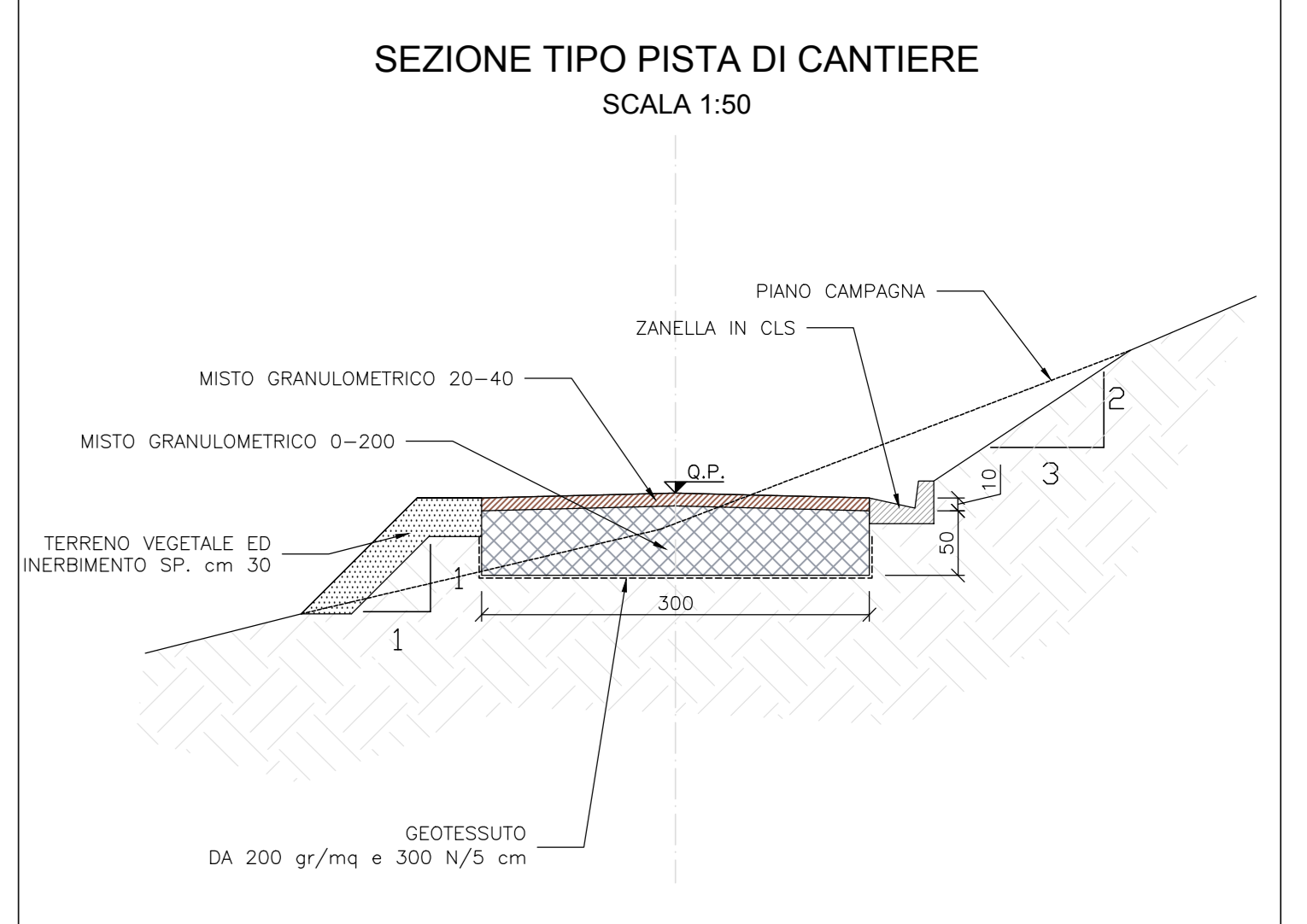
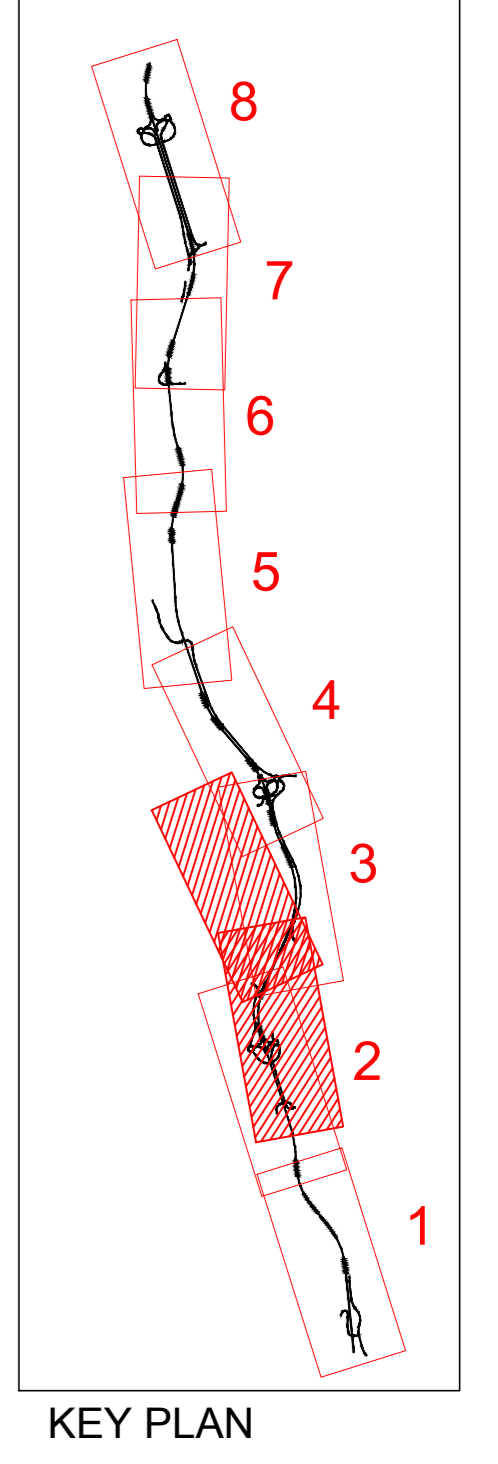


PLANIMETRIA DI PROGETTO - TRATTO 4
SCALA 1:2000



LEGENDA

- VIABILITA' PRINCIPALE ESISTENTE E78
- VIABILITA' LOCALE ESISTENTE
- PISTE DI CANTIERE: NUOVA REALIZZAZIONE
- PISTE DI CANTIERE: ADEGUAMENTO TRACCIATI ESISTENTI
- AREE DI CANTIERE
- PISTE DI CANTIERE: DA MANTENERE



Sanas
GRUPPO FS ITALIANE

Direzione Progettazione e Realizzazione Lavori

ITINERARIO INTERNAZIONALE E78
S.G.C. GROSSETO - FANO
ADEGUAMENTO A 4 CORSIE
NEL TRATTO GROSSETO - SIENA (S.S. 223 "DI PAGANICO")
DAL KM 41+600 AL KM 53+400 - LOTTO 9

PROGETTO ESECUTIVO COD. F12

PROGETTAZIONE: ATI SINTAGMA - GDG - ICARIA

IL RESPONSABILE DELL'INTEGRAZIONE DELLE PRESTAZIONI SPECIALISTICHE:
Dot. Ing. Riccardo Grassano
Ordine degli Ingegneri della Prov. di Perugia n° A351

IL GRUPPO DI PROGETTAZIONE:
SINTAGMA - GEOTECNICA - ICARIA

PROGETTISTA:
Dot. Ing. Vladimir Rotiscian
Ordine degli Ingegneri della Prov. di Terni n° A376

IL GEOLOGO:
Dot. Geol. Giorgio Compagnini
Ordine dei Geologi della Regione Umbria n°108

IL R.U.P.:
Dot. Ing. Filippo Frattolero
Ordine degli Ingegneri della Prov. di Perugia n° A373

IL COORDINATORE PER LA SICUREZZA IN FASE DI PROGETTAZIONE:
Dot. Ing. Riccardo Grassano
Ordine degli Ingegneri della Prov. di Perugia n° A373

PROTOCOLLO DATA

CANTIERIZZAZIONE E FASI COSTRUTTIVE
Planimetria viabilità di cantiere - Tav. 2 di 4

CODICE PROGETTO	LV. PROJ.	N. PROJ.	NOME FILE	REVISIONE	SCALA:
DPP112	E	1801	700-CA00-CAN-F12A	A	1:2000
CODICE ELAB.			T00CA00CANPL04		

REV.	DESCRIZIONE	DATA	REDATTO	VERIFICATO	APPROVATO
A	Emissione	26/02/2009	F. Grassano	F. Grassano	A. Grassano