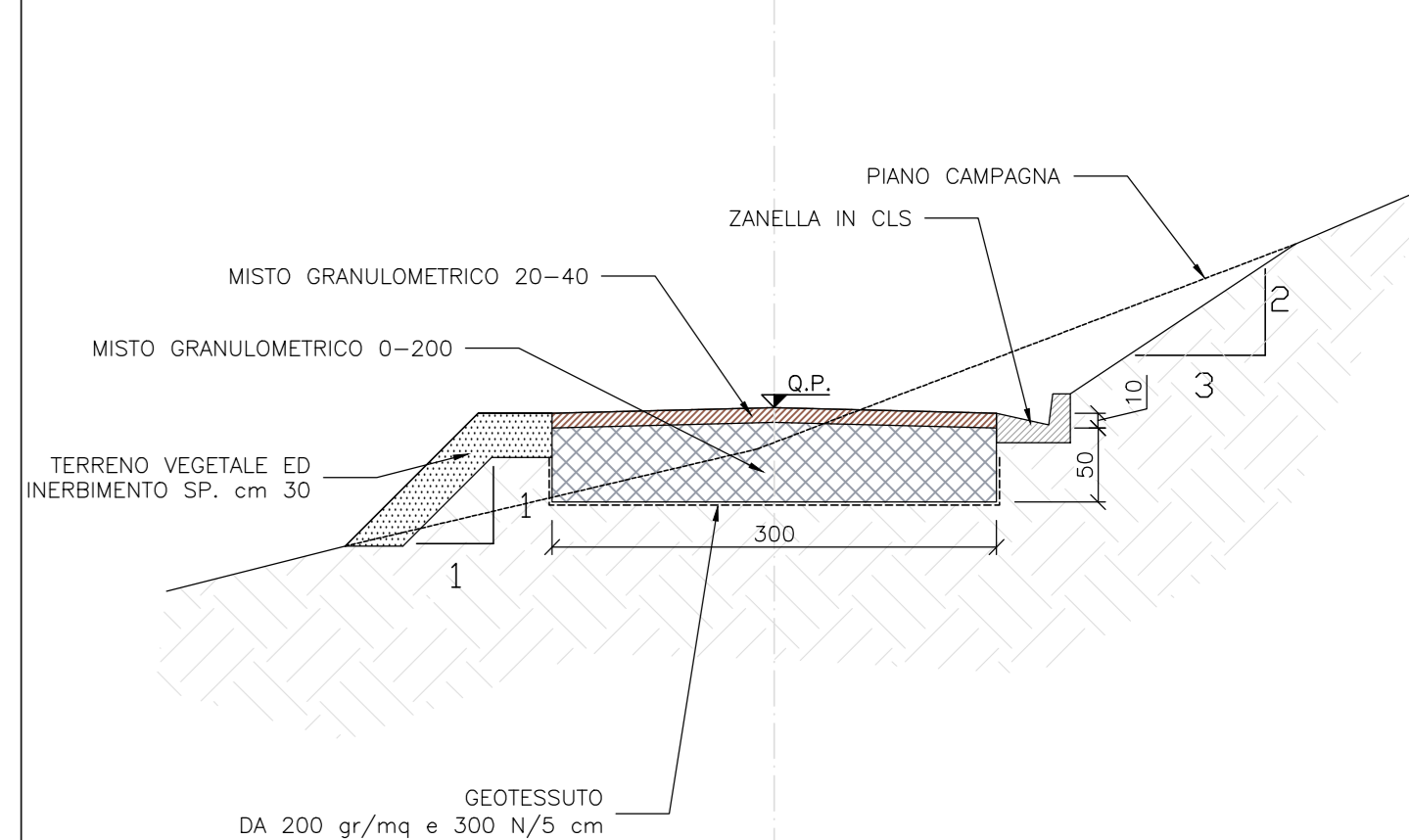
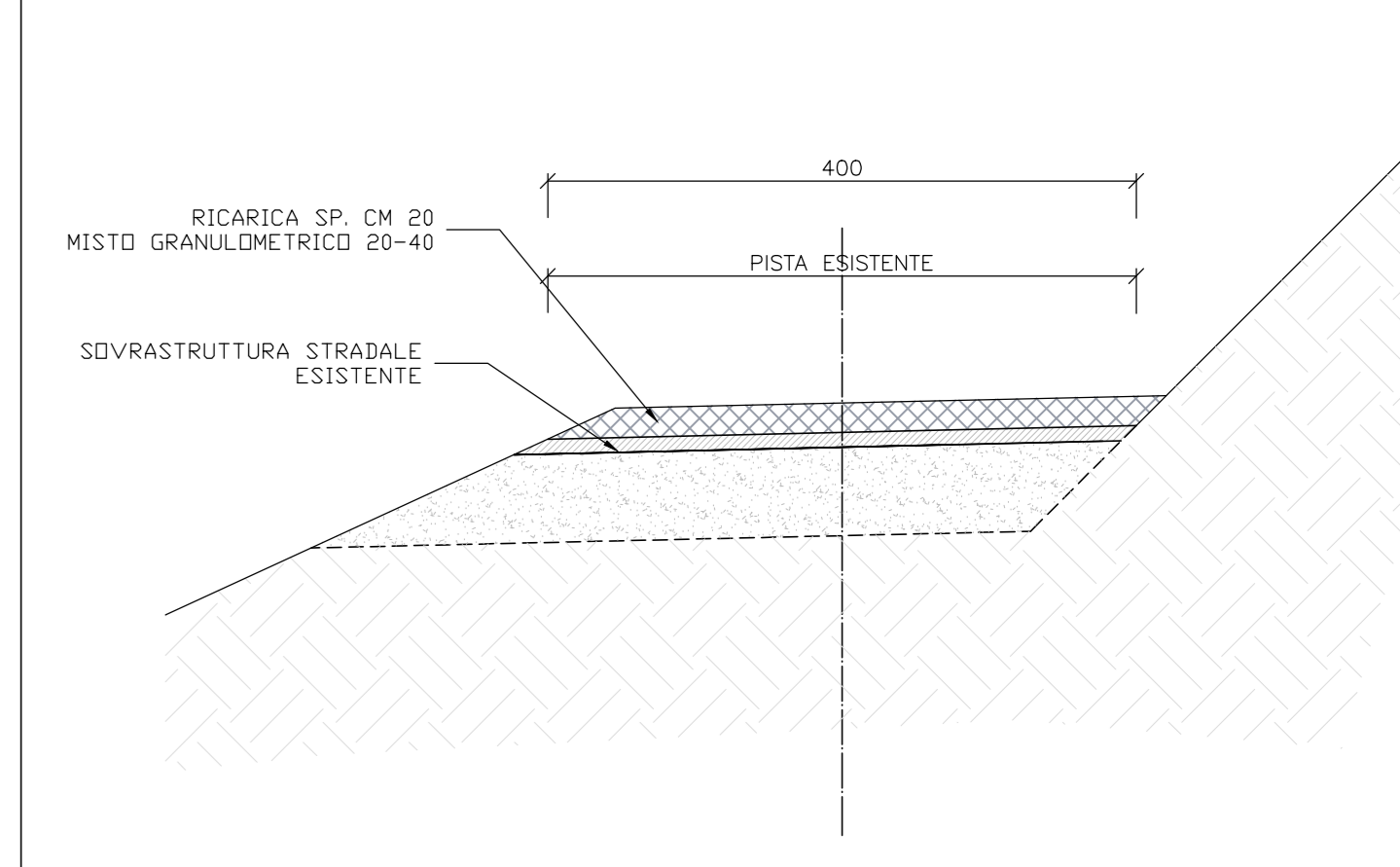


KEY PLAN

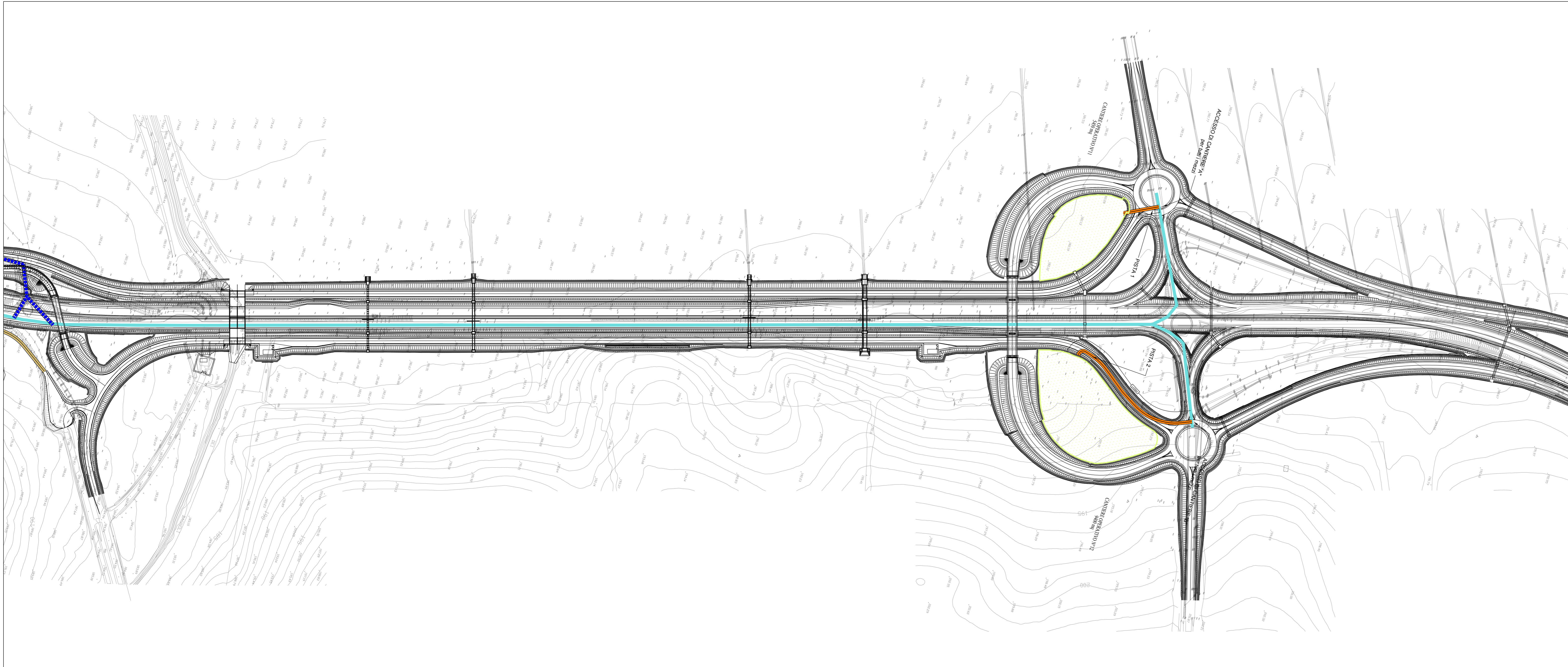
SEZIONE TIPO PISTA DI CANTIERE  
SCALA 1:50



PISTE DI CANTIERE: ADEGUAMENTO TRACCIATI ESISTENTI  
SCALA 1:50



NOTE:  
- PENDENZA MASSIMA LONGITUDINALE 15%  
- RAGGIO MINIMO USATO 10m



- LEGENDA**
- VIABILITA' PRINCIPALE ESISTENTE E78
  - - - VIABILITA' LOCALE ESISTENTE
  - PISTE DI CANTIERE: NUOVA REALIZZAZIONE
  - PISTE DI CANTIERE: ADEGUAMENTO TRACCIATI ESISTENTI
  - AREE DI CANTIERE
  - PISTE DI CANTIERE: DA MANTENERE



*Direzione Progettazione e Realizzazione Lavori*

**ITINERARIO INTERNAZIONALE E78**  
**S.G.C. GROSSETO - FANO**  
ADEGUAMENTO A 4 CORSIE  
NEL TRATTO GROSSETO - SIENA (S.S. 223 "DI PAGANICO")  
DAL KM 41+600 AL KM 53+400 - LOTTO 9

PROGETTO ESECUTIVO COD. F12

PROGETTAZIONE: ATI SINTAGMA - GDG - ICARIA

<p>IL RESPONSABILE DELL'INTEGRAZIONE DELLE PRESTAZIONI SPECIALISTICHE:</p> <p>Dot. Ing. Nando Granati Ordine degli Ingegneri della Prov. di Perugia n° A351</p> <p>IL PROGETTISTA:</p> <p>Dot. Ing. Vladimiro Rotisciani Ordine degli Ingegneri della Prov. di Terni n° A376</p> <p>IL GEOLOGO:</p> <p>Dot. Geol. Giorgio Compagnini Ordine dei Geologi della Regione Umbria n°108</p> <p>IL R.U.P.:</p> <p>Dot. Ing. Filippo Ferraraccio Ordine degli Ingegneri della Prov. di Perugia n° A3373</p> <p>PROTOCOLLO _____ DATA _____</p>	<p>IL GRUPPO DI PROGETTAZIONE:</p> <p>MANDATARI: <b>Sintagma</b>, <b>GEOTECHNICAL GROUP</b>, <b>ICARIA</b></p> <table border="0" style="width: 100%; font-size: x-small;"> <tr> <td>Dot. Ing. N. Granati</td> <td>Dot. Ing. D. Caraccioli</td> <td>Dot. Ing. V. Rotisciani</td> </tr> <tr> <td>Dot. Ing. N. Granati</td> <td>Dot. Ing. S. Baccioni</td> <td>Dot. Ing. F. Marchetti</td> </tr> <tr> <td>Dot. Ing. A. Stacchini</td> <td>Dot. Ing. V. De Gori</td> <td>Dot. Ing. G. Rotisciani</td> </tr> <tr> <td>Dot. Ing. F. Santarelli</td> <td>Dot. Ing. C. Conors</td> <td>Dot. Ing. G. Rotisciani</td> </tr> <tr> <td>Dot. Ing. E. Santarelli</td> <td>Geom. F. Dominici</td> <td>Geom. G. Sgarbini</td> </tr> </table> <p>IL COORDINATORE PER LA SICUREZZA IN FASE DI PROGETTAZIONE:</p> <p>Dot. Ing. Filippo Ferraraccio Ordine degli Ingegneri della Prov. di Perugia n° A3373</p> <p>PROTOCOLLO _____ DATA _____</p>	Dot. Ing. N. Granati	Dot. Ing. D. Caraccioli	Dot. Ing. V. Rotisciani	Dot. Ing. N. Granati	Dot. Ing. S. Baccioni	Dot. Ing. F. Marchetti	Dot. Ing. A. Stacchini	Dot. Ing. V. De Gori	Dot. Ing. G. Rotisciani	Dot. Ing. F. Santarelli	Dot. Ing. C. Conors	Dot. Ing. G. Rotisciani	Dot. Ing. E. Santarelli	Geom. F. Dominici	Geom. G. Sgarbini
Dot. Ing. N. Granati	Dot. Ing. D. Caraccioli	Dot. Ing. V. Rotisciani														
Dot. Ing. N. Granati	Dot. Ing. S. Baccioni	Dot. Ing. F. Marchetti														
Dot. Ing. A. Stacchini	Dot. Ing. V. De Gori	Dot. Ing. G. Rotisciani														
Dot. Ing. F. Santarelli	Dot. Ing. C. Conors	Dot. Ing. G. Rotisciani														
Dot. Ing. E. Santarelli	Geom. F. Dominici	Geom. G. Sgarbini														

**CANTIERIZZAZIONE E FASI COSTRUTTIVE**  
Planimetria viabilità di cantiere - Tav. 4 di 4

CODICE PROGETTO		NOME FILE		REVISIONE	SCALA:
PROGETTO	LV. PROJ. N. PROJ.	700-C400-CAN-PL28			
D P F I 1 2	E 1 8 0 1	T 0 0 C 4 0 0 C A N P L 0 6		A	1:2000
A		Emissione	26/02/2009	P. Granati	F. Ferraraccio
REV.	DESCRIZIONE	DATA	REDATTO	VERIFICATO	APPROVATO