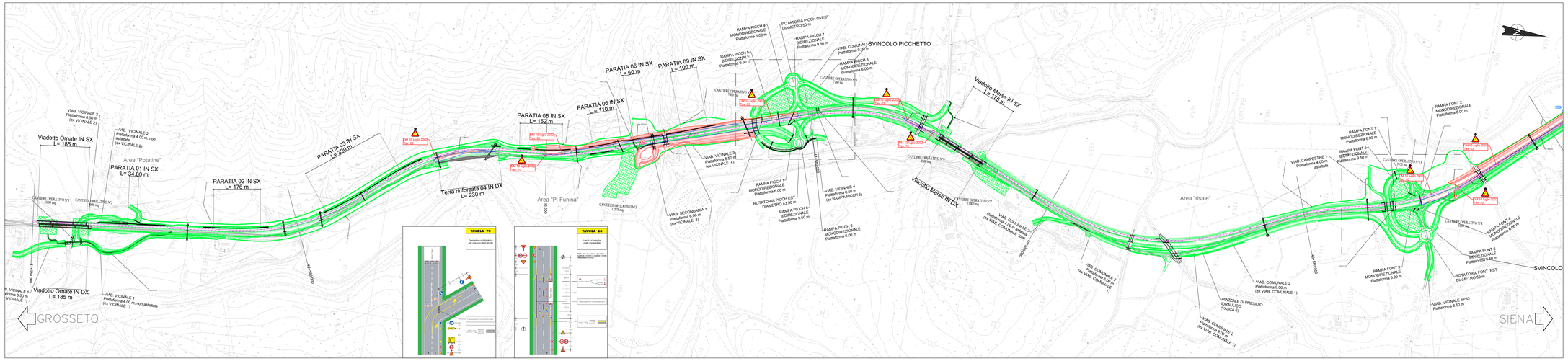

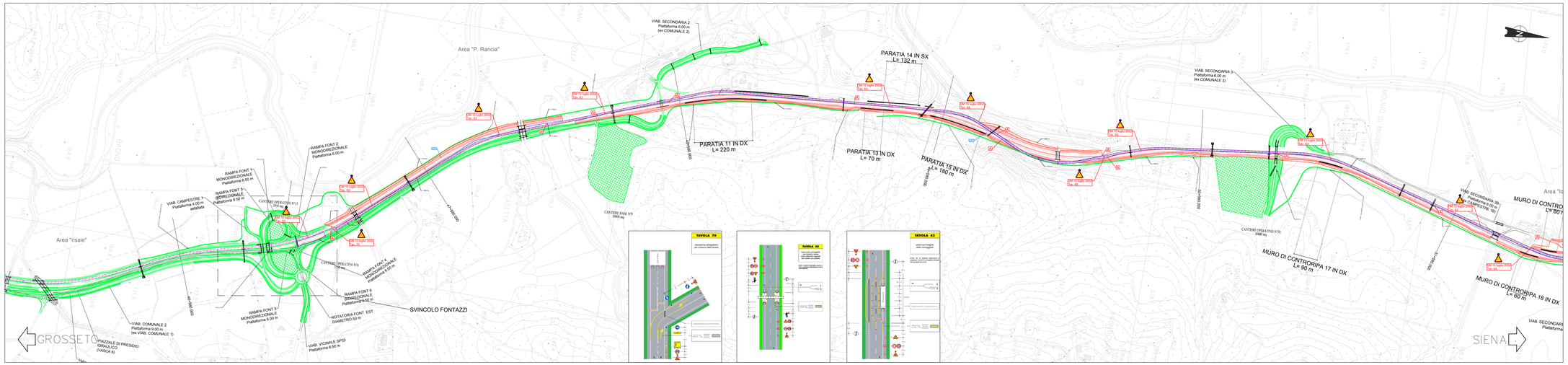

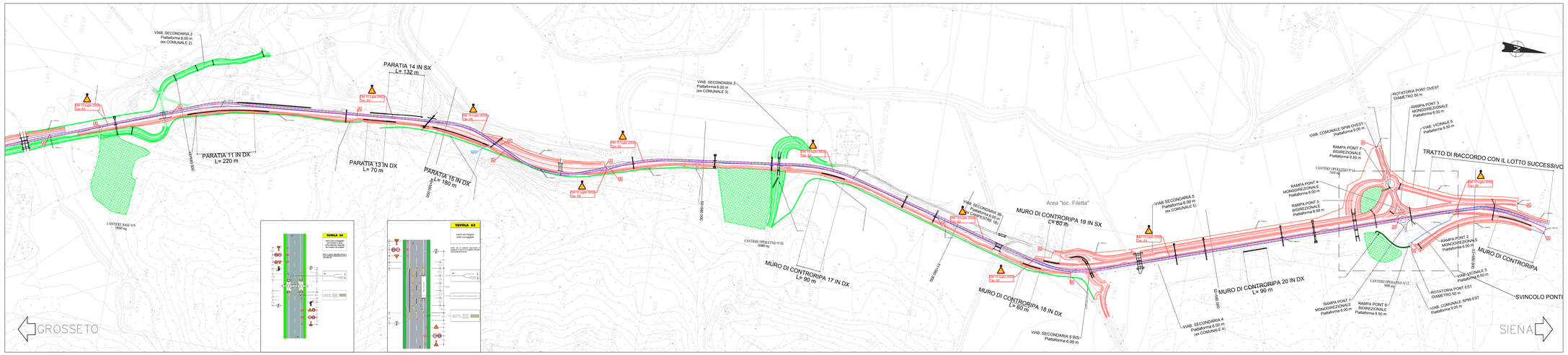

LEGENDA

- Ingombro di progetto - lavori in corso
- Ingombro di progetto - lavori ultimati
- Ingombro viabilità esistente
- Asse di percorrenza del traffico veicolare

USC — Linea di Servizio Cantiere: ROS Rete prefabbricato; R/C chiuso

A — Accesso di cantiere

Codifica recinzioni e delimitazioni

- RECINZIONE DI CANTIERE TIPO 3 Pareti in ferro a rete PVC h. 1.50 metri — LITOMURO / SECURIT
- RECINZIONE DI CANTIERE TIPO 3 Pareti in ferro a rete PVC h. 1.50 metri sormontate mini elettrosaldata e rete in polietilene arancione — LITOMURO / SECURIT

Dettagli recinzioni:
Lunghezza recinzione tipo 5 necessaria in questa fase = 9220 m
Lunghezza recinzione tipo 3 necessaria in questa fase = 9690 m

FASE 3.0

- Tratto da inizio intervento a Km 43+580: traffico su nuova carreggiata sx
- Tratto da Km 43+580 a Km 45+000: deviazione traffico su nuova carreggiata dx

Nuovo viadotto su Fosso Ornate - carreggiata destra
- demolizione viadotto esistente : impalcato ed elevazioni
- pali
- plinti
- spalle
- pile
- assemblaggio campate su carreggiata dx esistente o realizzata
- varo e completamento

- Tratto da Km 43+580 a Km 44+540 lavori su carreggiata sx
- Tratto da Km 41+780 a Km 45+100: si completano le lavorazioni su entrambe le carreggiate

- Tratto da Km 45+000 a Km 47+140: deviazione traffico su nuova carreggiata sx

Nuovo viadotto sul Fiume Merse - carreggiata destra
- demolizione viadotto esistente : impalcato ed elevazioni
- pali
- plinti
- spalle
- pile
- assemblaggio campate su carreggiata dx esistente o realizzata
- varo e completamento, completamento lavori adeguamento area di cantiere

- Tratto da Km 47+140 a fine lotto: deviazione traffico su carreggiata esistente

Completamento/ampliamento asse principale
- tratto da svincolo Fontazzi Km 47+020 a Km 49+700, carreggiate sx e dx parzialmente
- tratto da Km 49+700 a Km 53+300 e da Km 53+300 a fine lotto

- Completamento cavalcavia Frontignano al Km 50+860 e realizzazione viabilità comunale 3

- viabilità secondaria 5 e 5bis
- Viabilità vicinale 3

Svincolo Ponticini
- cavalcavia svincolo al Km 53+130
- rotatorie di svincolo di sx
- rampe di svincolo bidirezionale e monodirezionali lato sx
- rampa strada vicinale 6
- viabilità comunale ovest
- viabilità vicinale 5

NOTE

Il varo dei cavalcavia sarà eseguito in orario notturno previa chiusura del traffico stradale

anas — GRUPPO FS ITALIANE

Direzione Progettazione e Realizzazione Lavori

ITINERARIO INTERNAZIONALE E78
S.G.C. GROSSETO - FANO
ADEGUAMENTO A 4 CORSIE
NEL TRATTO GROSSETO - SIENA (S.S. 223 "DI PAGANICO")
DAL KM 41+600 AL KM 53+400 - LOTTO 9

PROGETTO ESECUTIVO — COD. FI2

PROGETTAZIONE: ATI SINTAGMA - GDG - ICARIA

IL RESPONSABILE DELL'INTEGRAZIONE DELLE PRESTAZIONI SPECIALISTICHE:
Dott. Ing. Nando Granieri
Ordine degli Ingegneri della Prov. di Perugia n° A351

IL PROGETTISTA:
Dott. Ing. Vladimiro Rotisciani
Ordine degli Ingegneri della Prov. di Terni n° A376

IL GEOLOGO:
Dott. Geol. Giorgio Cerquiglini
Ordine dei Geologi della Regione Umbria n°108

IL R.U.P.:
Dott. Ing.
Antonio Scalamandrè

IL COORDINATORE PER LA SICUREZZA IN FASE DI PROGETTAZIONE:
Dott. Ing. Filippo Fambianco
Ordine degli Ingegneri della Prov. di Perugia n° A1373

PROTOCOLLO | DATA

IL GRUPPO DI PROGETTAZIONE:
MANDATARIA: Sintagma
MANDANTI: GEOTECHNICAL DESIGN GROUP; ICARIA società di ingegneria

Dott. Ing. N.Granieri	Dott. Ing. D.Carlaccini	Dott. Ing. V.Rotisciani
Dott.Arch. N.Kamenicky	Dott. Ing. S.Sarconi	Dott. Ing. F.Macchioni
Dott. Ing. V.Truffini	Dott. Ing. A.Bar	Geom. C.Vlachov
Dott. Ing. F.Cecchetelli	Dott. Ing. G.Fazio	Dott. Ing. M.Selvaggi
Dott. Ing. F.Durastanti	Dott. Ing. C.Grimaldi	Dott. Ing. G.Pulli
Dott. Ing. E.Bartolocci	Geom. F.Cosmino	Geom. C.Sugarono
Dott. Ing. F.Bastianelli		
Geom. D.Scopetta		
Dott. Ing. L.Moreno		
Dott. Ing. L.Fabiani		
Dott. Ing. L.Donati		
Dott. Ing. L.Nani		
Dott. Ing. M.Fortunato		
Dott. Arp. F.Berti Nulli		

ORDINE DEGLI INGEGNERI DELLA PROVINCIA DI PERUGIA — Dott. Ing. Nando Granieri — SETTORE: INGEGNERIA CIVILE E AMBIENTALE — SETTORE: INFORMAZIONE — N.351 — ORDINE DEGLI INGEGNERI DELLA PROVINCIA DI TERNI — Dott. Ing. Vladimiro Rotisciani — SETTORE: INGEGNERIA CIVILE — N.376

PIANO DI SICUREZZA E COORDINAMENTO

Fasi esecutive - Planimetria apprestamenti - Tav. 3 di 4

CODICE PROGETTO			NOME FILE T00-S00-SC-PE03		REVISIONE	SCALA:
PROGETTO	LIV. PROG.	N. PROG.	CODICE ELAB.			
DPFI1	E	1801	T00SI00SICPE03		A	1:5000

REV.	DESCRIZIONE	DATA	REDATTO	VERIFICATO	APPROVATO
A	Emissione	26/02/2020	P.Spaccini	F.Macchioni	N.Granieri