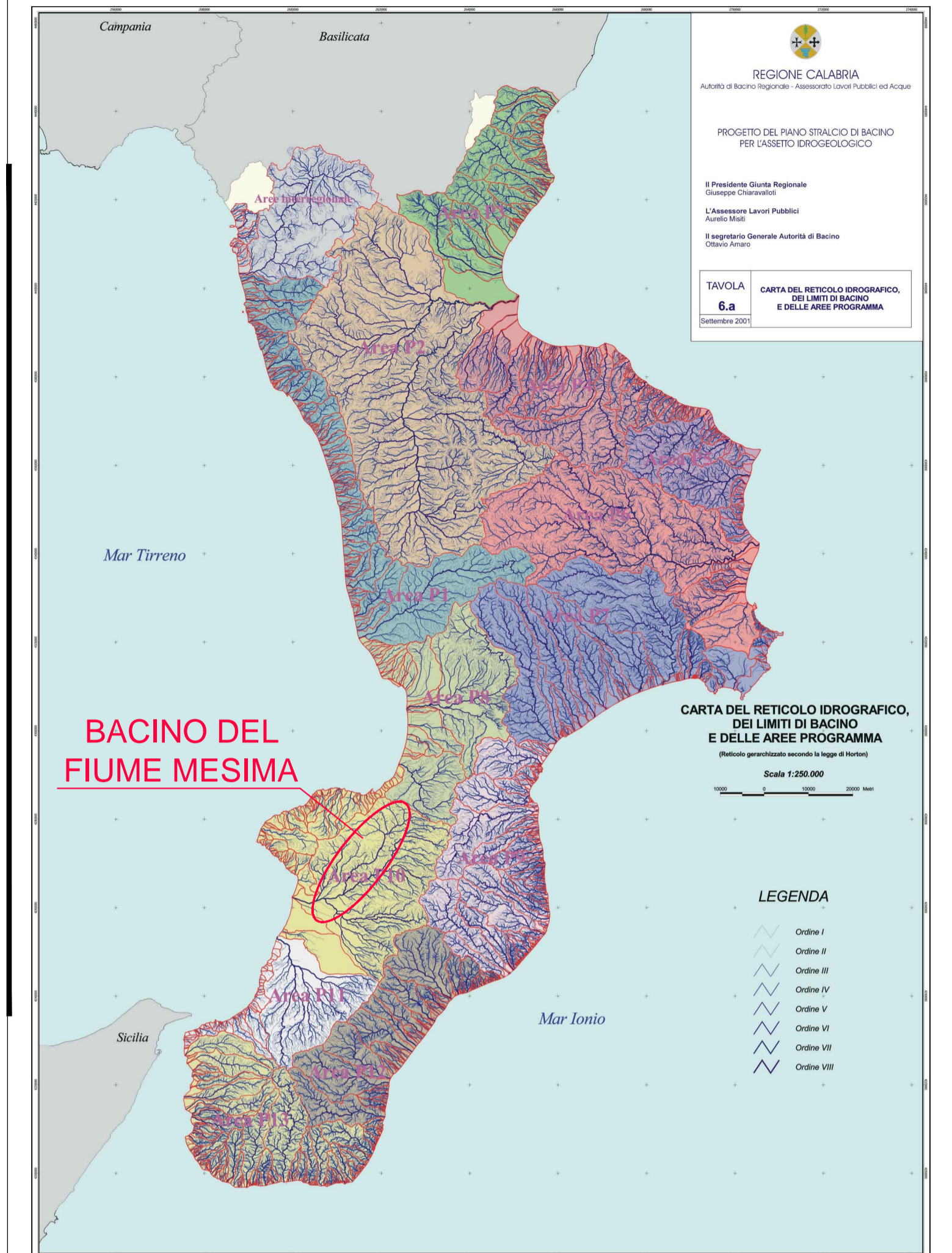

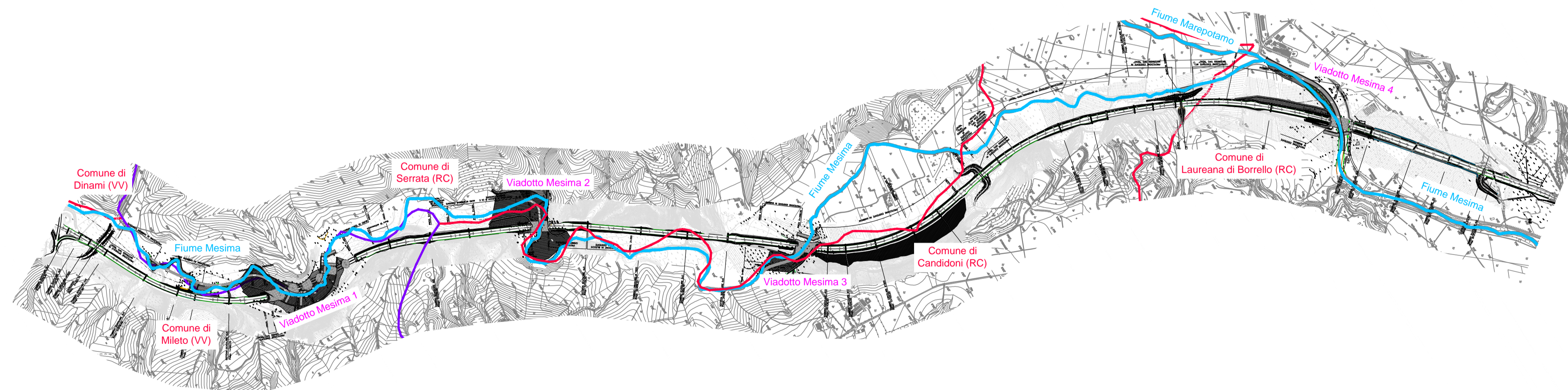


- LEGENDA**
- Fiume Mesima
  - Confini provinciali
  - Confini comunali



Area Compartmentale Calabria

Autostrada SA-RC

INTERVENTI DI SISTEMAZIONE IDRAULICA E DI DIFESA DELLE OPERE AUTOSTRADALI  
RELATIVAMENTE ALL'INTERAZIONE VIARIA CON IL FIUME MESIMA, NEL TRATTO  
COMPRESO TRA IL KM 369+800 E IL KM 378+500 DELL'AUTOSTRADA SA-RC

**PROGETTO DEFINITIVO**

PROGETTAZIONE:



MSM Ingegneria S.r.l.  
Via della Melica, 61 - 00136 ROMA  
Ing. Leonardo Melica



GEOLOGIA:

Dott. Geol. Andrea Rondinara  
Albo dei Geologi del Lazio n. 921

VISTO: IL RESP. DEL PROCEDIMENTO  
Dott. Ing. Francesco Bianco

RESPONSABILE PROGETTAZIONE E REALIZZAZIONE LAVORI E  
COORDINATORE TERRITORIALE  
Dott. Ing. Giuseppe Ferrara

**STUDIO GEOLOGICO  
COROGRAFIA**

CODICE ELABORATO		REVISIONE	SCALA:		
<b>GEO CT 01</b>		<b>2</b>	<b>VARIE</b>		
3					
2	REVISIONE	APRILE 2020	A. Rondinara	A. Salvo de Gennaro	L. Melica
1	REVISIONE	LUGLIO 2018	A. Rondinara	A. Salvo de Gennaro	L. Melica
0	EMISSIONE	GIUGNO 2018	A. Rondinara	A. Salvo de Gennaro	L. Melica
REV.	DESCRIZIONE	DATA	REDATTO	VERIFICATO	APPROVATO