

Autostrada SA-RC

INTERVENTI DI SISTEMAZIONE IDRAULICA E DI DIFESA DELLE OPERE AUTOSTRADALI
RELATIVAMENTE ALL'INTERAZIONE VIARIA CON IL FIUME MESIMA, NEL TRATTO
COMPRESO TRA IL KM 369+800 E IL KM 378+500 DELL'AUTOSTRADA SA-RC

PROGETTO DEFINITIVO

PROGETTAZIONE:



MSM Ingegneria S.r.l.
Via della Meloria, 61 - 00136 ROMA

Ing. Leonardo Melica

GEOLOGIA:

Dott. Geol. Andrea Rondinara

Albo dei Geologi del Lazio n. 921

VISTO: IL RESP. DEL PROCEDIMENTO

Dott. Ing. Francesco Bianco

RESPONSABILE PROGETTAZIONE E REALIZZAZIONE LAVORI E
COORDINATORE TERRITORIALE

Dott. Ing. Giuseppe Ferrara

OPERE DI SISTEMAZIONE E DI DIFESA IDRAULICA LUNGO IL
TRACCIATO AUTOSTRADALE

INALVEAZIONE ALVEO INCISO PR 0+900.00

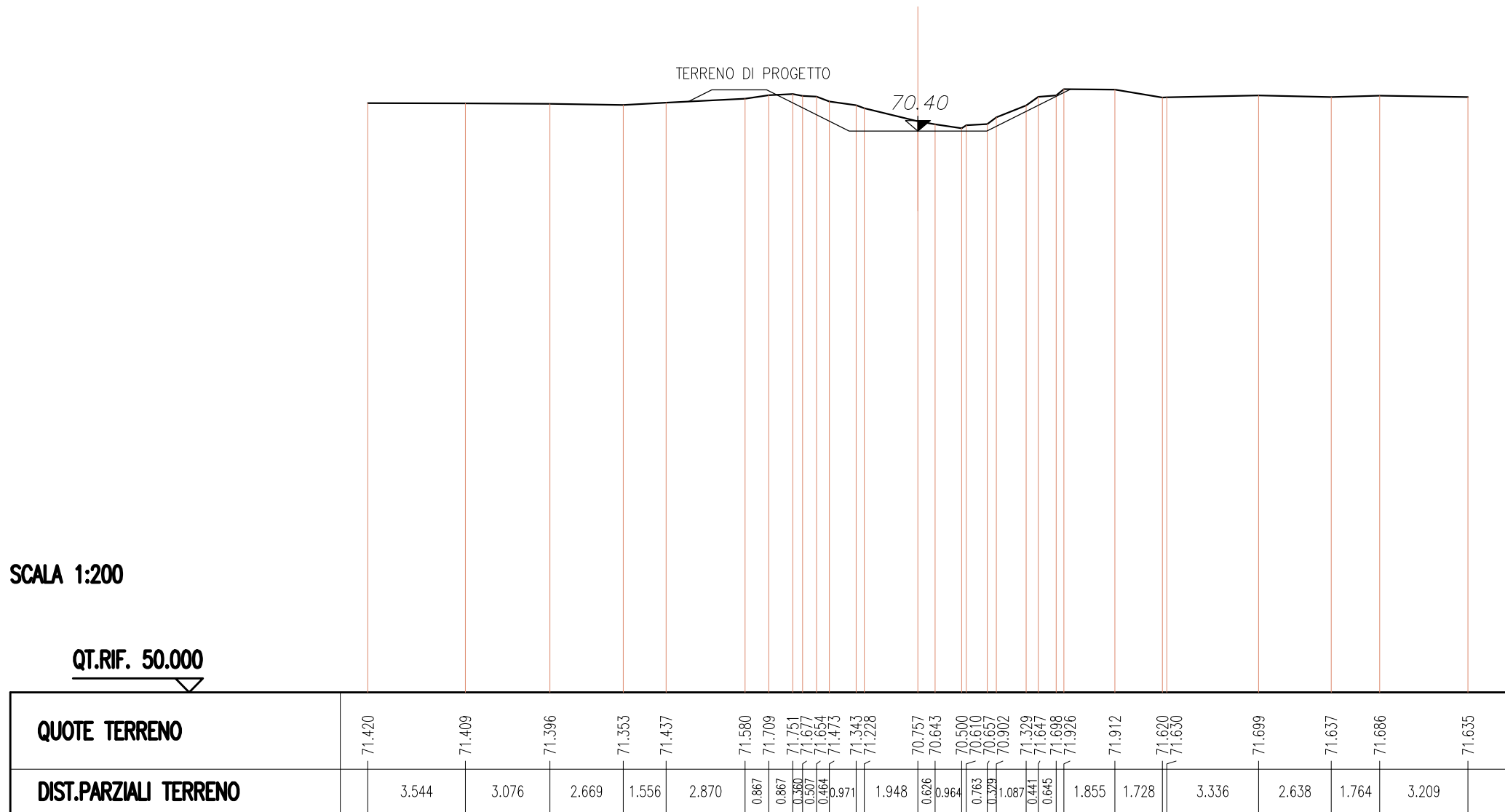
Sezioni trasversali

CODICE ELABORATO		REVISIONE	SCALA:		
I N A S Z 0 1		1	-		
3					
2					
1	REVISIONE	LUGLIO 2018	T. Salvago de Gennaro	A. Salvago de Gennaro	L. Melica
0	EMISSIONE	GIUGNO 2018	T. Salvago de Gennaro	A. Salvago de Gennaro	L. Melica
REV.	DESCRIZIONE	DATA	REDATTO	VERIFICATO	APPROVATO

SEZIONE N. : 1
 DIST.PROG. : 0.000
 DIST.SUCC. : 50.000

SCALA 1:200

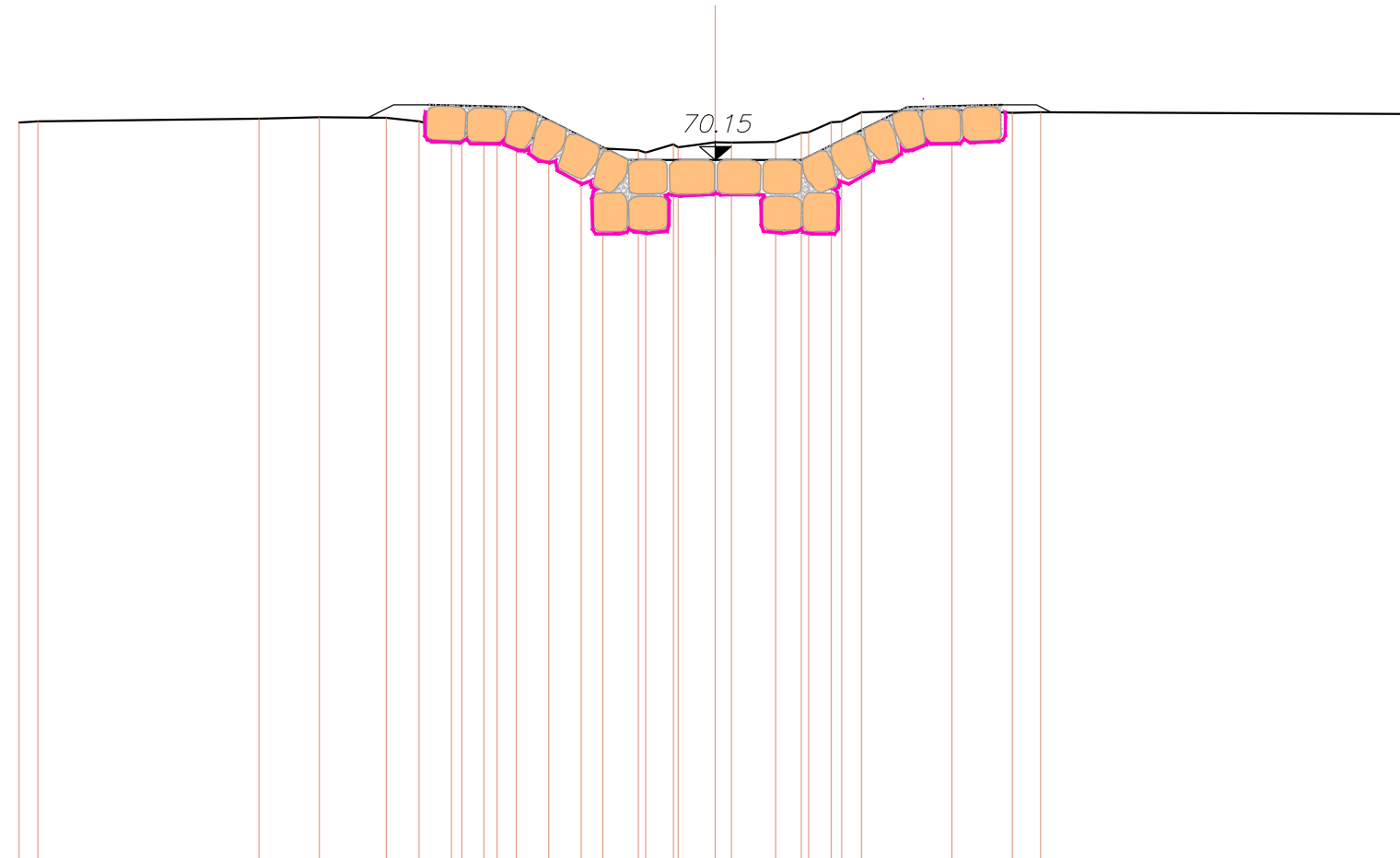
QT.RIF. 50.000



SEZIONE N. : 2
 DIST.PROG. : 50.000
 DIST.PREC. : 50.000
 DIST.SUCC. : 50.000

SCALA 1:200

QT.RIF. 50.000

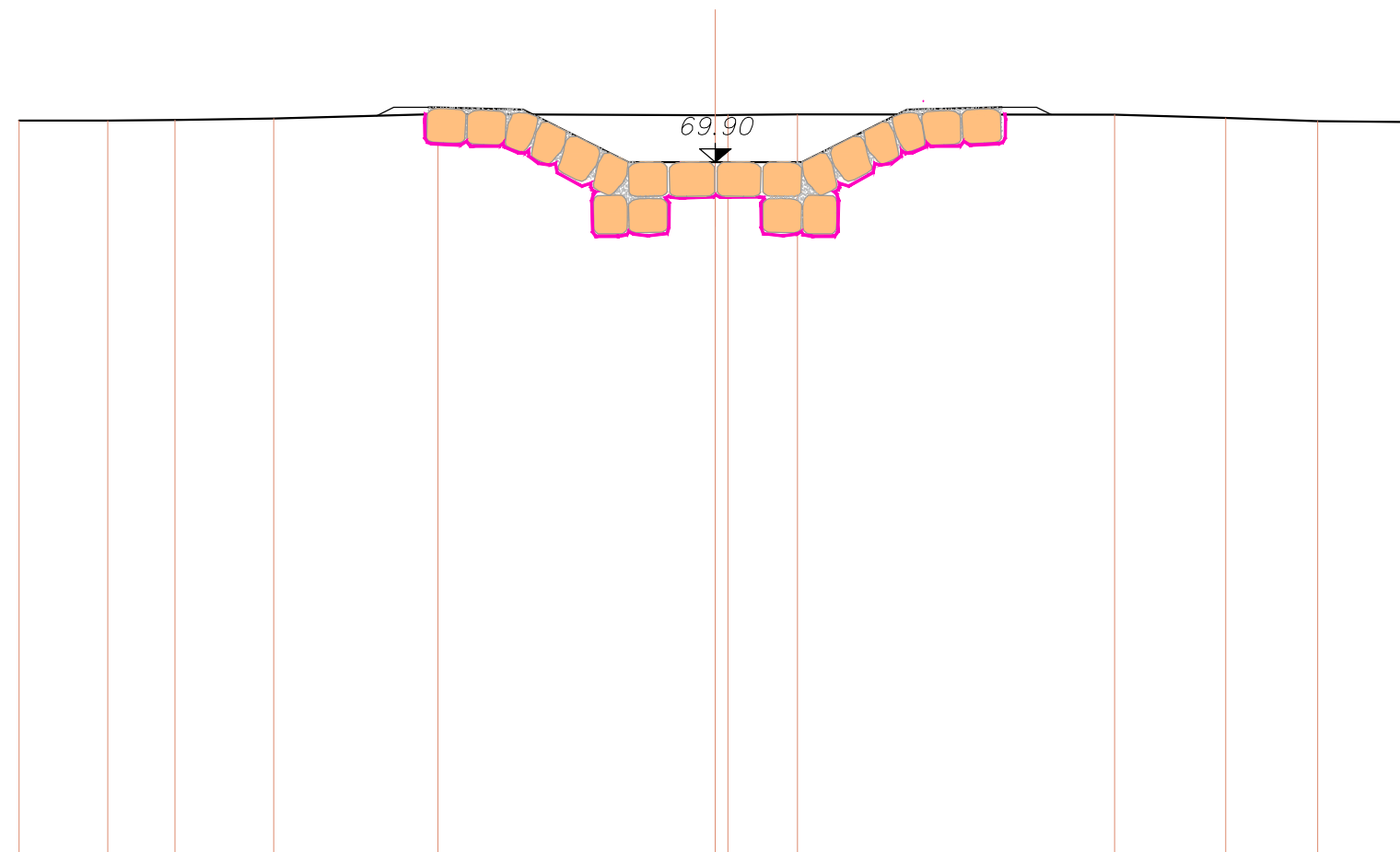


QUOTE TERRENO	71.220 71.254		71.333	71.371	71.358	71.255	71.022	70.905	70.928	70.895	70.853	70.684	70.516	70.472	70.425	70.356	70.594	70.510	70.651	70.642	70.659	70.929	70.943	71.230	71.245	71.520		71.581	71.502	71.514		71.468
DIST.PARZIALI TERRENO	0.544	6.350	1.739	1.922	0.935	0.933	0.634	0.383	0.549	0.931	0.929	0.632	1.010	0.794	1.067	0.470	1.267	0.741	0.655	0.570	2.598	1.740	0.813	10.646								

SEZIONE N. : 3
 DIST.PROG. : 100.000
 DIST.PREC. : 50.000
 DIST.SUCC. : 50.000

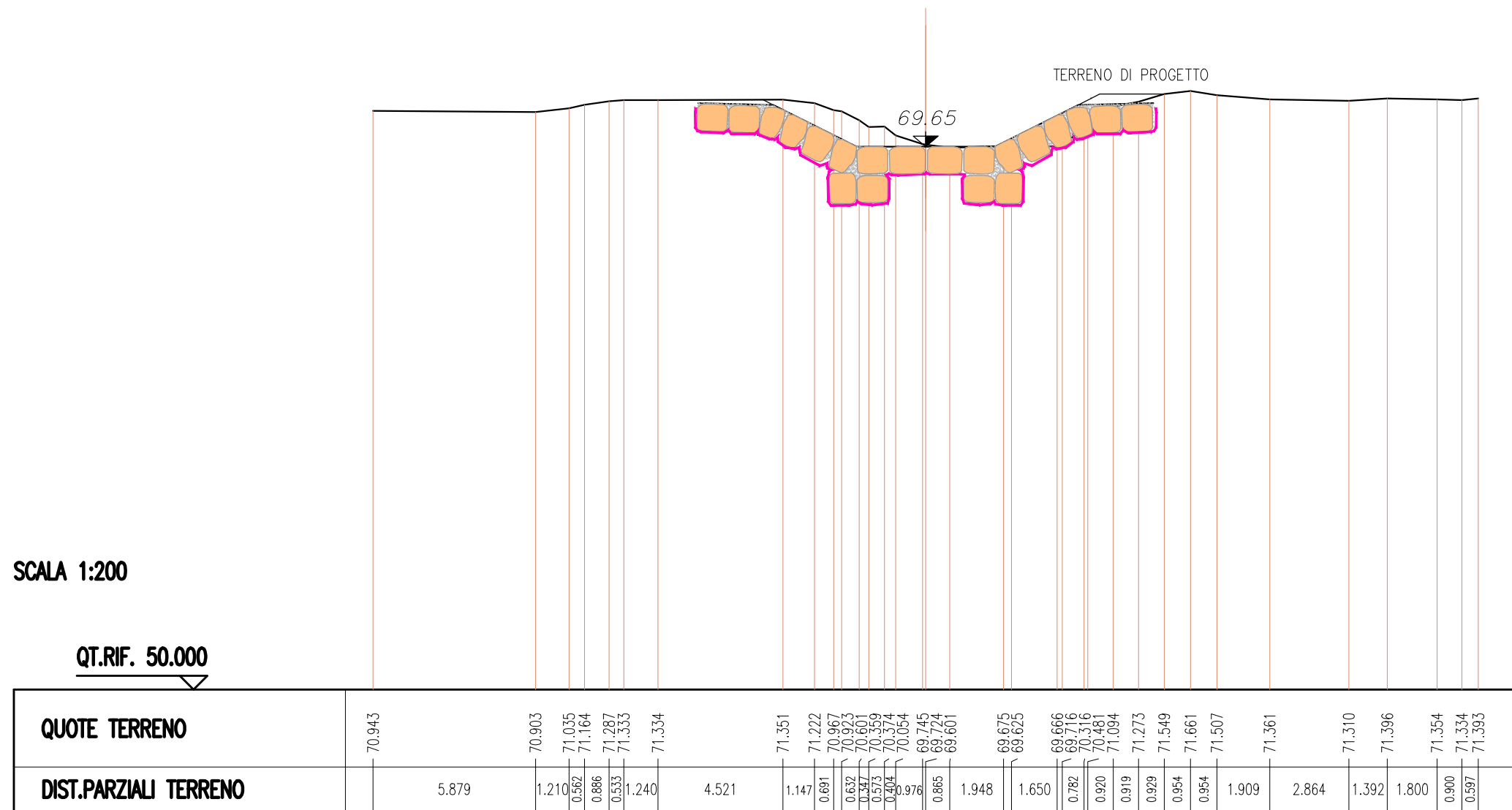
SCALA 1:200

QT.RIF. 50.000



QUOTE TERRENO	71.092	71.097	71.113	71.153	71.279	71.244 71.254	71.276	71.269	71.170	71.080	71.053
DIST.PARZIALI TERRENO	2.556	1.924	2.838	4.721	7.961	0.364 2.004	9.105	3.194	2.647	2.686	

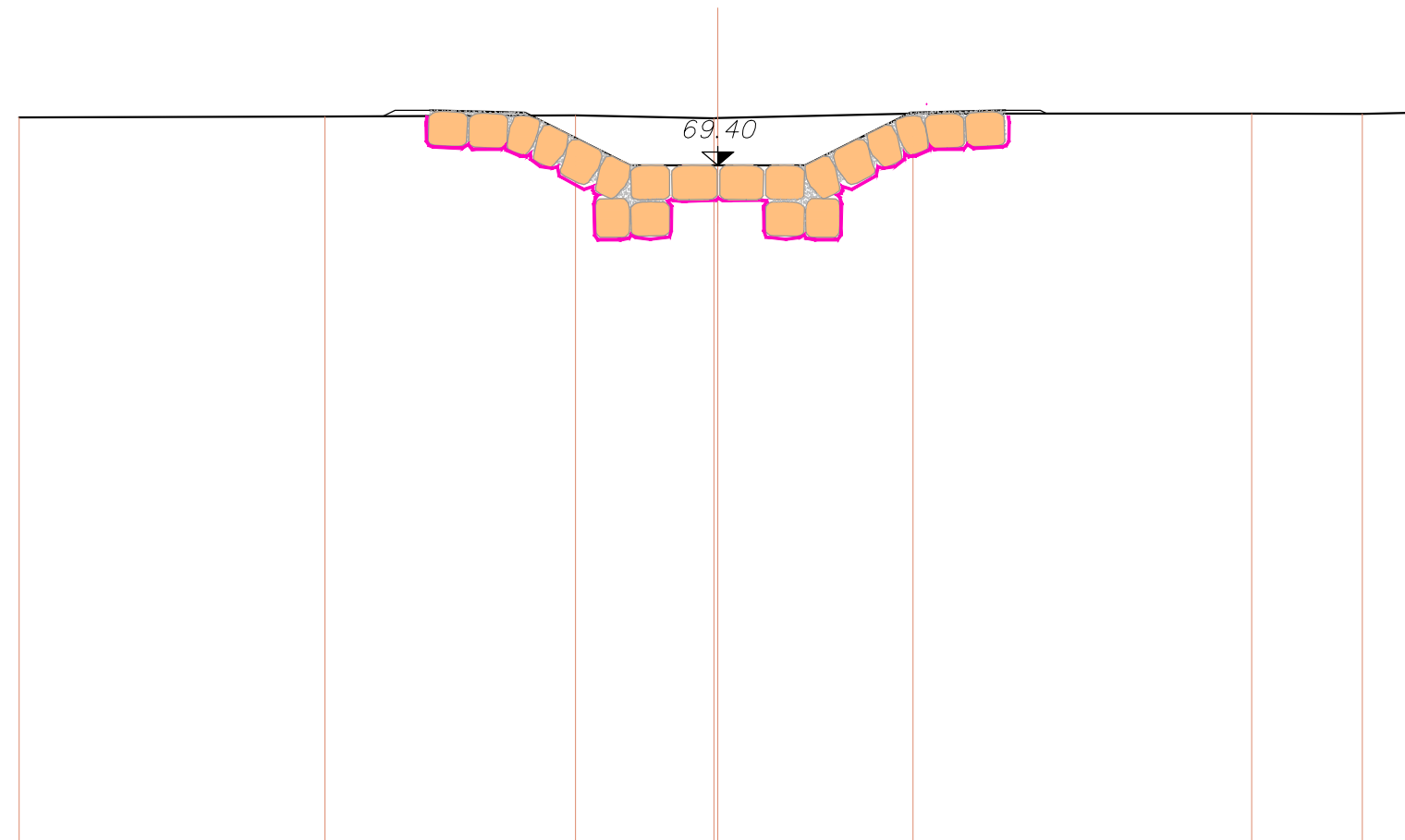
SEZIONE N. : 4
DIST.PROG. : 150.000
DIST.PREC. : 50.000
DIST.SUCC. : 50.000



SEZIONE N. : 5
 DIST.PROG. : 200.000
 DIST.PREC. : 50.000
 DIST.SUCC. : 50.000

SCALA 1:200

QT.RIF. 50.000

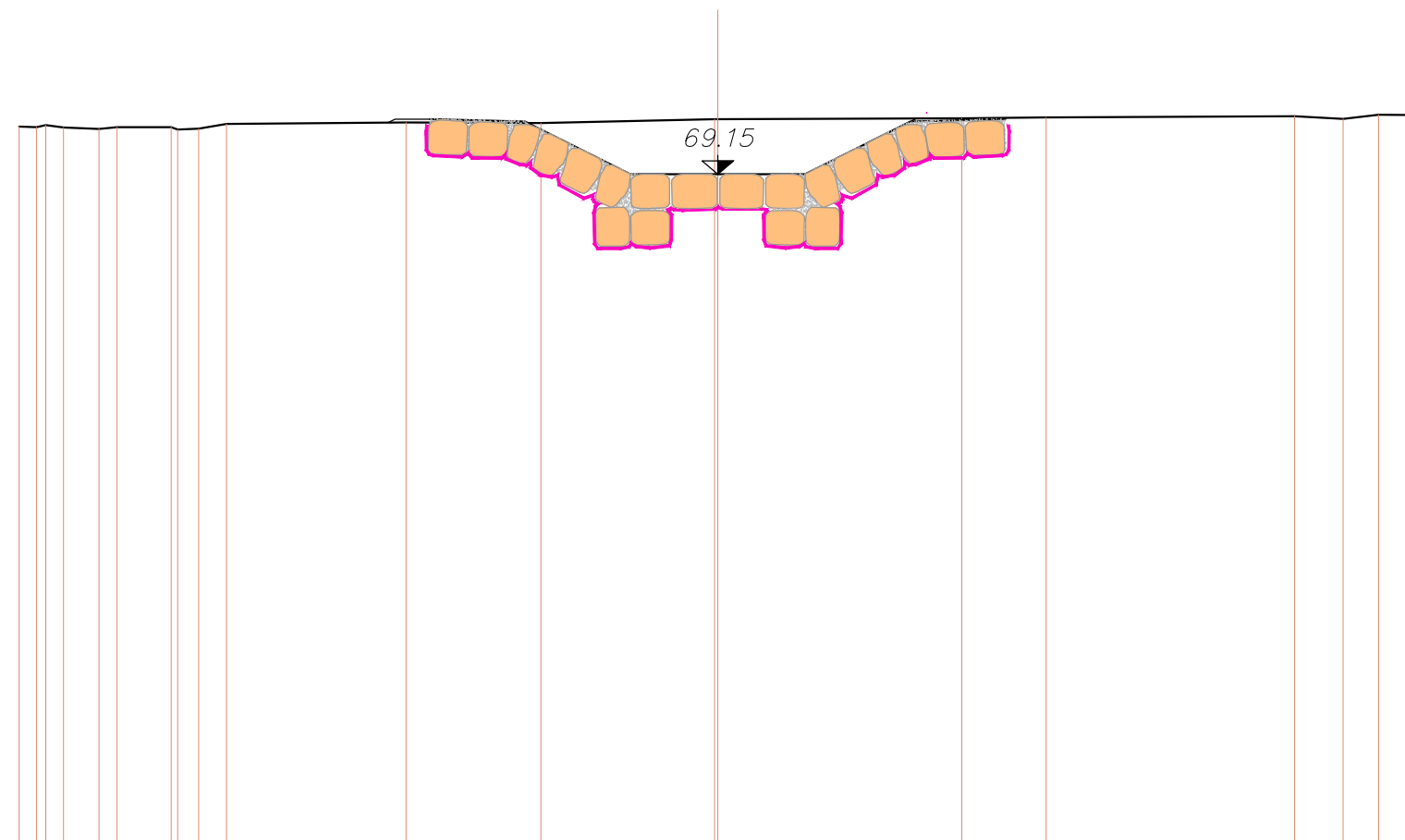


QUOTE TERRENO	70.770	70.797	70.831	70.749 70.753	70.884	70.886	70.872	70.910
DIST.PARZIALI TERRENO	8.757	7.171	3.965	5.591	9.694	3.165	1.550	

SEZIONE N. : 6
 DIST.PROG. : 250.000
 DIST.PREC. : 50.000
 DIST.SUCC. : 50.000

SCALA 1:200

QT.RIF. 50.000

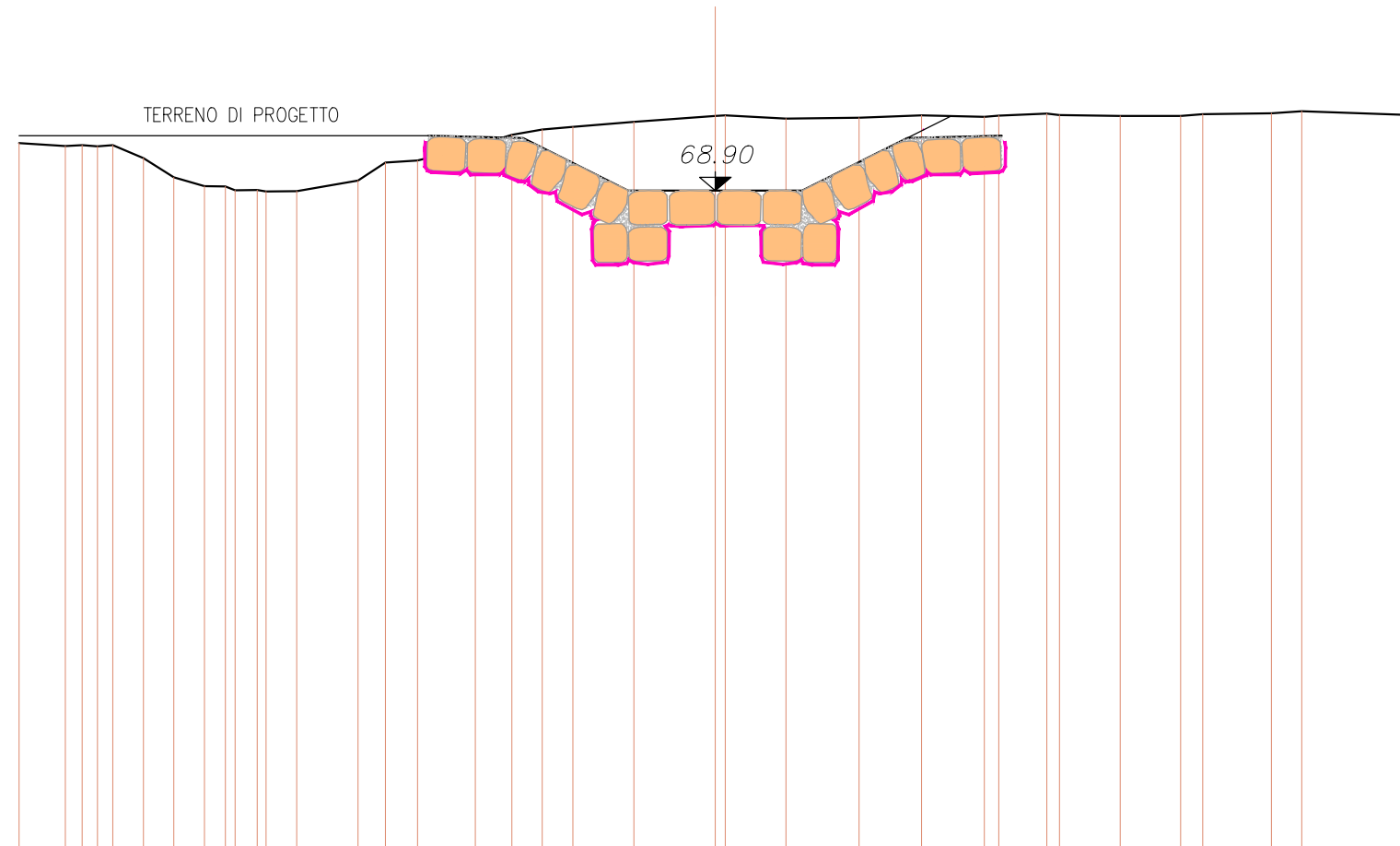


QUOTE TERRENO	70.508	70.496	70.550	70.484	70.443	70.493	70.491	70.426	70.454	70.588	70.626	70.614	70.721	70.722	70.750	70.777	70.807	70.730	70.847	70.844
DIST.PARZIALI TERRENO	0.503	0.501	1.015	0.523	1.549	0.599	0.798	5.140	3.861	4.970	6.991	2.407	7.117	1.389	1.016	1.079				

SEZIONE N. : 7
 DIST.PROG. : 300.000
 DIST.PREC. : 50.000
 DIST.SUCC. : 50.000

SCALA 1:200

QT.RIF. 50.000

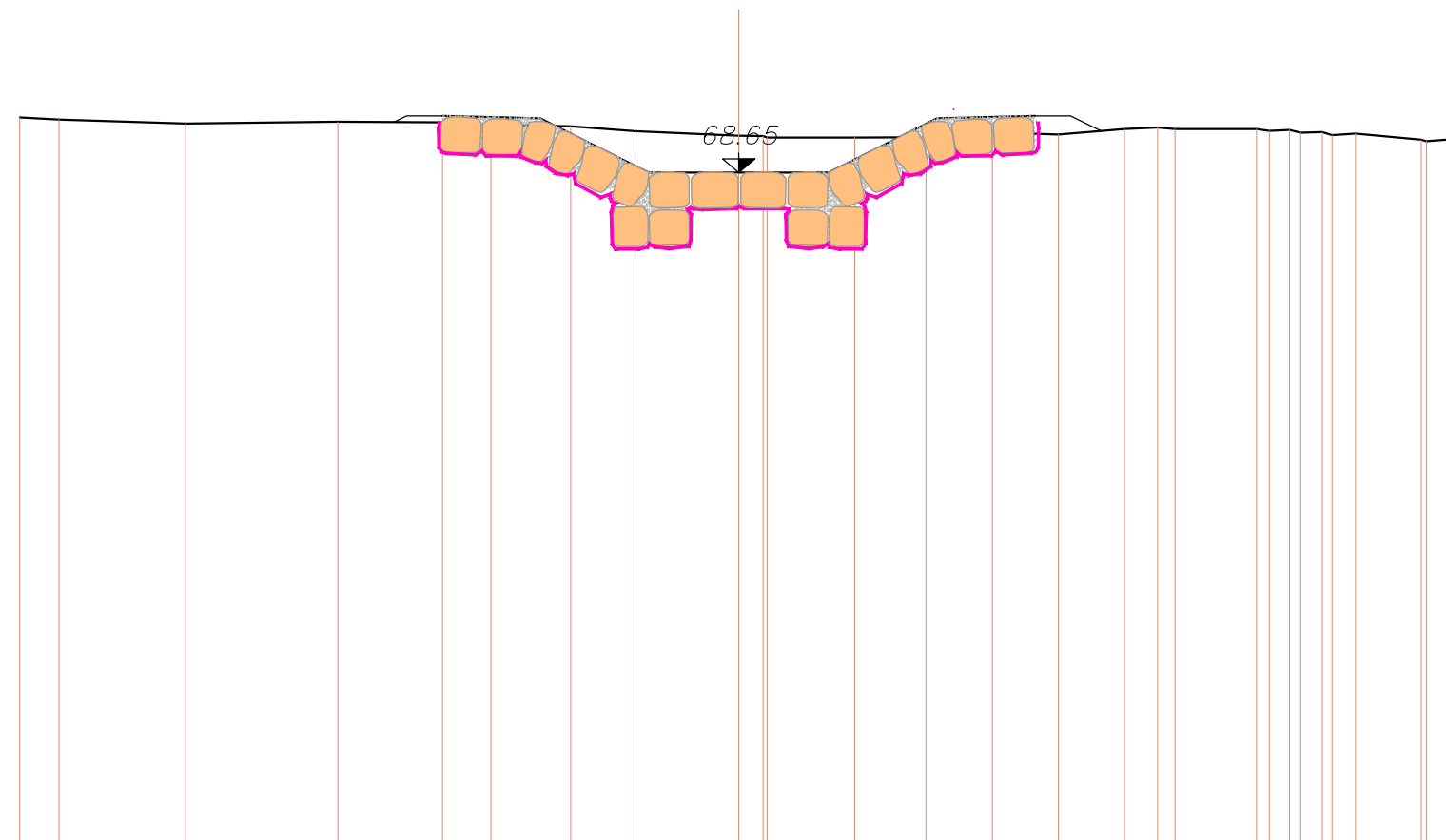


QUOTE TERRENO	70.268	70.177	70.204	70.167	70.209	69.834	69.282	69.032	69.019	68.910	68.918	68.878	68.884	69.187	69.706	69.763	70.181	70.501	70.656	70.729	70.877	71.042	71.057	70.963	70.992	71.060	71.020	71.056	71.115	71.072	71.040	71.047	71.094	71.124	71.181	71.066
DIST.PARZIALI TERRENO	1.334	0.484	0.434	0.443	0.878	0.879	0.880	0.597	0.635	0.882	1.766	0.786	0.920	1.665	1.045	0.877	0.876	1.751	2.335	1.748	2.094	1.800	1.798	0.419	1.378	0.365	1.742	1.741	0.635	1.974	0.869	3.146				

SEZIONE N. : 8
 DIST.PROG. : 350.000
 DIST.PREC. : 50.000
 DIST.SUCC. : 50.000

SCALA 1:200

QT.RIF. 50.000

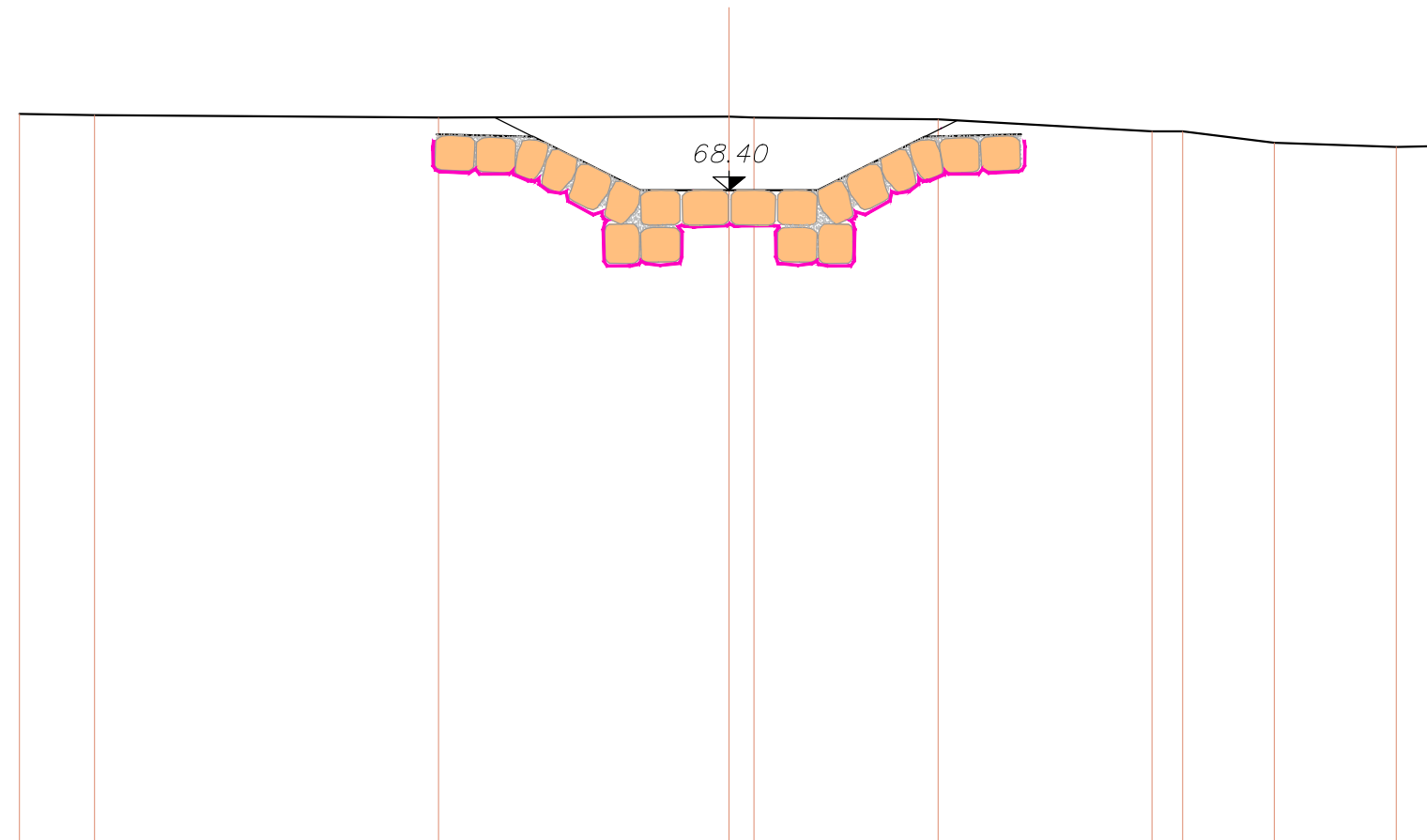


QUOTE TERRENO	70.179	70.120	70.014	70.058	70.047	69.990	69.937	69.802	69.670	69.660	69.625	69.634	69.762	69.706	69.860	69.905	69.863	69.857	69.806	69.836	69.758	69.777	69.692	69.734	69.561	69.521	69.589
DIST.PARZIALI TERRENO	1.097	3.518	4.241	2.913	1.338	2.223	1.784	2.886	0.684	2.443	1.980	1.842	1.840	1.838	0.919	0.482	2.271	0.354	0.562	0.605	0.646	1.831	0.869				

SEZIONE N. : 9
 DIST.PROG. : 400.000
 DIST.PREC. : 50.000
 DIST.SUCC. : 50.000

SCALA 1:200

QT.RIF. 50.000

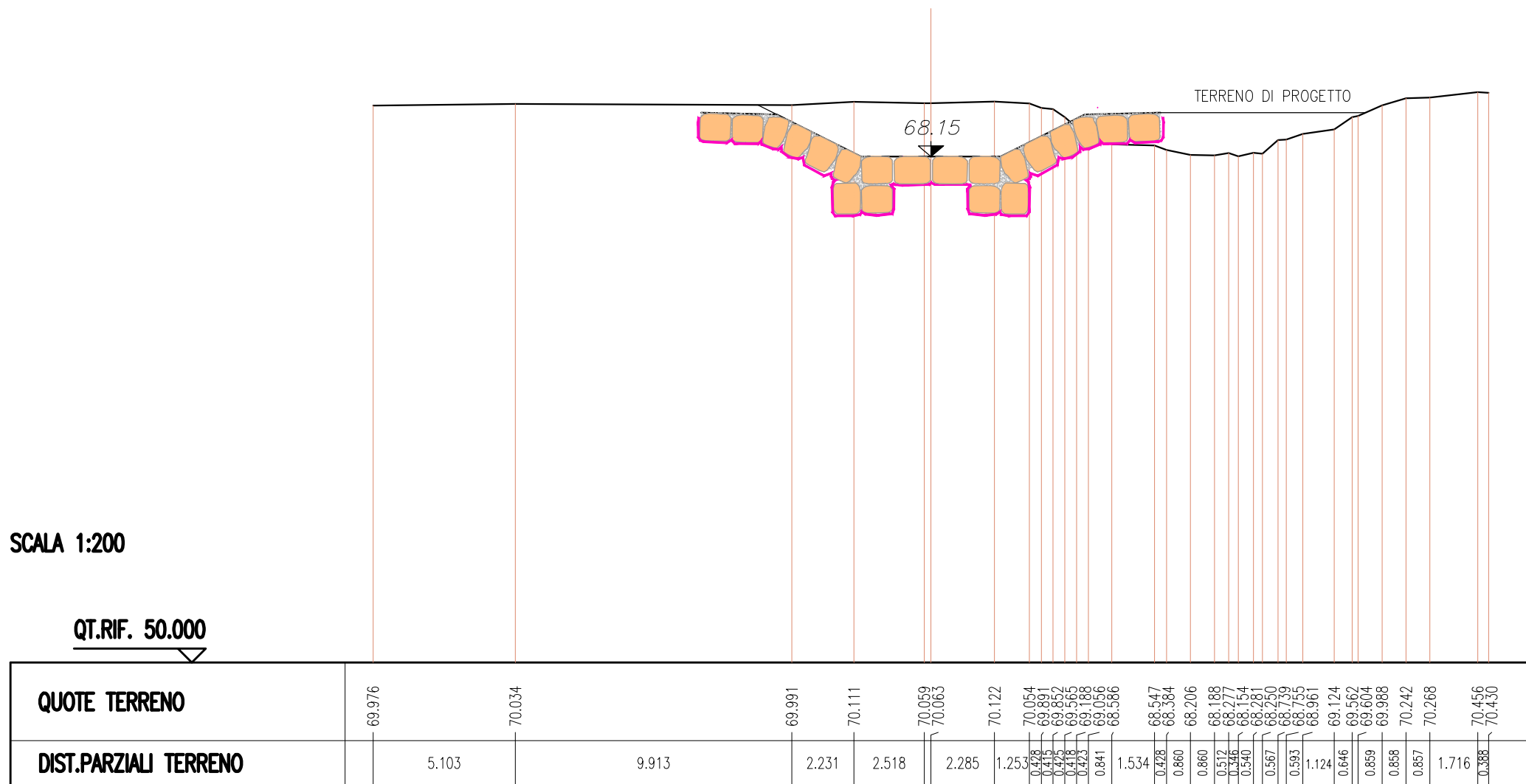


QUOTE TERRENO	70.551	70.516	70.452	70.480 70.451	70.397	70.065 70.059	69.740	69.620 69.644		
DIST.PARZIALI TERRENO	2.118	9.702	8.180	0.711	5.183	6.032	0.862	2.583	3.441	1.189

SEZIONE N.: 10
 DIST.PROG. : 450.000
 DIST.PREC. : 50.000
 DIST.SUCC. : 50.000

SCALA 1:200

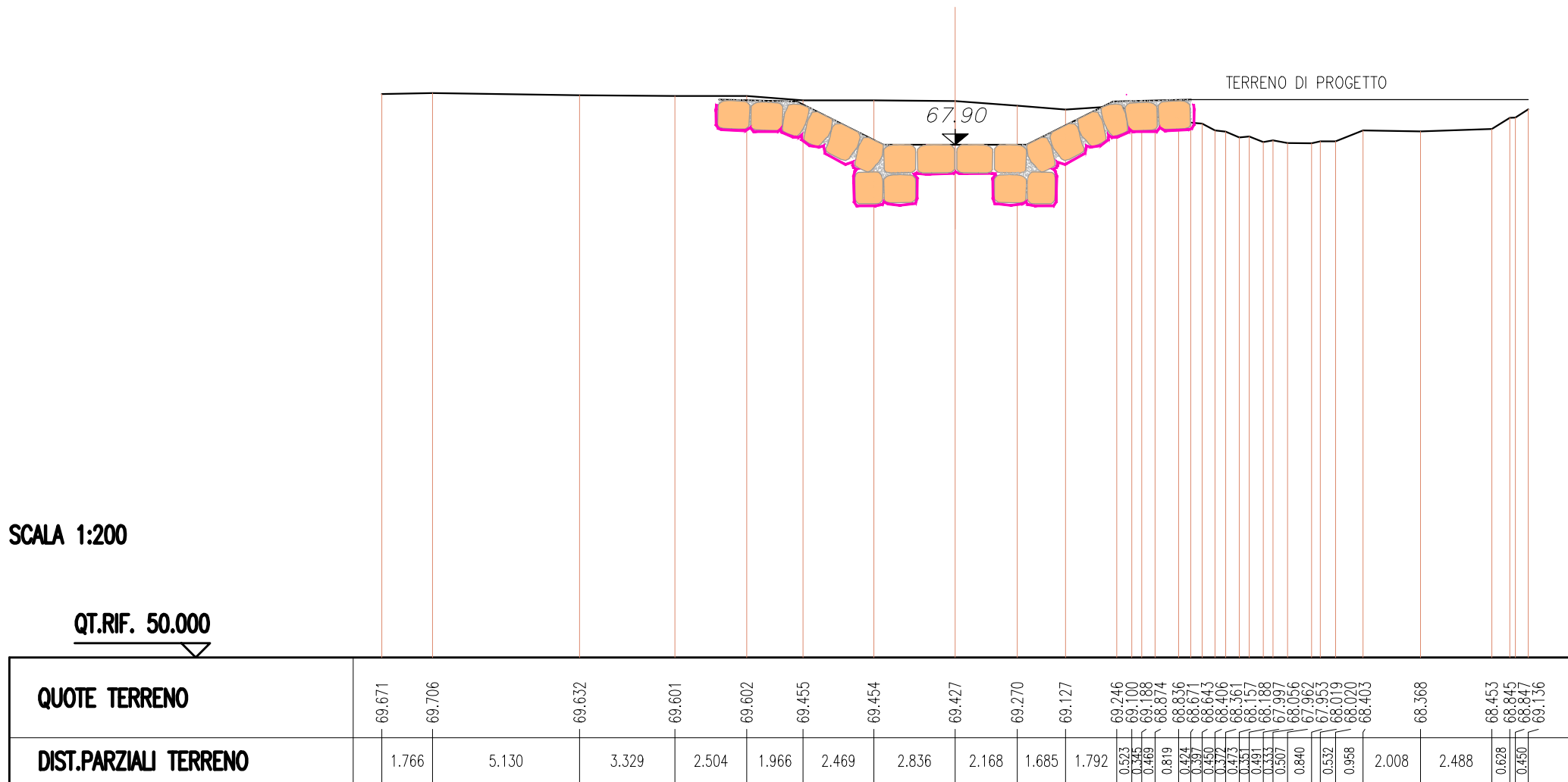
QT.RIF. 50.000



SEZIONE N.: 11
 DIST.PROG. : 500.000
 DIST.PREC. : 50.000
 DIST.SUCC. : 50.000

SCALA 1:200

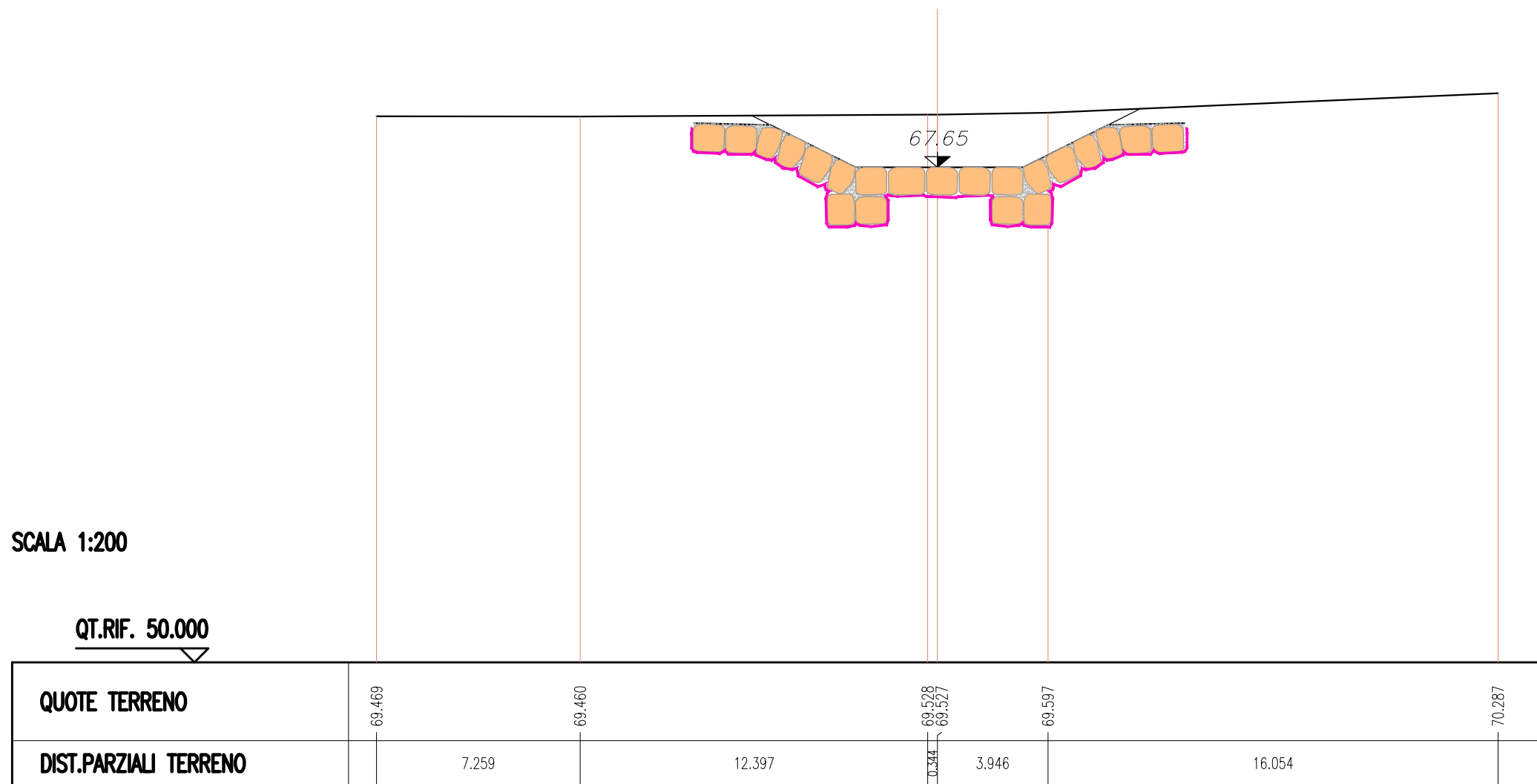
QT.RIF. 50.000



SEZIONE N.: 12
 DIST.PROG. : 550.000
 DIST.PREC. : 50.000
 DIST.SUCC. : 50.000

SCALA 1:200

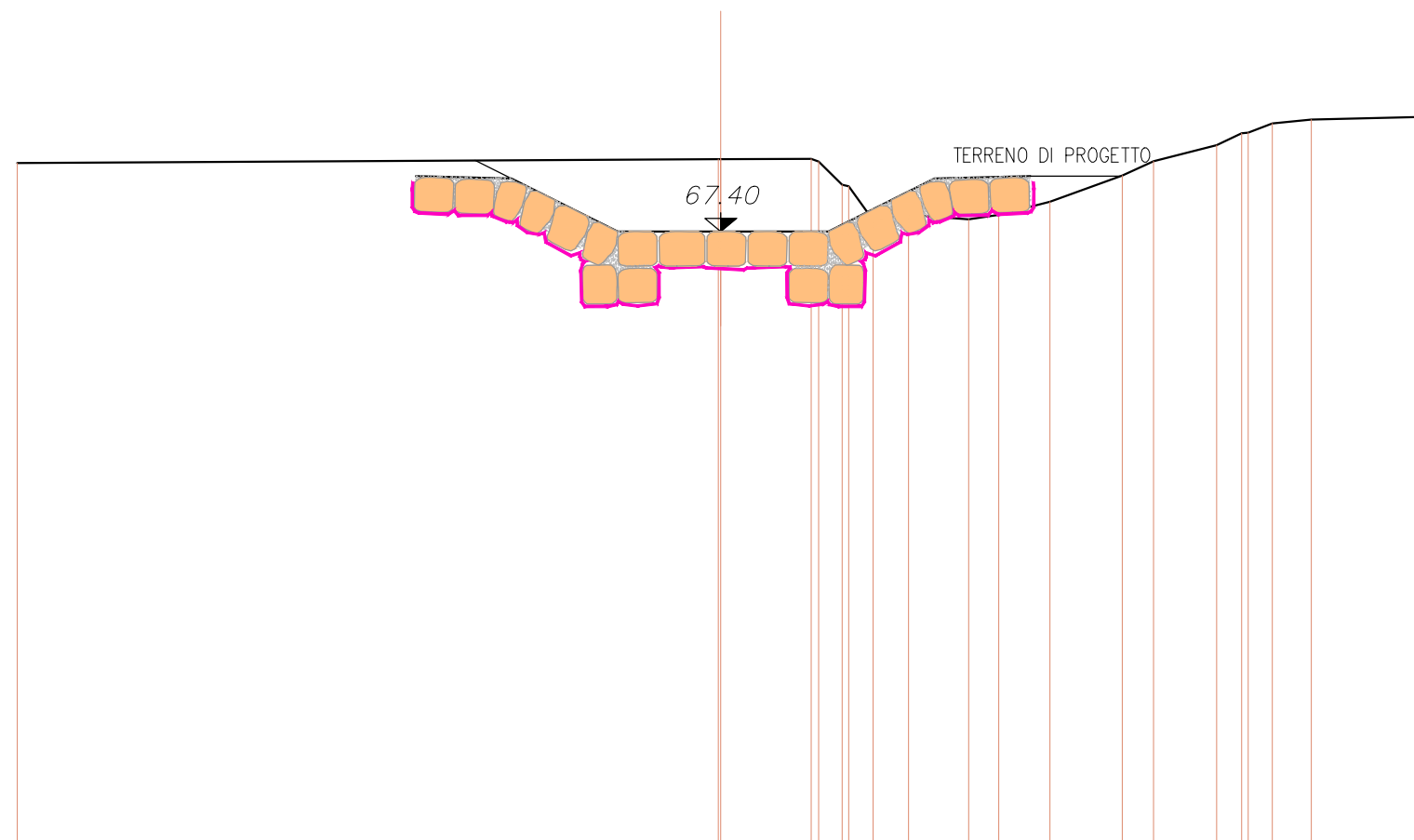
QT.RIF. 50.000



SEZIONE N.: 13
 DIST.PROG. : 600.000
 DIST.PREC. : 50.000

SCALA 1:200

QT.RIF. 50.000



QUOTE TERRENO	69.355			69.461	69.461	69.468	69.391	68.729	68.653	67.724	67.879	67.751	67.880	68.249	68.998	69.398	69.860	70.199	70.211	70.474	70.590	70.666
DIST.PARZIALI TERRENO		19.932		2.577	0.671	0.689	1.009	1.708	0.853	1.460	2.052	0.896	1.793	0.711	0.681	1.113	3.197					