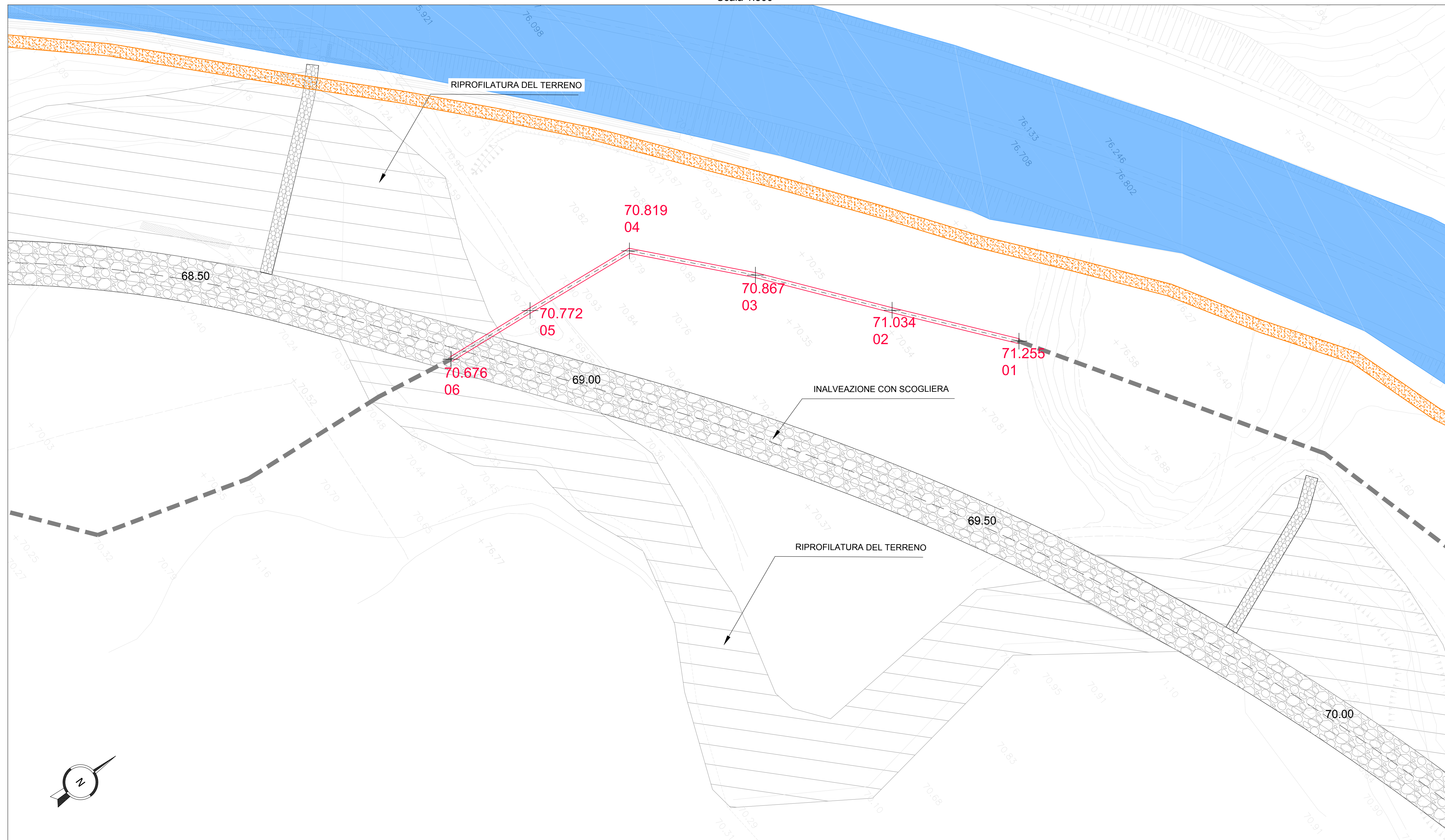
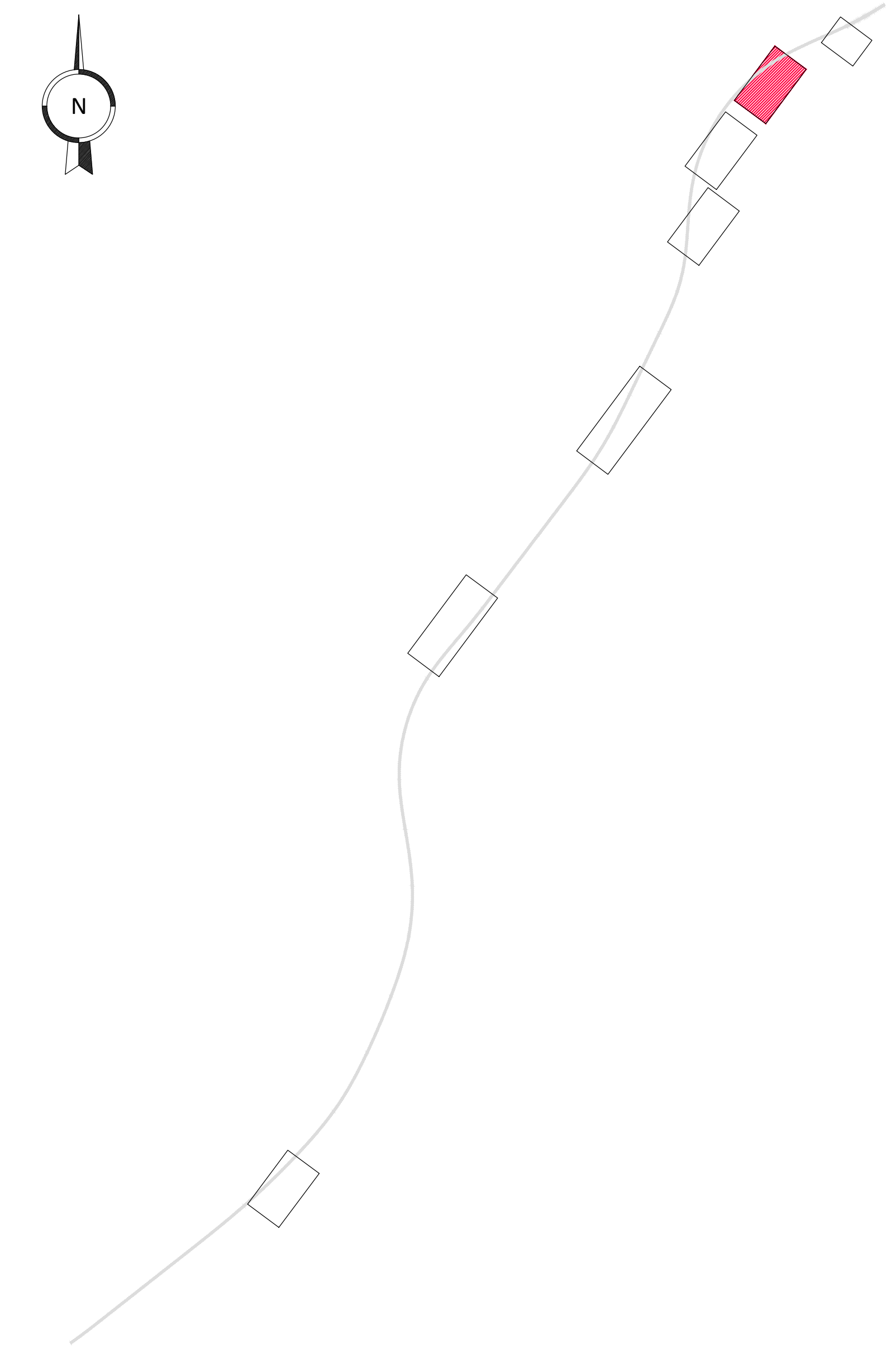


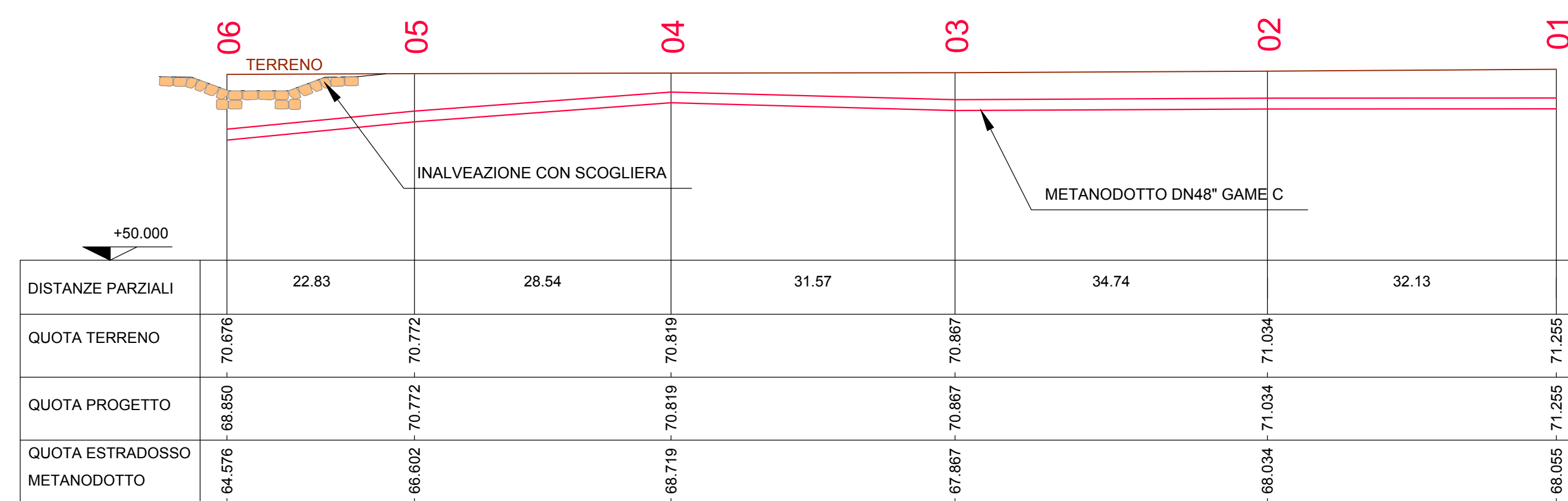
STRALCIO PLANIMETRICO
Scala 1:500



KEYPLAN



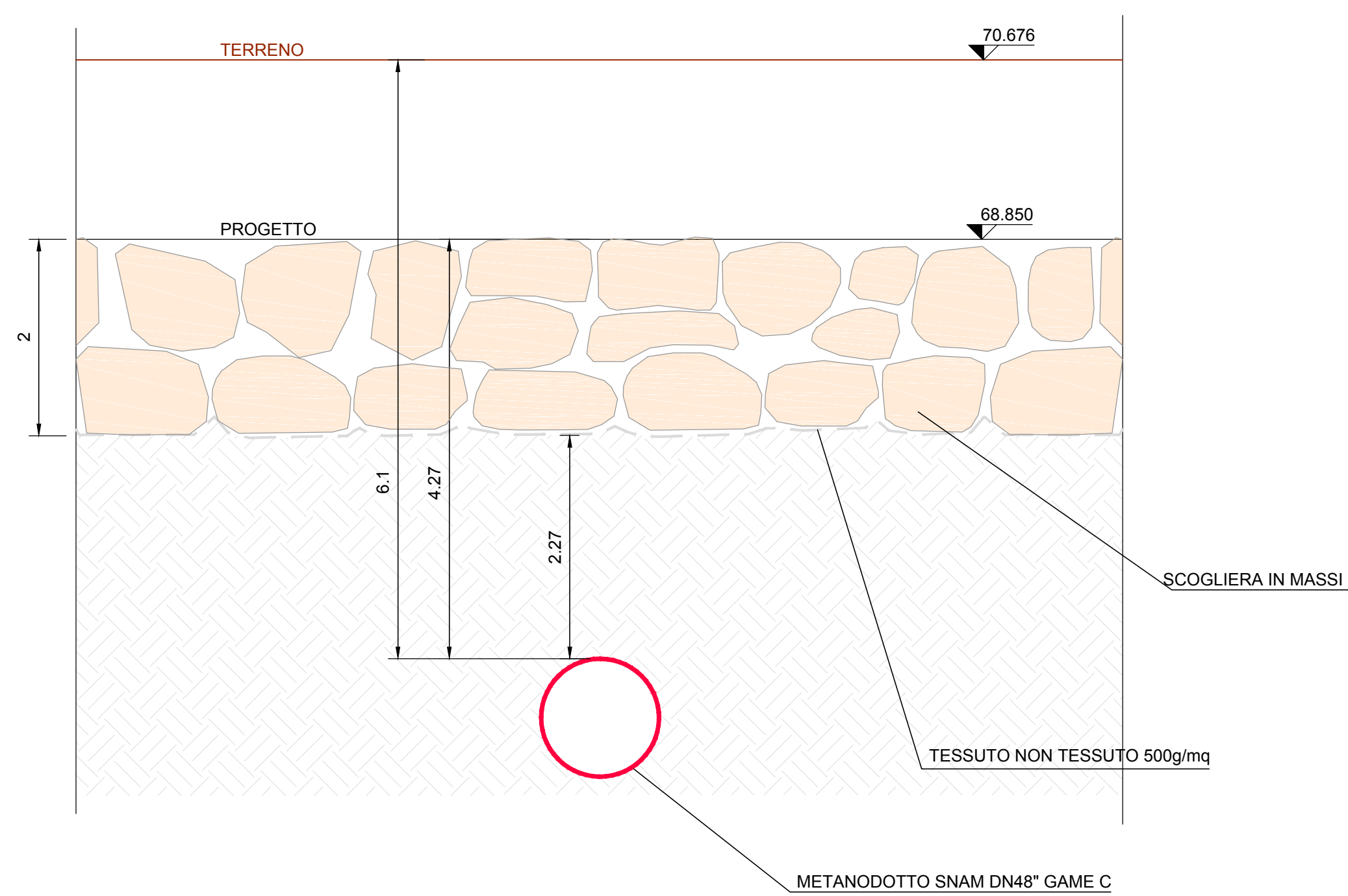
PROFILO METANODOTTO 06-01
Scala 1:500



LEGENDA PLANIMETRIA

	TRACCIATO METANODOTTO DN48" GAME C CON RILIEVO ALTIMETRICO
	QUOTA ALTIMETRICA codice punto PUNTO DEL METANODOTTO RILEVATO
	TRACCIATO METANODOTTO DN48" GAME C
	VIABILITA' DI CANTIERE
	PREDISPOSIZIONE IN FASE DI CANTIERE DI PIASTRE DI RIPARTIZIONE DEI CARICHI A PROTEZIONE DEL METANODOTTO
	RILEVATO AUTOSTRADALE ESISTENTE

SEZIONE 06
Scala 1:50



RILIEVO QUOTE METANODOTTO

OPERA	punto	profondità estradosso gasdotto da piano campagna
ALVEO PK 0+900	01	3.20
	02	3.00
	03	3.00
	04	2.10
	05	4.17
	06	6.10



Area Compartimentale Calabria

Autostrada SA-RC

INTERVENTI DI SISTEMAZIONE IDRAULICA E DI DIFESA DELLE OPERE AUTOSTRADALI RELATIVAMENTE ALL'INTERAZIONE VIARIA CON IL FIUME MESIMA, NEL TRATTO COMPRESO TRA IL KM 369+800 E IL KM 378+500 DELL'AUTOSTRADA SA-RC

PROGETTO DEFINITIVO

PROGETTAZIONE:

MSM Ingegneria S.r.l.
Via della Metria, 61 - 00136 ROMA
Ing. Leonardo Melica



GEOLOGIA:

Dott. Geol. Andrea Rondinara
Albo dei Geologi del Lazio n. 621

VISTO: IL RESP. DEL PROCEDIMENTO
Dott. Ing. Francesco Bianco

RESPONSABILE PROGETTAZIONE E REALIZZAZIONE LAVORI E COORDINATORE TERRITORIALE
Dott. Ing. Giuseppe Ferraro

OPERE DI SISTEMAZIONE E DI DIFESA IDRAULICA LUNGO IL TRACCIATO AUTOSTRADALE
INALVEAZIONE ALVEO INCISO PR 0+900,00
Interferenze con metanodotto SNAM esistente

CODICE	ELABORATO	REVISIONE	SCALA
	INA IN 01	1	VARIE
3			
2			
1	REVISIONE	APRILE 2020	Salvo di Genesi / Salvo di Genesi / L. Melica
0	EMISSIONE	FEBBRAIO 2020	Salvo di Genesi / Salvo di Genesi / L. Melica
REV.	DESCRIZIONE	DATA	REDATTO VERIFICATO APPROVATO