



Area Compartmentale Calabria

Autostrada SA-RC

INTERVENTI DI SISTEMAZIONE IDRAULICA E DI DIFESA DELLE OPERE AUTOSTRADALI RELATIVAMENTE ALL'INTERAZIONE VIARIA CON IL FIUME MESIMA, NEL TRATTO COMPRESO TRA IL KM 369+800 E IL KM 378+500 DELL'AUTOSTRADA SA-RC

PROGETTO DEFINITIVO

PROGETTAZIONE:



MSM Ingegneria S.r.l.
Via della Meloria, 61 - 00136 ROMA

Ing. Leonardo Melica



GEOLOGIA:

Dott. Geol. Andrea Rondinara

Albo dei Geologi del Lazio n. 921

VISTO: IL RESP. DEL PROCEDIMENTO

Dott. Ing. Francesco Bianco

RESPONSABILE PROGETTAZIONE E REALIZZAZIONE LAVORI E COORDINATORE TERRITORIALE

Dott. Ing. Giuseppe Ferrara

OPERE DI SISTEMAZIONE E DI DIFESA IDRAULICA LUNGO IL TRACCIATO AUTOSTRADALE

INALVEAZIONE ALVEO INCISO PR 6+600,00

Sezioni trasversali

CODICE ELABORATO		REVISIONE	SCALA:		
I N A S Z 0 1		0	-		
3					
2					
1					
0	EMISSIONE	GIUGNO 2018	T. Salvago de Gennaro	A. Salvago de Gennaro	L. Melica
REV.	DESCRIZIONE	DATA	REDATTO	VERIFICATO	APPROVATO

SEZIONE N. : 1
 DIST.PROG. : 0.000
 DIST.SUCC. : 25.000

COMPLETAMENTO DEL CAVALCAVIA ALLA PR 6+590.00
 (NON COMPRESO NEL PRESENTE APPALTO)

SCALA 1:200

QT.RIF. 20.000

QUOTE TERRENO	45.637 45.649		45.426	45.279 45.257	44.613 44.114	43.698	43.477 43.352	43.275 43.163	43.127 43.139 43.143	43.401	44.896 45.181		45.647	45.660	45.846		45.664	45.554 46.032 46.230	45.960	46.232	46.190
DIST.PARZIALI TERRENO	0.463	8.913	2.618	0.369 1.699	0.548 0.872	0.872	1.487	1.531	0.857 0.849	1.698	0.849	4.289	2.446	2.513	5.022	3.984	1.033 0.835	2.527	1.758	1.340	

SEZIONE N. : 2
 DIST.PROG. : 25.000
 DIST.PREC. : 25.000
 DIST.SUCC. : 25.000

COMPLETAMENTO DEL CAVALCAVIA ALLA PR 6+590.00
 (NON COMPRESO NEL PRESENTE APPALTO)

SCALA 1:200

QT.RIF. 20.000

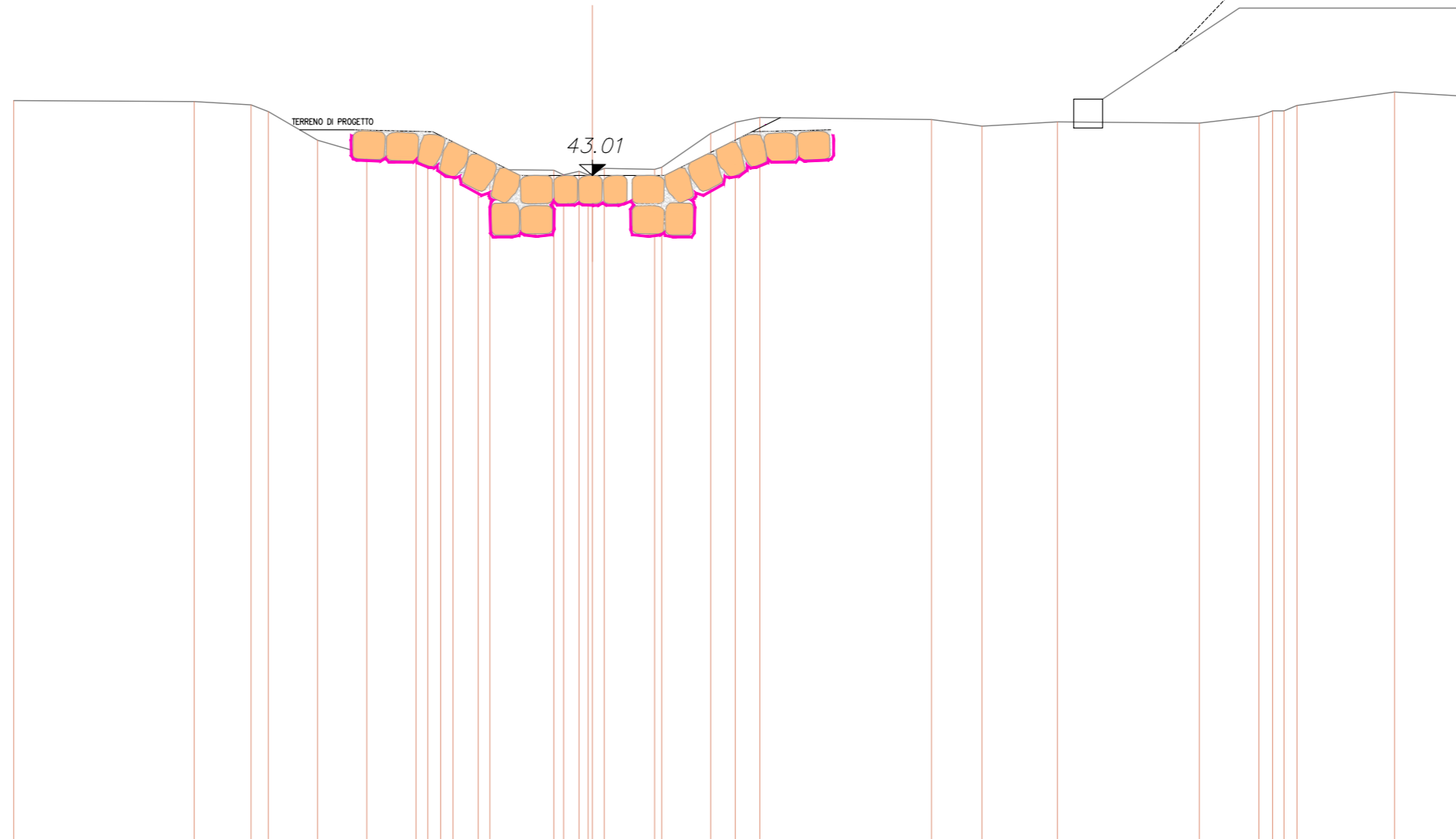
QUOTE TERRENO	45.687		45.373	44.632	44.123	43.757	43.584	43.398	43.392	43.168	42.989	43.094	43.102	43.444	43.718	44.004	44.085	44.398	44.445	44.636		44.866		45.292	45.372	45.521	45.734		45.931	46.012
DIST.PARZIALI TERRENO		10.757	1.708	1.951	0.614	0.855	0.575		1.752	0.877	0.328	1.023	0.404	0.453	0.474	0.432	0.446	0.412		4.864		8.953	1.681	0.841	2.614	5.037	2.415			

SEZIONE N. : 3
 DIST.PROG. : 50.000
 DIST.PREC. : 25.000
 DIST.SUCC. : 25.000

COMPLETAMENTO DEL CAVALCAVIA ALLA PR 6+590.00
 (NON COMPRESO NEL PRESENTE APPALTO)

SCALA 1:200

QT.RIF. 20.000



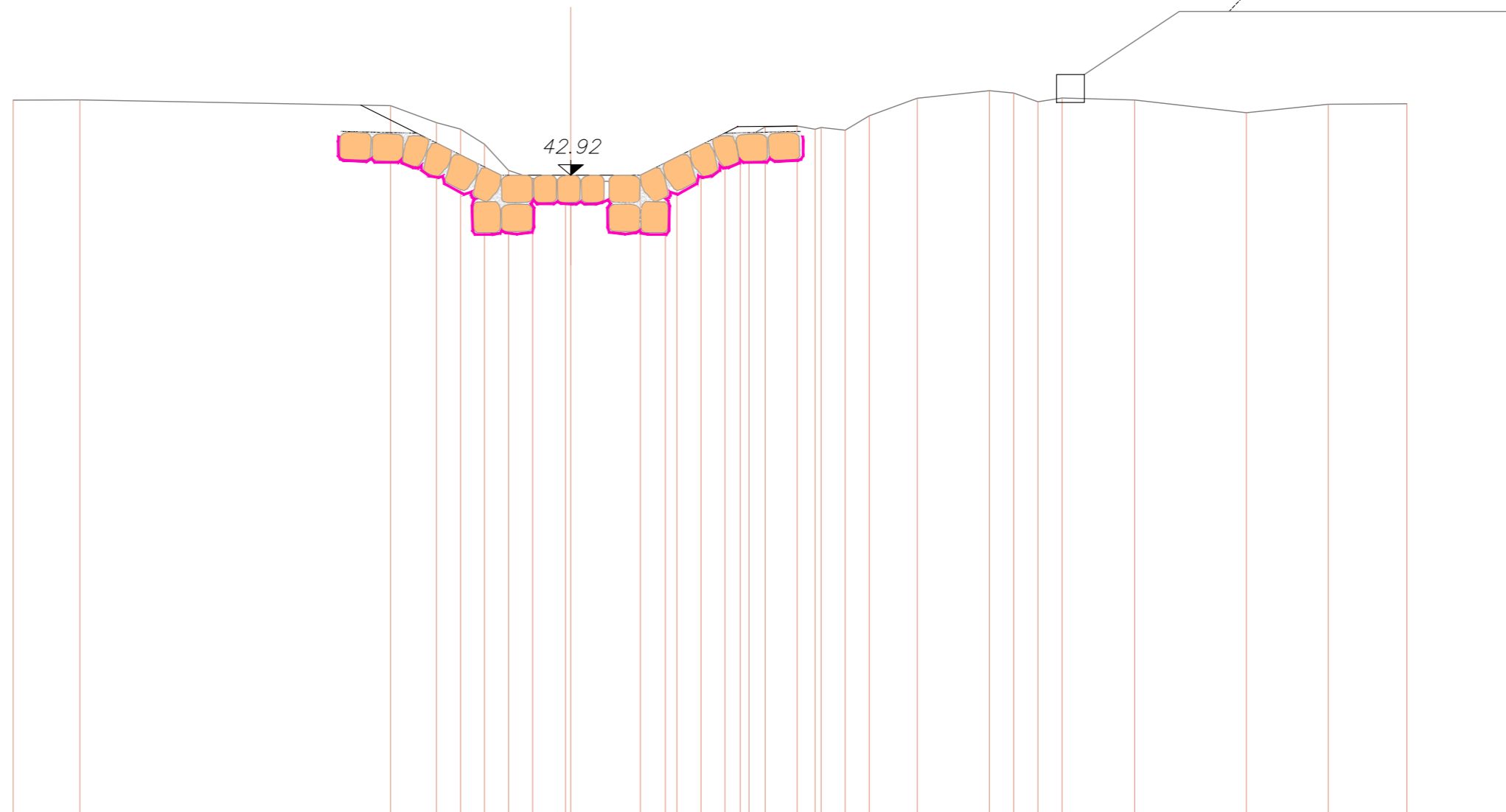
QUOTE TERRENO	45.601	45.564	45.453	45.217	44.229	43.734	43.647	43.612	43.405	43.111	43.110	43.211	43.192	43.029	43.153	43.031	43.090	43.254	43.219	43.293	44.464	44.852	45.017	44.943	44.716	44.862	44.820	45.062	45.245	45.415	45.745	45.430	45.895	45.761
DIST.PARZIALI TERRENO		6.241	1.964	0.993	1.704	1.702	1.701	0.405	0.446	0.426	0.872	0.402	2.212	0.336	0.536	0.411	0.411	1.742	1.695	0.847	0.847	0.847	5.937	1.742	2.612	4.906	2.056	0.475	0.395	0.448	3.374	2.268		

SEZIONE N. : 4
 DIST.PROG. : 75.000
 DIST.PREC. : 25.000
 DIST.SUCC. : 25.000

COMPLETAMENTO DEL CAVALCAVIA ALLA PR 6+590.00
 (NON COMPRESO NEL PRESENTE APPALTO)

SCALA 1:200

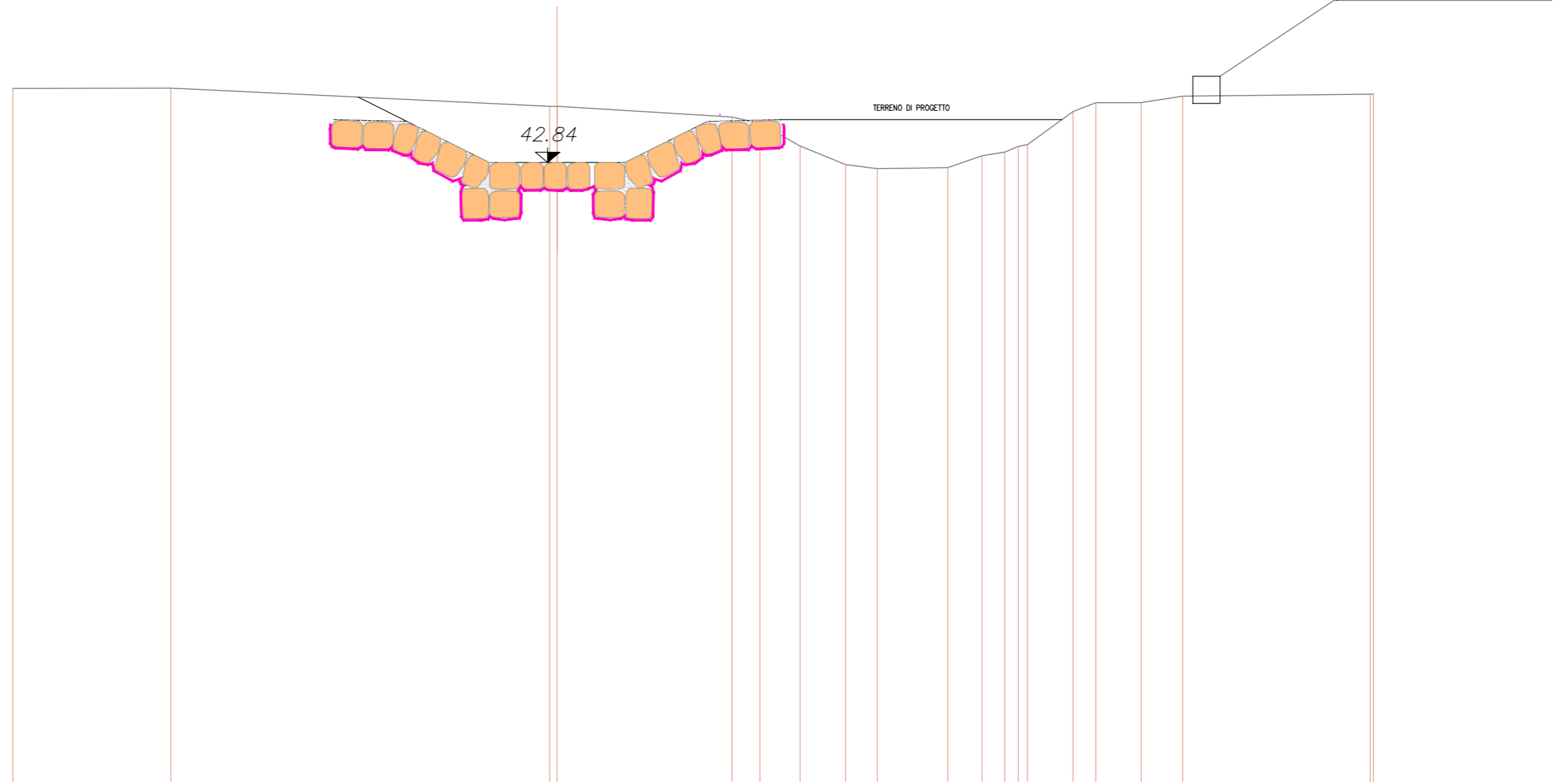
QT.RIF. 20.000



QUOTE TERRENO	45.616	45.625		45.418	44.809	44.574	44.034	43.091	42.801	42.720	42.722	42.685	42.958	43.276	43.658	43.878	44.286	44.523	44.654	44.684	44.569	44.633	44.539	45.055	45.684	45.954	45.868	45.556	45.693	45.619	45.164	45.467	45.484
DIST.PARZIALI TERRENO	2.389		11.147	1.647	0.863	0.863	0.864	0.863	1.178	2.501	0.896	0.415	0.863	0.862	0.547	0.579	1.146	0.644	0.862	0.862	1.725	2.587	0.869	0.868	0.868	2.606	4.006	2.941	2.818				

SEZIONE N. : 5
 DIST.PROG. : 100.000
 DIST.PREC. : 25.000
 DIST.SUCC. : 25.000

COMPLETAMENTO DEL CAVALCAVIA ALLA PR 6+590.00
 (NON COMPRESO NEL PRESENTE APPALTO)



SCALA 1:200

QT.RIF. 20.000

QUOTE TERRENO	45.565	45.575	44.907 44.905	44.510	44.278	43.443	42.763	42.609	42.650	43.084	43.222	43.432	43.493	44.709	45.036	45.039	45.279	45.349 45.355
DIST.PARZIALI TERRENO	5.801	13.927	6.422	1.032	1.475	1.671	1.168	2.590	1.257	0.836	0.497	0.338	1.672	0.836	1.672	1.525	6.891	

SEZIONE N. : 6
 DIST.PROG. : 125.000
 DIST.PREC. : 25.000
 DIST.SUCC. : 25.000

COMPLETAMENTO DEL CAVALCAVIA ALLA PR 6+590.00
 (NON COMPRESO NEL PRESENTE APPALTO)

SCALA 1:200

QT.RIF. 20.000

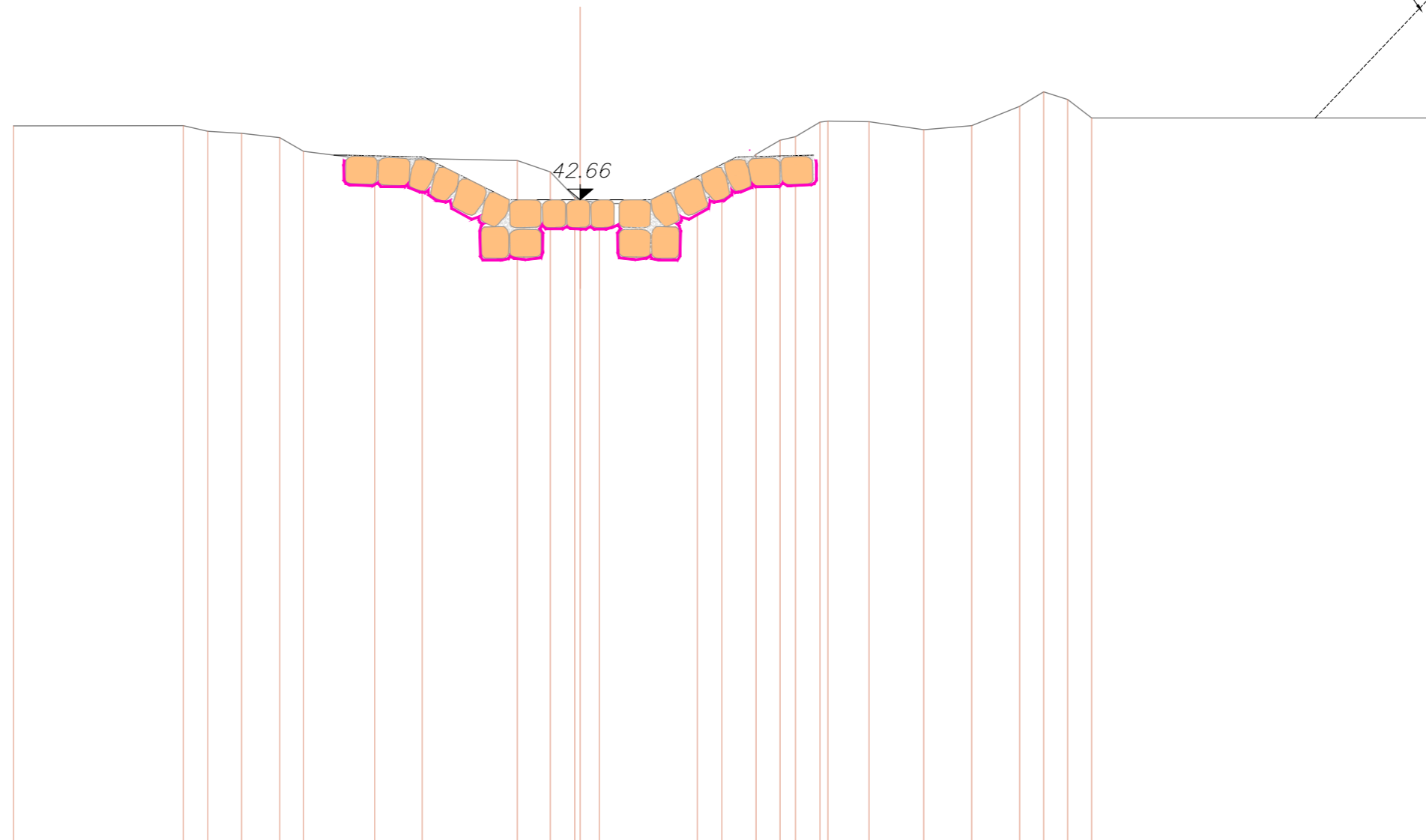
QUOTE TERRENO	45.434	45.465	45.292	45.096		44.253 44.235	43.920	43.571	42.971	42.660	42.640 42.725 42.796	44.118 44.127 44.516	44.578	44.869 45.214	45.525	45.853 45.523 45.657	45.796 45.550		45.550	
DIST.PARZIALI TERRENO		4.743	2.647	3.955	8.575	2.493	0.857	0.858	0.856	1.718	0.807 1.718	0.714 1.067	2.669	0.563	1.720	1.721	0.442 0.419	1.359	0.363	9.459

SEZIONE N. : 7
 DIST.PROG. : 150.000
 DIST.PREC. : 25.000
 DIST.SUCC. : 25.000

COMPLETAMENTO DEL CAVALCAVIA ALLA PR 6+590.00
 (NON COMPRESO NEL PRESENTE APPALTO)

SCALA 1:200

QT.RIF. 20.000



QUOTE TERRENO	45.268		45.276	45.081	45.005	44.854	44.370		44.056	44.113		44.045	43.643	42.742	42.668	42.526		42.534	43.000	44.266	44.760	44.888	45.400	45.437	45.418		45.136	45.276	45.957	46.471	46.199	45.550		45.550
DIST.PARZIALI TERRENO		5.995	0.860	1.196	1.345	0.837	2.514	1.677	3.360	1.163	0.865	0.678	3.460	0.865	1.207	0.844	0.545	0.866	1.452	1.930	1.692	1.694	0.847	0.848	0.848						11.945			

SEZIONE N. : 8
 DIST.PROG. : 175.000
 DIST.PREC. : 25.000
 DIST.SUCC. : 25.000

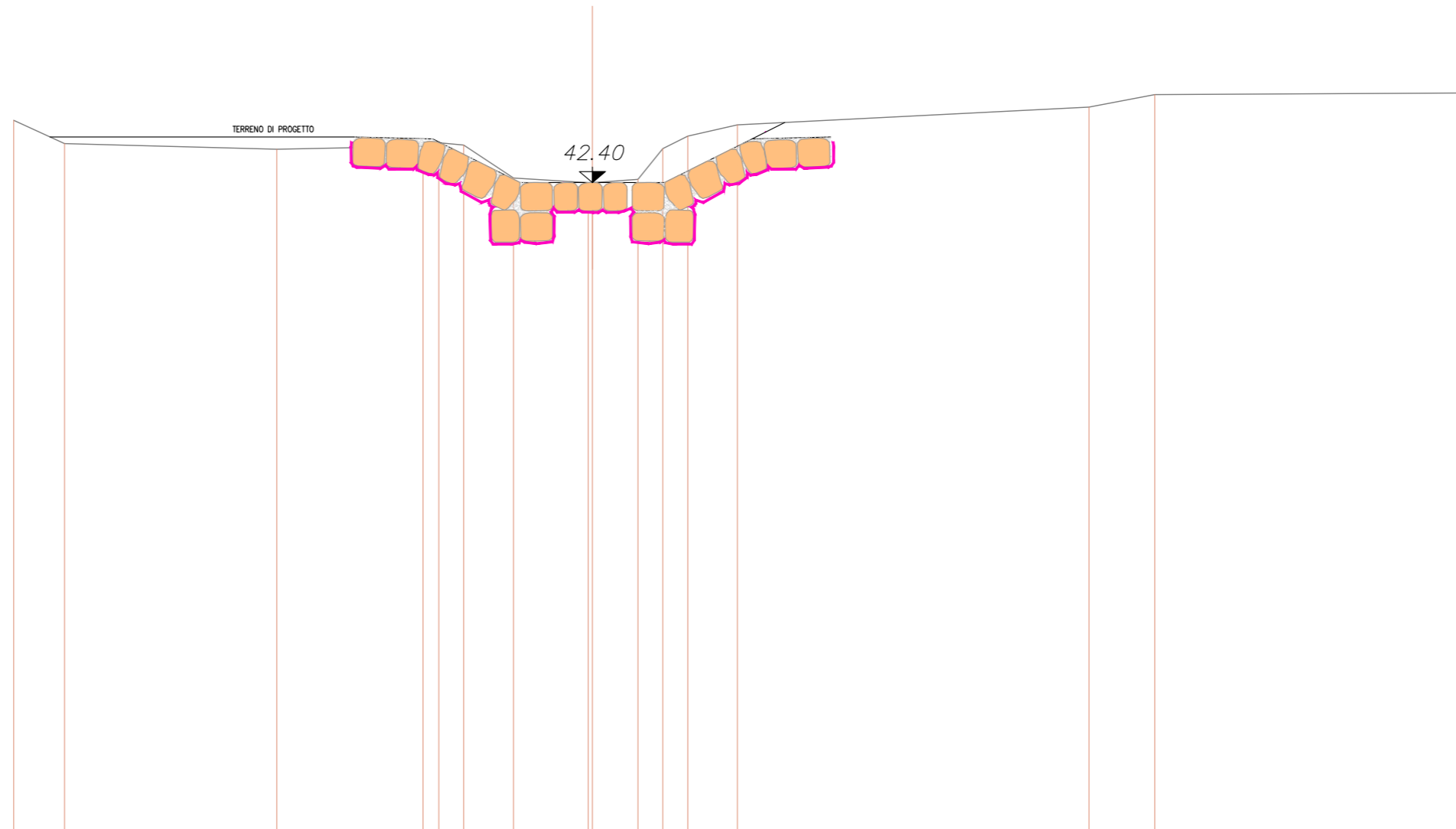
COMPLETAMENTO DEL CAVALCAVIA ALLA PR 6+590.00
 (NON COMPRESO NEL PRESENTE APPALTO)

SCALA 1:200

QT.RIF. 20.000

QUOTE TERRENO	45.115	45.019	44.774	44.214	43.979	42.609	42.509	42.486	42.817	43.817	43.926	43.884	43.880	44.808	45.037	45.170	45.521	45.505	45.554	45.844
DIST.PARZIALI TERRENO		5.982	5.857	2.047	2.132	1.671	1.670	0.641	1.029	1.598	0.905	0.675	1.924	2.631	1.753	2.310	1.686	0.381	14.811	

SEZIONE N. : 10
 DIST.PROG. : 225.000
 DIST.PREC. : 25.000
 DIST.SUCC. : 25.000

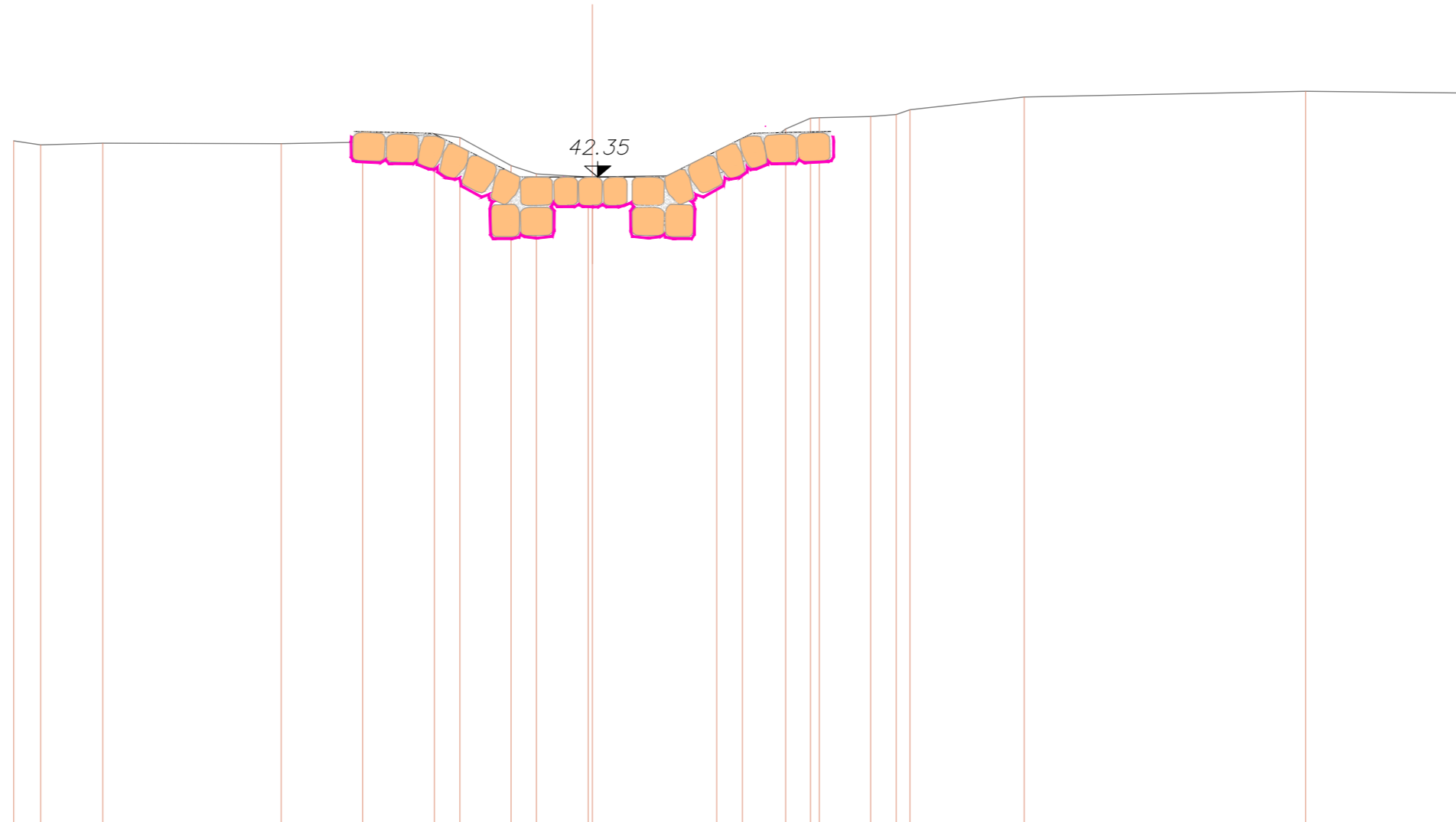


SCALA 1:200

QT.RIF. 20.000

QUOTE TERRENO	44.550	43.746	43.550	43.651	43.774	43.696	42.557	42.396	42.393	42.509	43.570	44.002	44.392	45.006	45.439	45.494
DIST.PARZIALI TERRENO	1.753	7.337	5.056	0.546	0.861	1.722	2.581	1.578	0.860	0.860	1.718	12.153	2.274	10.557		

SEZIONE N. : 11
 DIST.PROG. : 250.000
 DIST.PREC. : 25.000
 DIST.SUCC. : 25.000



SCALA 1:200


QT.RIF. 20.000

QUOTE TERRENO	43.603	43.460	43.522	43.504	43.556	43.846	43.717	42.744	42.457	42.352	42.351	42.424	42.859	44.012	44.385	44.400	44.443	44.511	44.675	45.118	45.315	45.255
DIST.PARZIALI TERRENO	0.929	2.145	6.168	2.819	2.477	0.884	1.768	0.877	1.789	4.300	0.888	1.494	0.860	1.772	0.886	0.471	3.950	9.730	5.343			

SEZIONE N. : 12
 DIST.PROG. : 275.000
 DIST.PREC. : 25.000
 DIST.SUCC. : 8.449

SCALA 1:200

QT.RIF. 20.000

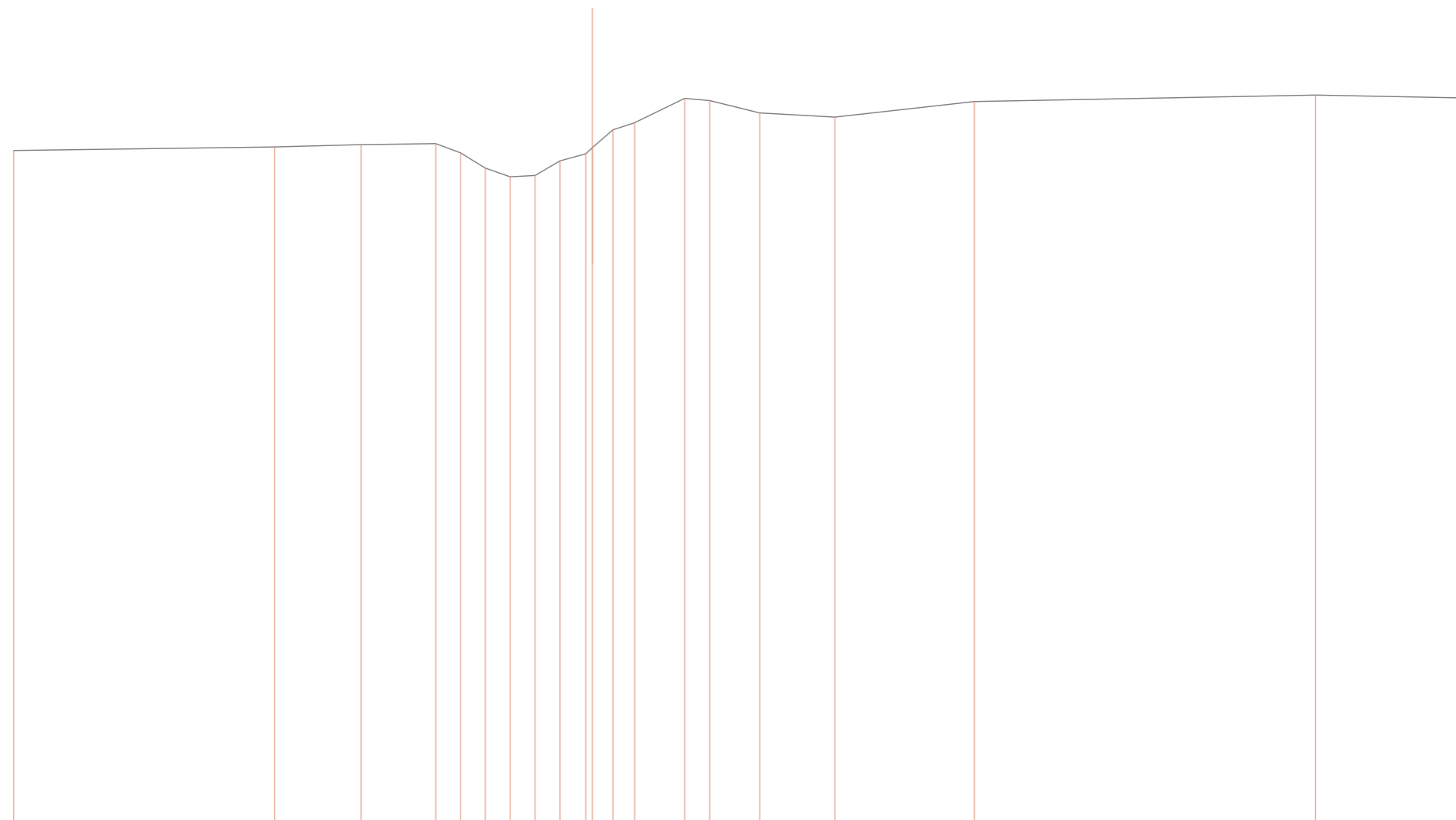


QUOTE TERRENO	43.227	43.370		43.358		43.639	43.430	42.810	42.455	42.424	42.945	42.867	43.503	43.524	44.156	44.332	44.472	44.616	44.808	44.709	44.607	44.449	44.422	44.974	45.112	45.160
DIST.PARZIALI TERRENO	1.786		8.497		4.549	0.513	1.226	1.307	1.689	0.434	0.410	0.512	0.332	0.539	0.565	0.845	0.620	1.689	2.536		3.428		9.880		7.834	

SEZIONE N. : 13
 DIST.PROG. : 283.449
 DIST.PREC. : 8.449

SCALA 1:200

QT.RIF. 20.000



QUOTE TERRENO	43.213	43.335	43.413	43.449	43.133	42.603	42.301	42.346	42.851	43.098	43.314	43.928	44.174	45.014	44.940	44.513	44.366	44.905	45.132	45.031
DIST.PARZIALI TERRENO		9.017	2.991	2.577	0.858	0.859	0.859	0.859	0.858	0.895	0.714	0.748	1.729	0.864	1.731	2.598	4.823	11.795	4.999	