SEZIONE A

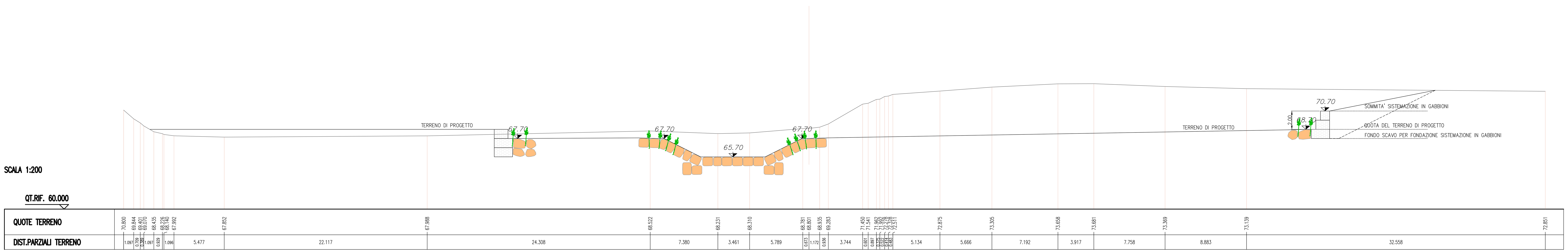

SEZIONE B

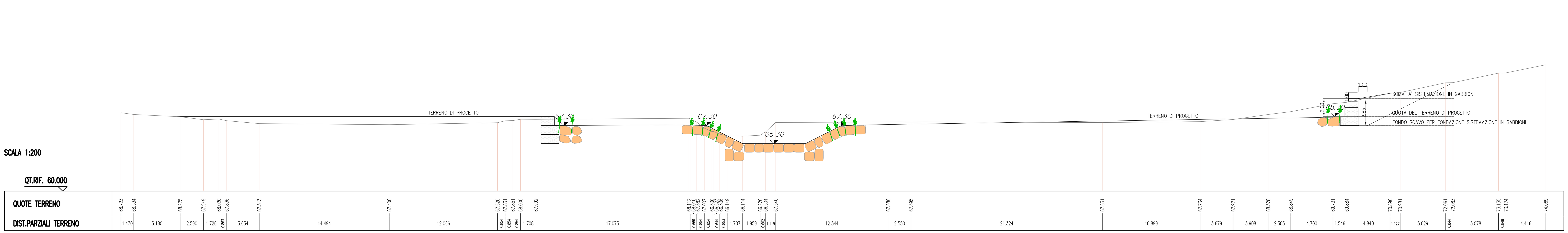

SEZIONE C

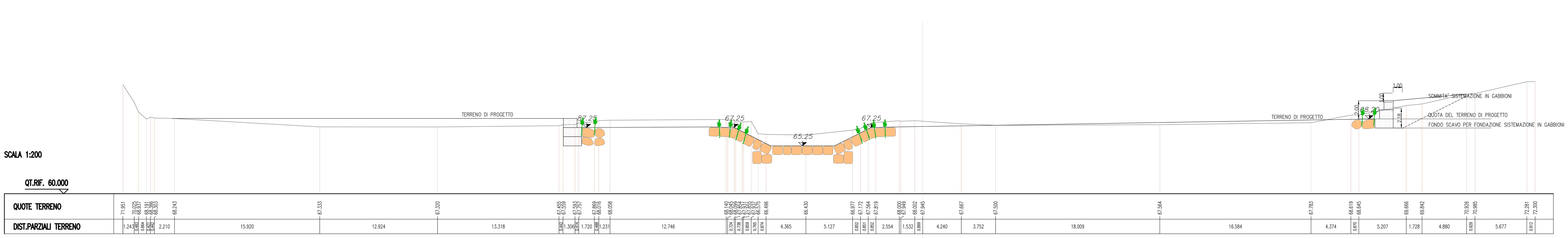

KEYPLAN

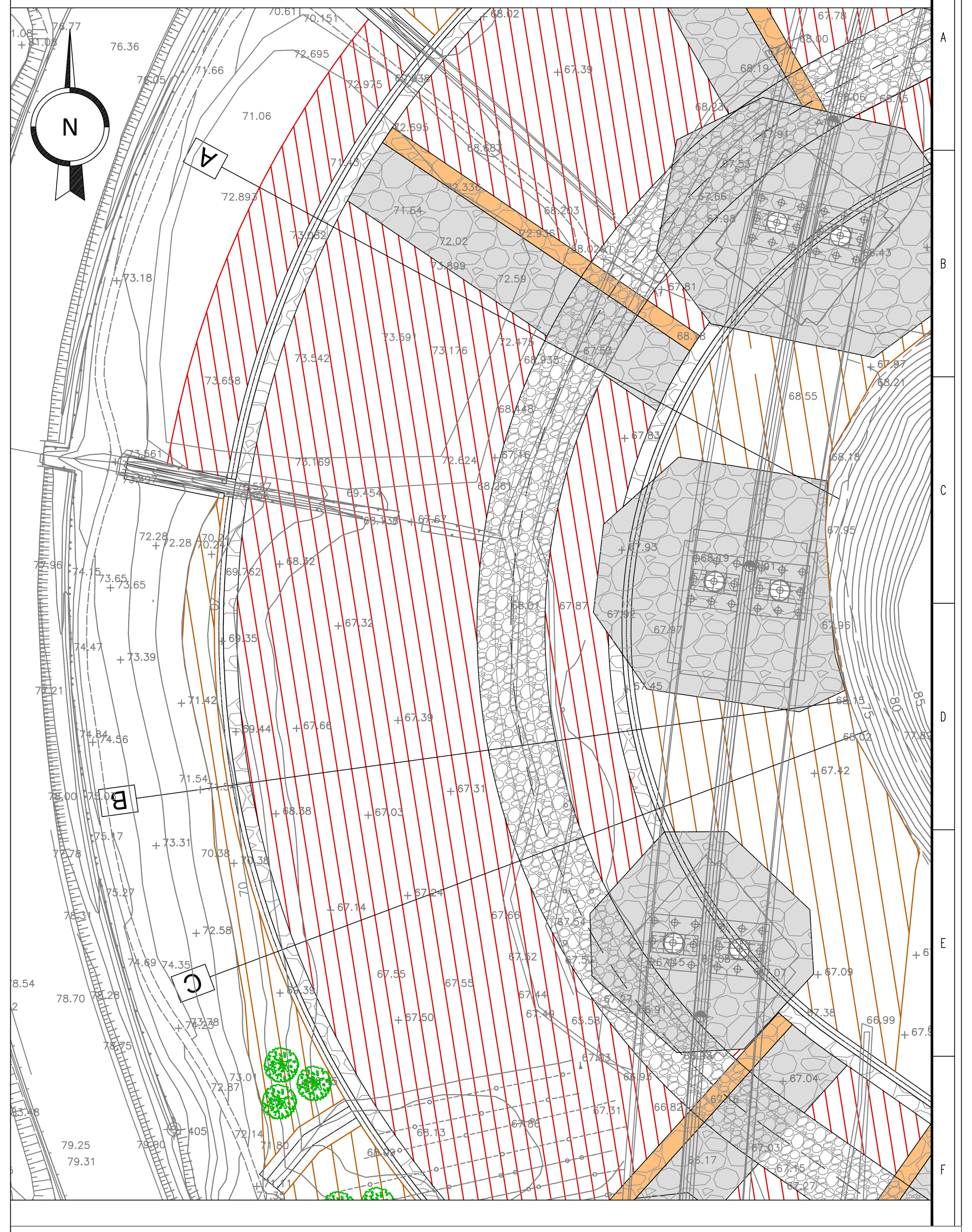

anas

Area Compartimentale Calabria

Autostrada SA-RC

INTERVENTI DI SISTEMAZIONE IDRAULICA E DI DIFESA DELLE OPERE AUTOSTRADALI RELATIVAMENTE ALL'INTERAZIONE VIARIA CON IL FIUME MESIMA, NEL TRATTO COMPRESO TRA IL KM 369+800 E IL KM 378+500 DELL'AUTOSTRADA SA-RC

PROGETTO DEFINITIVO

PROGETTAZIONE:

MSM Ingegneria S.r.l.
Via della Meloria, 61 - 00136 ROMA

Ing. Leonardo Melica

GEOLOGIA:

Dott. Geol. Andrea Rondinara
Albo dei Geologi del Lazio n. 921

VISTO: IL RESP. DEL PROCEDIMENTO
Dott. Ing. Francesco Bianco

RESPONSABILE PROGETTAZIONE E REALIZZAZIONE LAVORI E COORDINATORE TERRITORIALE
Dott. Ing. Giuseppe Ferrara

OPERE DI SISTEMAZIONE E DI DIFESA IDRAULICA IN CORRISPONDENZA ATTRAVERSAMENTI PRINCIPALI

VIADOTTO MESIMA 1

Sezioni trasversali

CODICE ELABORATO	REVISIONE	SCALA:
VIA SZ 01	1	1:200

REV.	DESCRIZIONE	DATA	REDATTO	VERIFICATO	APPROVATO
3					
2					
1	REVISIONE	APRILE 2020	T. Salvago de Gennaro	A. Salvago de Gennaro	L. Melica
0	EMISSIONE	GIUGNO 2018	T. Salvago de Gennaro	A. Salvago de Gennaro	L. Melica