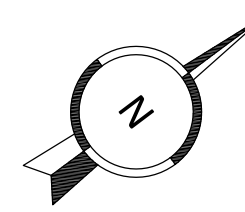
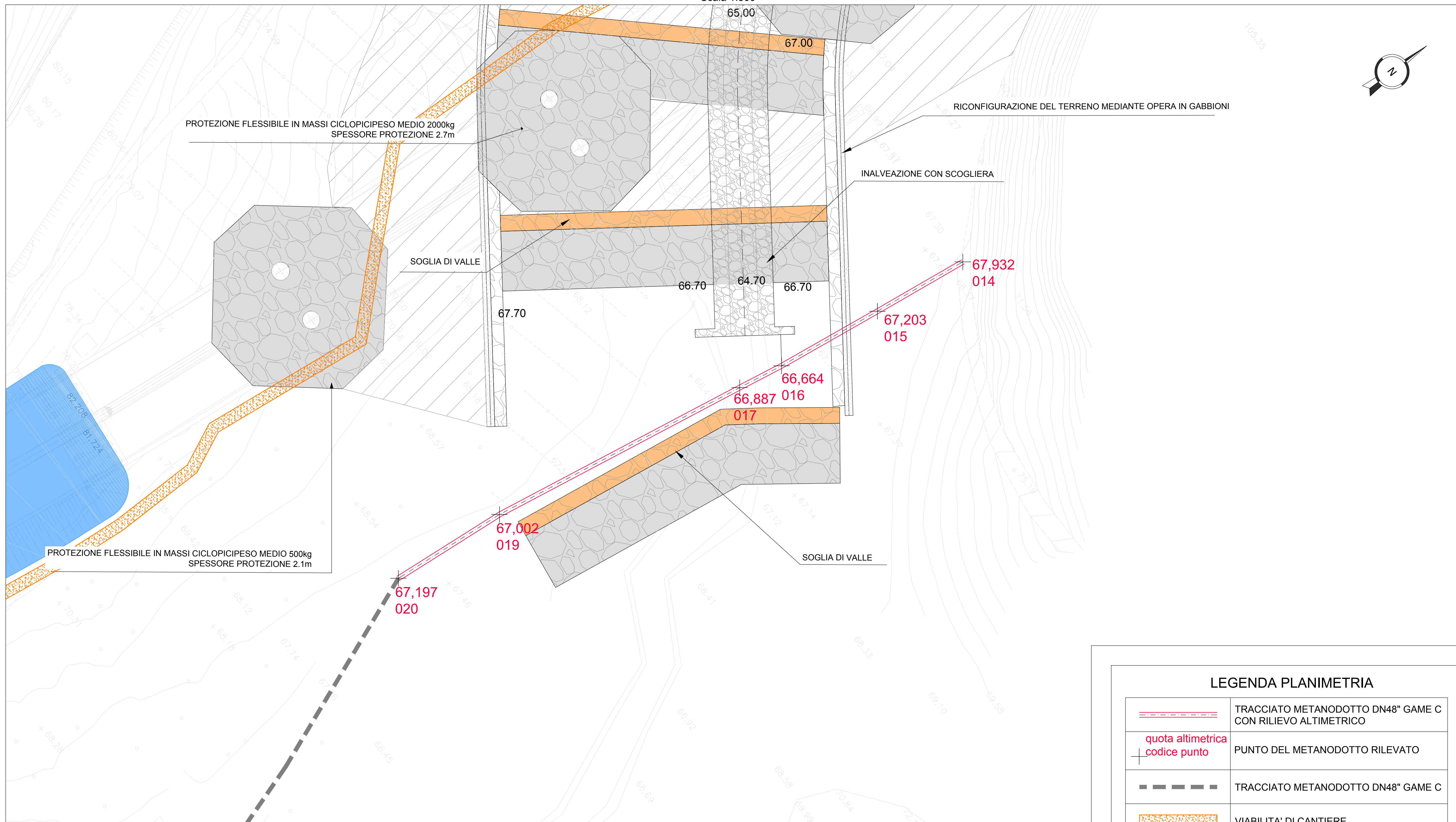
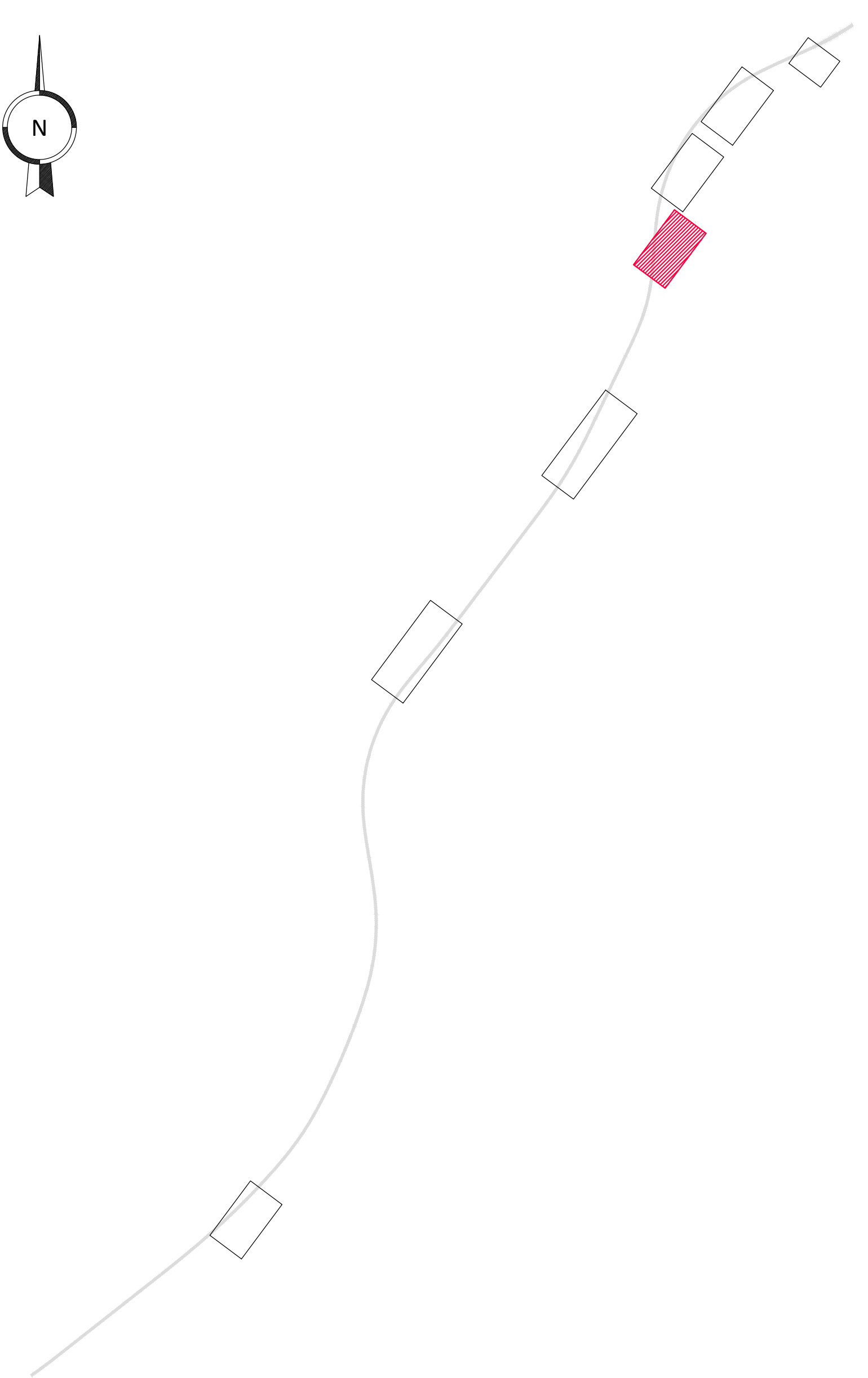
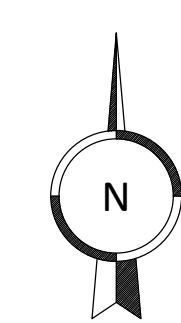


STRALCIO PLANIMETRICO

Scala 1:500

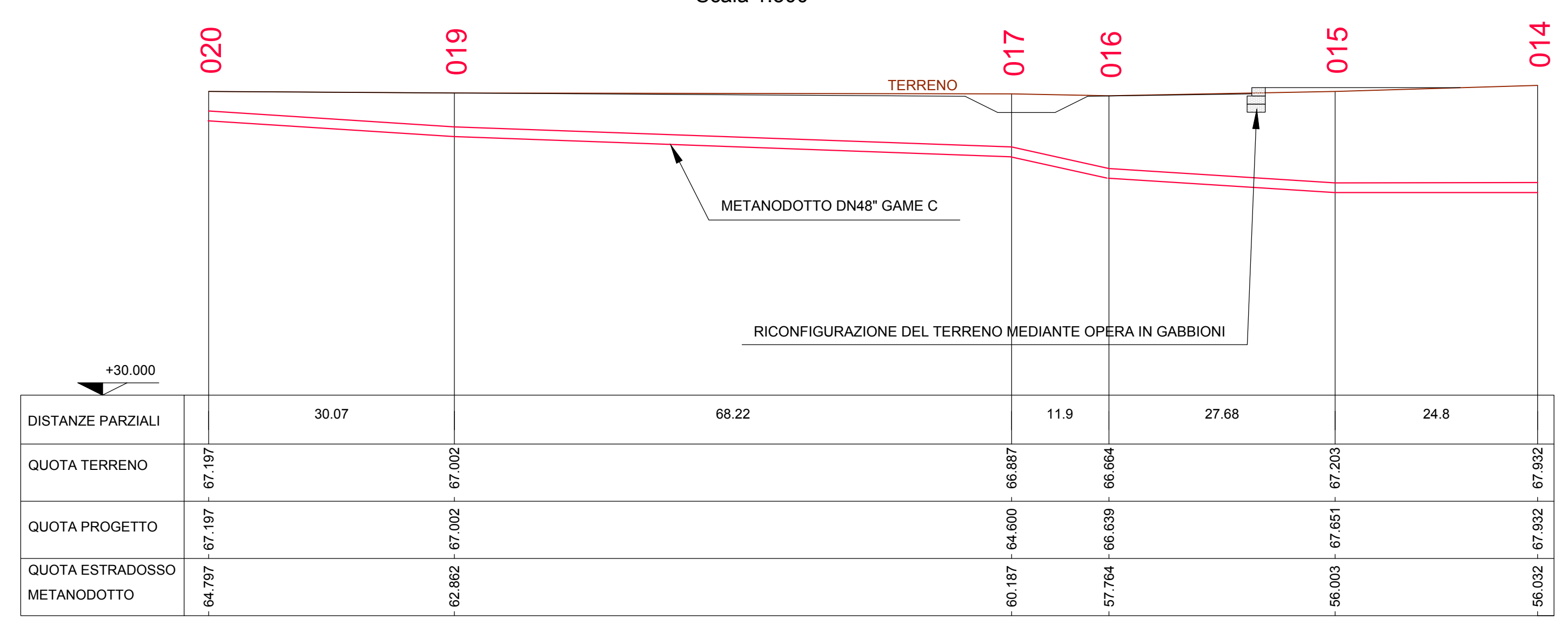


KEYPLAN



PROFILO METANODOTTO 020-014

Scala 1:500

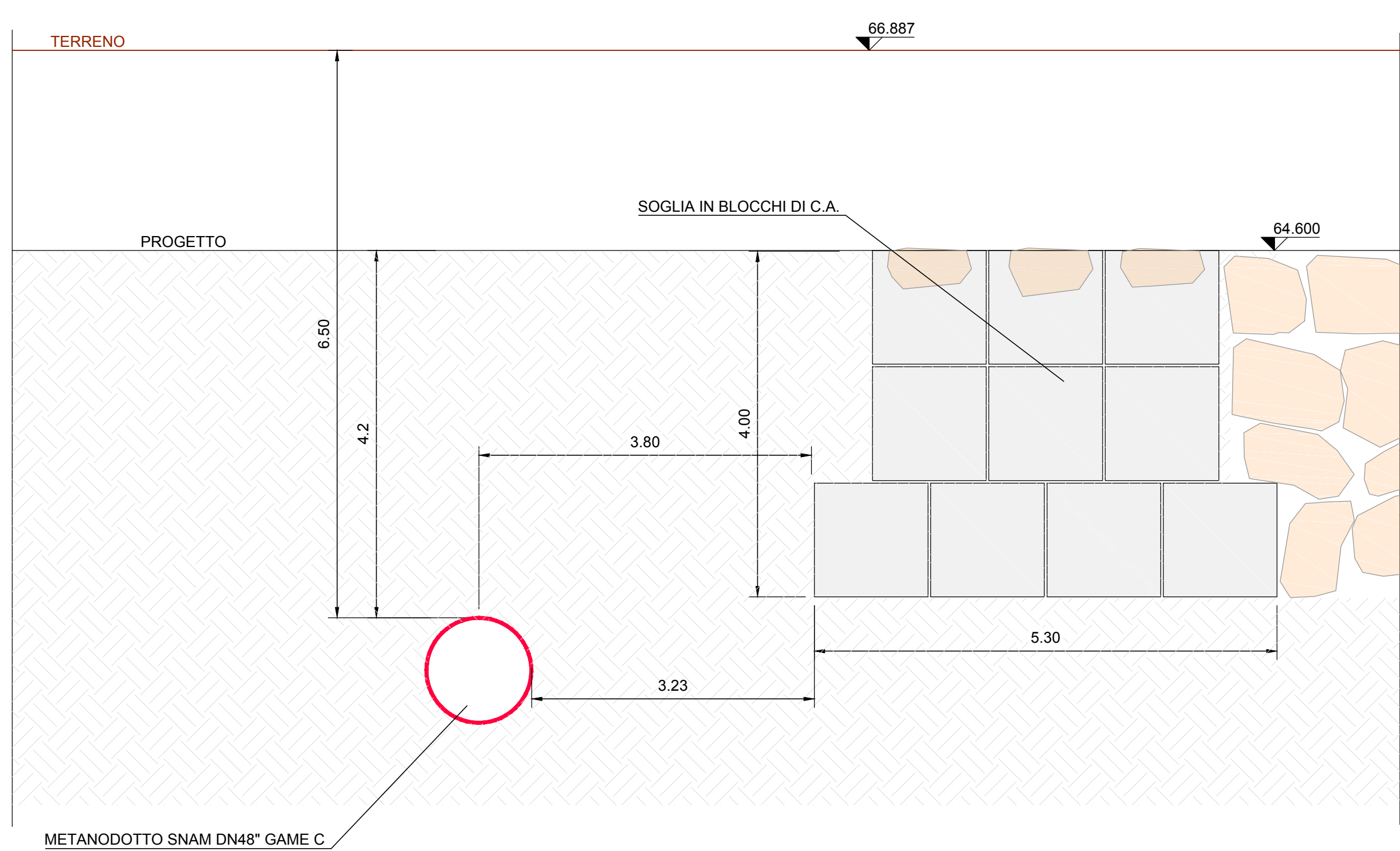


LEGENDA PLANIMETRIA

	TRACCIATO METANODOTTO DN48° GAME C CON RILIEVO ALTIMETRICO
	PUNTO DEL METANODOTTO RILEVATO
	TRACCIATO METANODOTTO DN48° GAME C
	VIABILITA' DI CANTIERE
	PREDISPOSIZIONE IN FASE DI CANTIERE DI PIASTRE DI RIPARTIZIONE DEI CARICHI A PROTEZIONE DEL METANODOTTO
	RILEVATO AUTOSTRADALE ESISTENTE

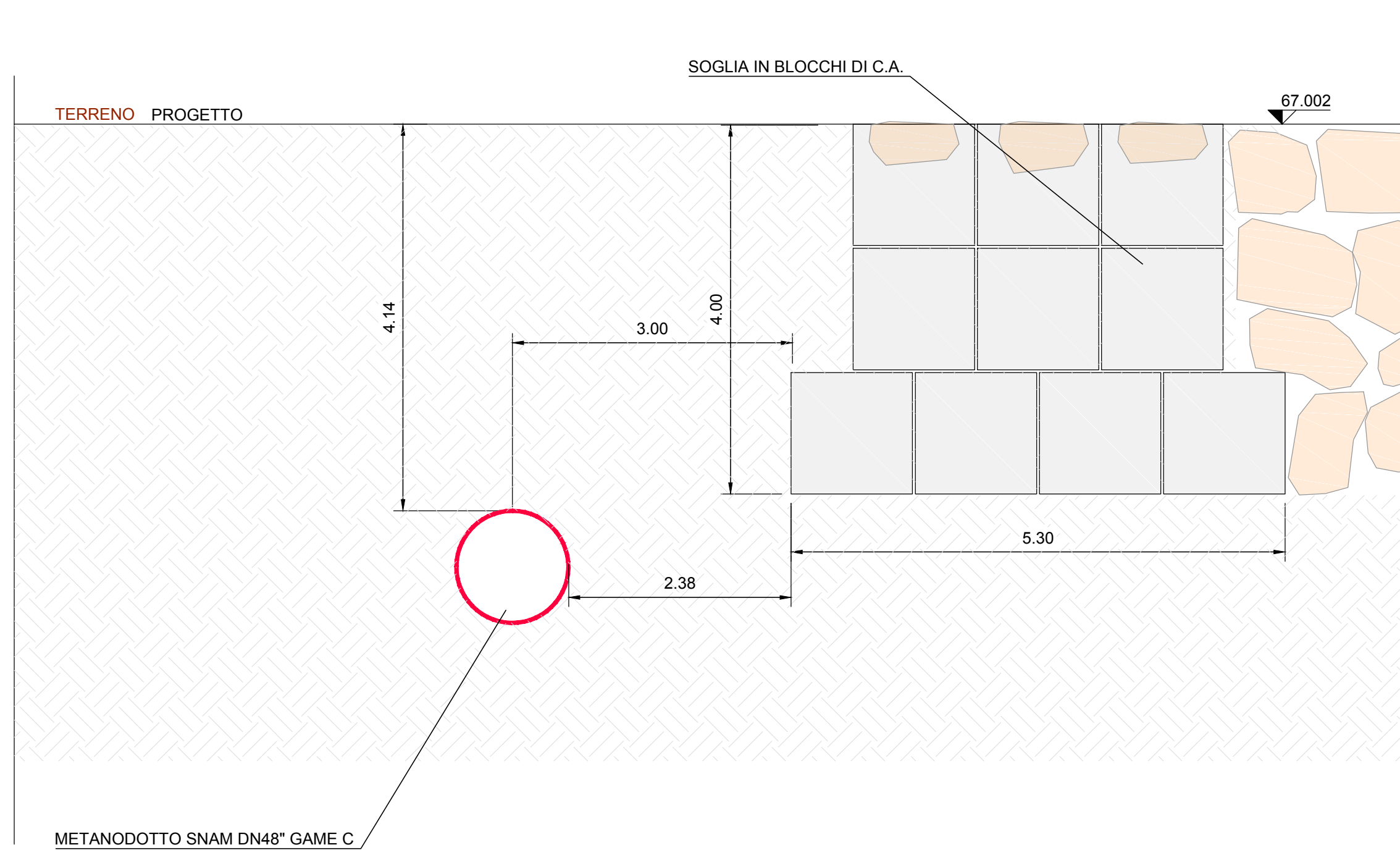
SEZIONE 017

Scala 1:50



SEZIONE 019

Scala 1:50



RILIEVO QUOTE METANODOTTO

OPERA	punto	profondità estradosso gasdotto da piano campagna
MESIMA 1	001	6.04
	002	4.90
	003	3.56
	004	3.53
	005	3.14
	006	3.33
	007	3.17
	008	5.08
	009	5.90
	010	7.20
	011	7.66
	012	8.94
013	9.40	
014	11.90	
015	11.20	
016	8.90	
017	6.50	
019	4.14	
020	2.40	



Area Compartmentale Calabria


Autostrada SA-RC

INTERVENTI DI SISTEMAZIONE IDRAULICA E DI DIFESA DELLE OPERE AUTOSTRADALI RELATIVAMENTE ALL'INTERAZIONE VIARIA CON IL FIUME MESIMA, NEL TRATTO COMPRESO TRA IL KM 369+800 E IL KM 378+500 DELL'AUTOSTRADA SA-RC

PROGETTO DEFINITIVO

PROGETTAZIONE:

MSM Ingegneria S.r.l.
Via della Mesima, 61 - 00136 ROMA
Ing. Leonardo Melica



GEOLOGIA:

Dott. Geol. Andrea Rondinara
Albo dei Geologi del Lazio n. 521

VISTO: IL RESP. DEL PROCEDIMENTO
Dott. Ing. Francesco Bianco

RESPONSABILE PROGETTAZIONE E REALIZZAZIONE LAVORI E COORDINATORE TERRITORIALE
Dott. Ing. Giuseppe Ferraro

OPERE DI SISTEMAZIONE E DI DIFESA IDRAULICA IN CORRISPONDENZA ATTRAVERSAMENTI PRINCIPALI VIADOTTO MESIMA 1

Interferenze con metanodotto SNAM esistente - Tav. 2 di 2

CODICE ELABORATO	REVISIONE	SCALA
VIA IN 02	1	VARIE
3		
2		
1	REVISIONE	APRILE 2020 Salvio de Gennaro Salvio de Gennari L. Melica
0	EMISSIONE	FEBBRAIO 2020 Salvio de Gennaro Salvio de Gennari L. Melica
REV.	DESCRIZIONE	DATA REDATTO VERIFICATO APPROVATO