PROFILO METANODOTTO 028-012

Scala 1:500

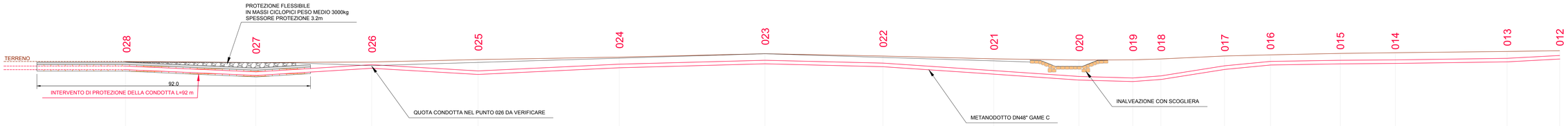

DISTANZE PARZIALI		43.79	38.98	35.76	47.43	49	39.66	37.26	28.68	18.06	9.46	21.38	15.45	23.5	18.48	37.57	17.67			
QUOTA TERRENO	53.219	52.816	53.020	53.840	54.652	55.809	55.020	54.093	53.657	53.743	54.052	55.033	55.413	55.901	56.132	56.561	56.813			
QUOTA PROGETTO	53.000	52.816	51.800	52.884	54.323	55.809	54.572	53.410	51.550	53.743	54.052	55.033	55.413	55.901	56.132	56.561	56.813			
QUOTA ESTRADOSSO METANODOTTO	51.659	49.706	52.120	50.030	52.292	53.609	52.650	50.143	48.187	47.643	48.352	51.733	53.213	53.601	53.732	54.261	55.213			

STRALCIO PLANIMETRICO

Scala 1:500

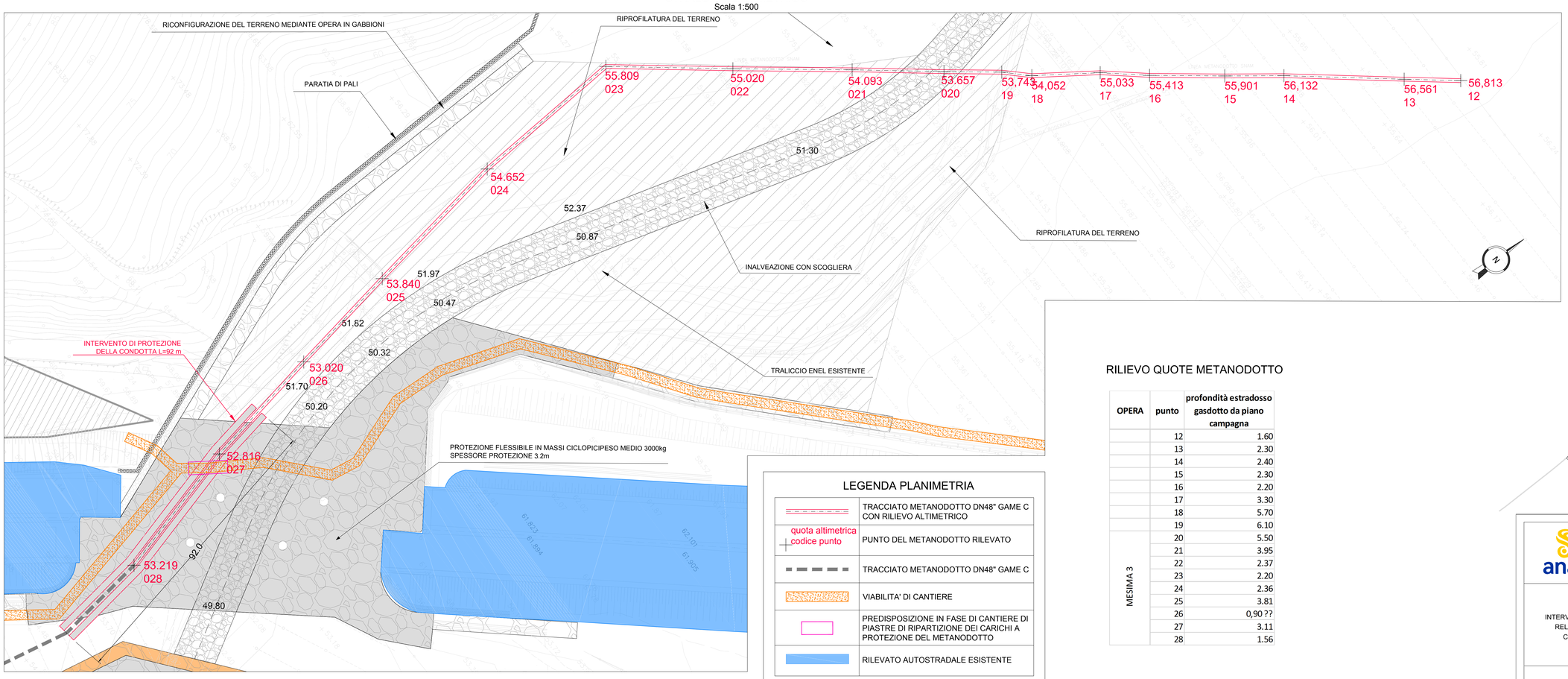

KEYPLAN

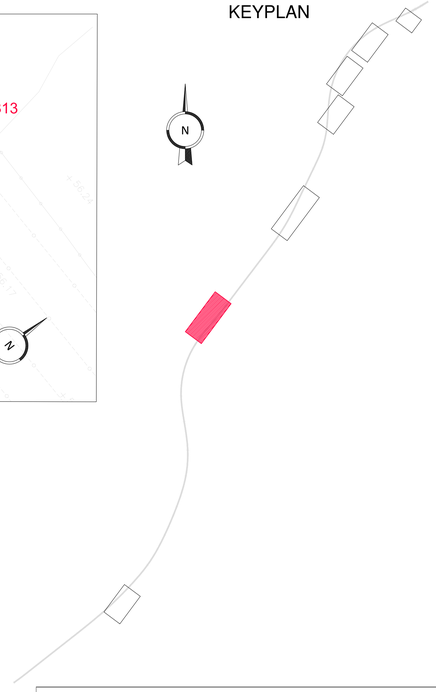

RILIEVO QUOTE METANODOTTO

OPERA	punto	profondità estradosso gasdotto da piano campagna
	12	1.60
	13	2.30
	14	2.40
	15	2.30
	16	2.20
	17	3.30
	18	5.70
	19	6.10
MESIMA 3	20	5.50
	21	3.95
	22	2.37
	23	2.20
	24	2.36
	25	3.81
	26	0,90 ??
	27	3.11
	28	1.56

LEGENDA PLANIMETRIA

	TRACCIATO METANODOTTO DN48" GAME C CON RILIEVO ALTIMETRICO
quota altimetrica codice punto	PUNTO DEL METANODOTTO RILEVATO
	TRACCIATO METANODOTTO DN48" GAME C
	VIABILITA' DI CANTIERE
	PREDISPOSIZIONE IN FASE DI CANTIERE DI PIASTRE DI RIPARTIZIONE DEI CARICHI A PROTEZIONE DEL METANODOTTO
	RILEVATO AUTOSTRADALE ESISTENTE

SEZIONE 020

Scala 1:50

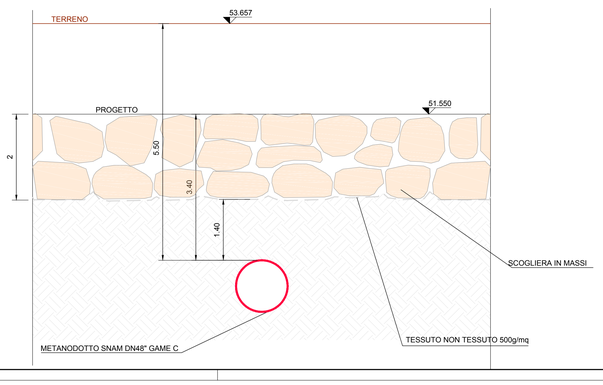

SEZIONE 027

Scala 1:50

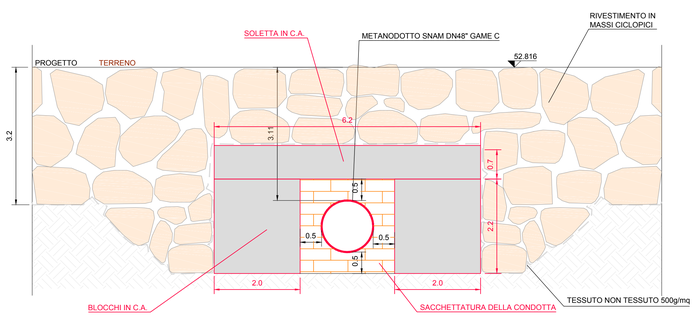

SEZIONE 028

Scala 1:50

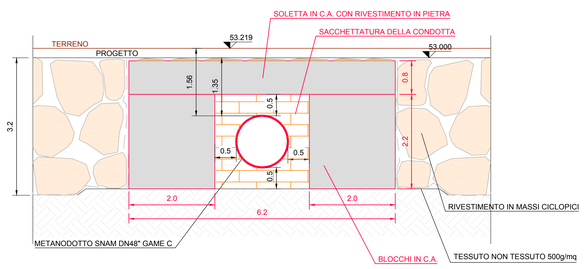

anas

Area Compartimentale Calabria

Autostrada SA-RC

INTERVENTI DI SISTEMAZIONE IDRAULICA E DI DIFESA DELLE OPERE AUTOSTRADALI RELATIVAMENTE ALL'INTERAZIONE VIARIA CON IL FIUME MESIMA, NEL TRATTO COMPRESO TRA IL KM 369+800 E IL KM 378+500 DELL'AUTOSTRADA SA-RC

PROGETTO DEFINITIVO

PROGETTAZIONE:

MSM Ingegneria S.r.l.
Via della Mistrina, 61 - 00138 ROMA

Ing. Leonardo Melica

GEOLOGIA:

Dott. Geol. Andrea Rondinara
Albo dei Geologi del Lazio n. 921

VISTO: IL RESP. DEL PROCEDIMENTO
Dott. Ing. Francesco Bianco

RESPONSABILE PROGETTAZIONE E REALIZZAZIONE LAVORI E COORDINATORE TERRITORIALE
Dott. Ing. Giuseppe Ferraro

OPERE DI SISTEMAZIONE E DI DIFESA IDRAULICA IN CORRISPONDENZA ATTRAVERSAMENTI PRINCIPALI

VIADOTTO MESIMA 3

Interferenze con metanodotto SNAM esistente

CODICE ELABORATO	REVISIONE	SCALA:
V I A I N 0 4	1	VARIE

REV.	DESCRIZIONE	DATA	REDATTO	VERIFICATO	APPROVATO
3					
2					
1	REVISIONE	APRILE 2020	A. Solvegio de Germeno	A. Solvegio de Germeno	L. Melica
0	EMISSIONE	FEBBRAIO 2020	A. Solvegio de Germeno	A. Solvegio de Germeno	L. Melica

AO 1189 v. 841