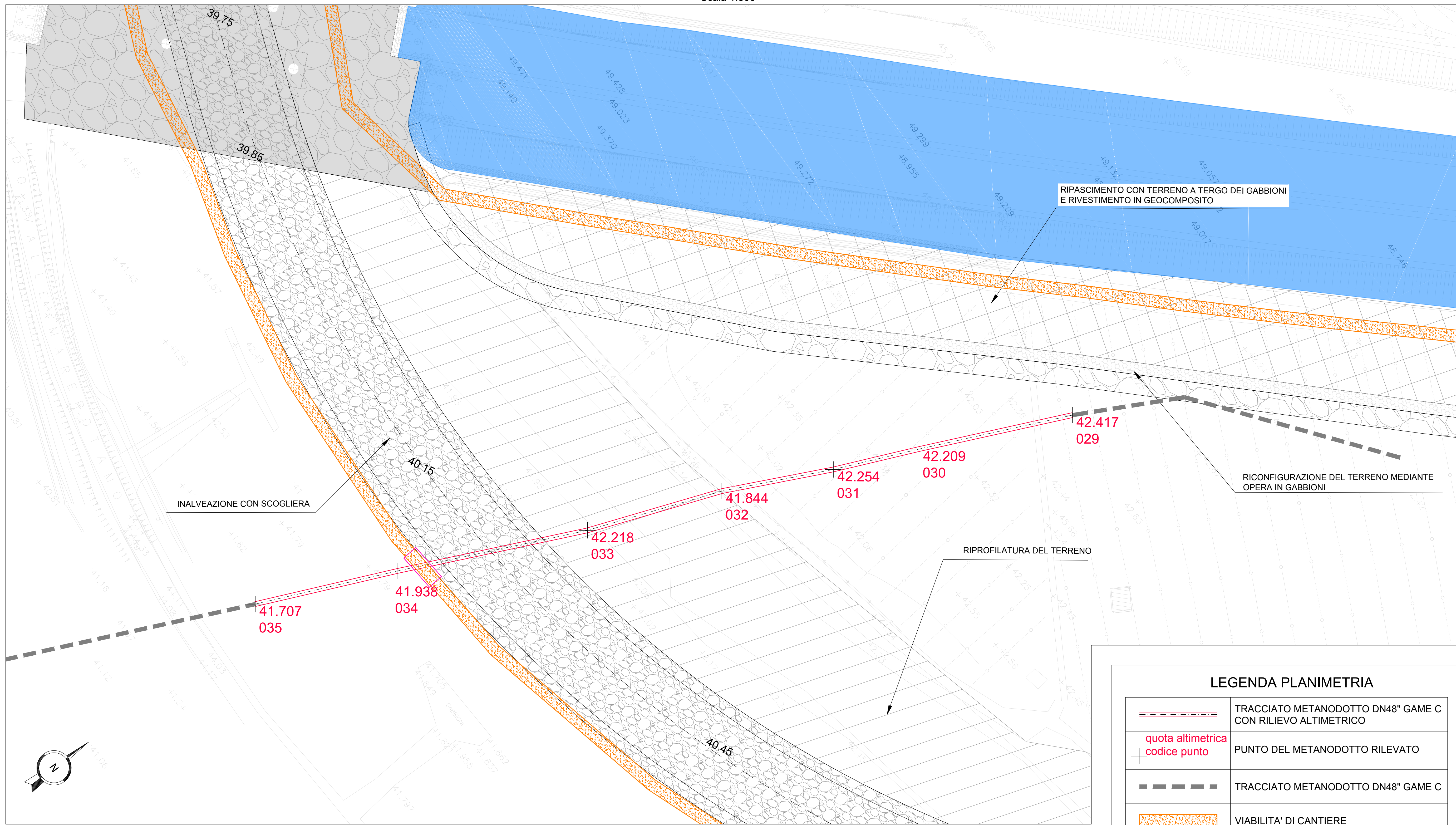
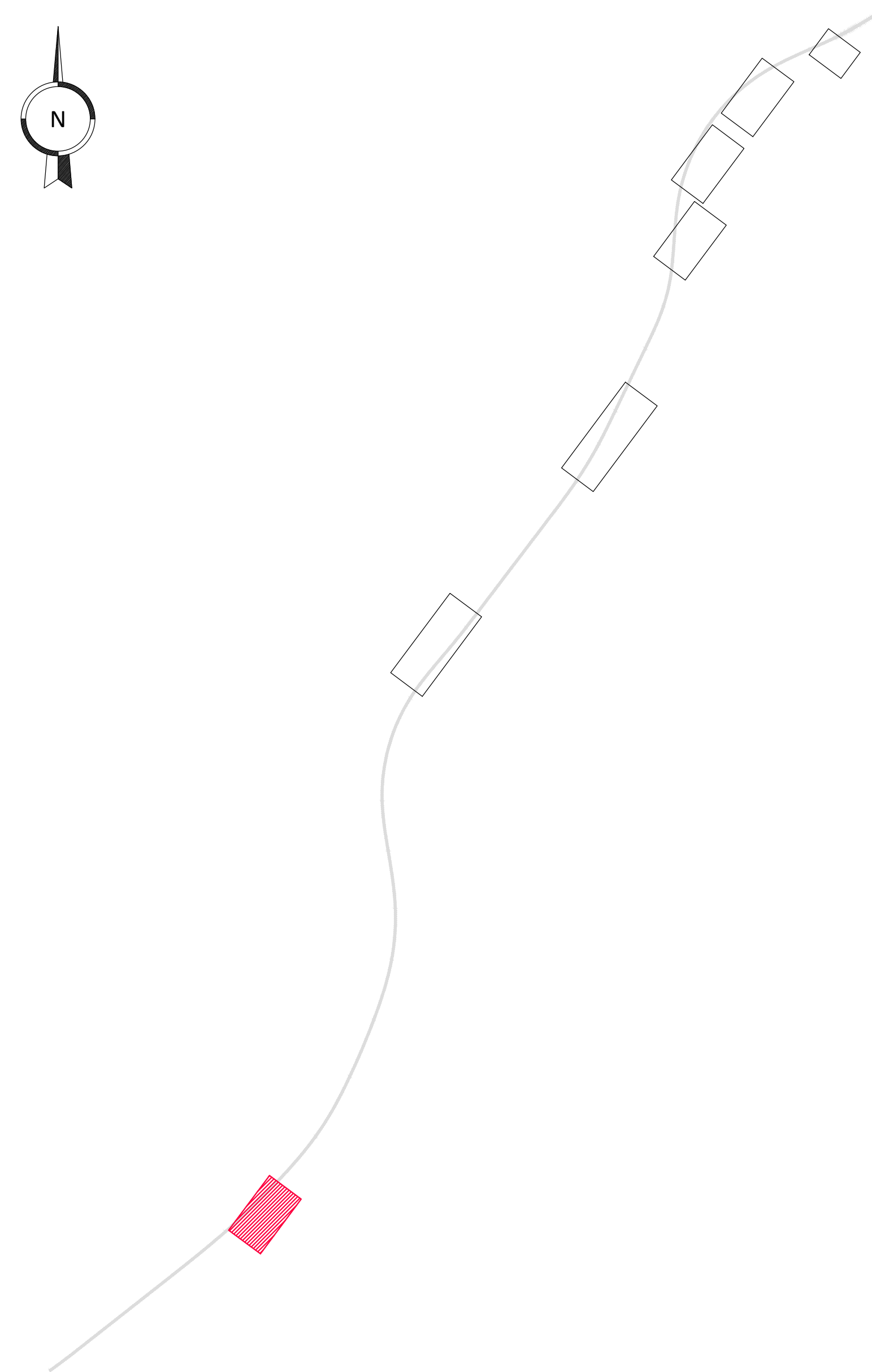
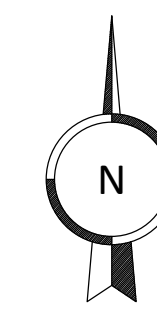


STRALCIO PLANIMETRICO  
Scala 1:500



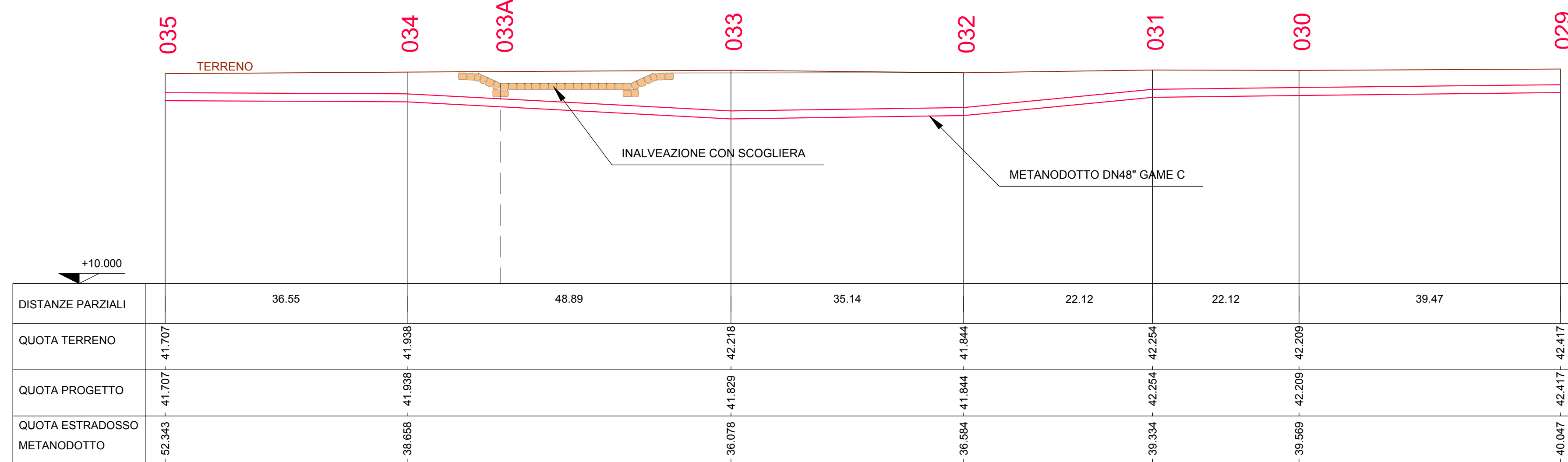
KEYPLAN



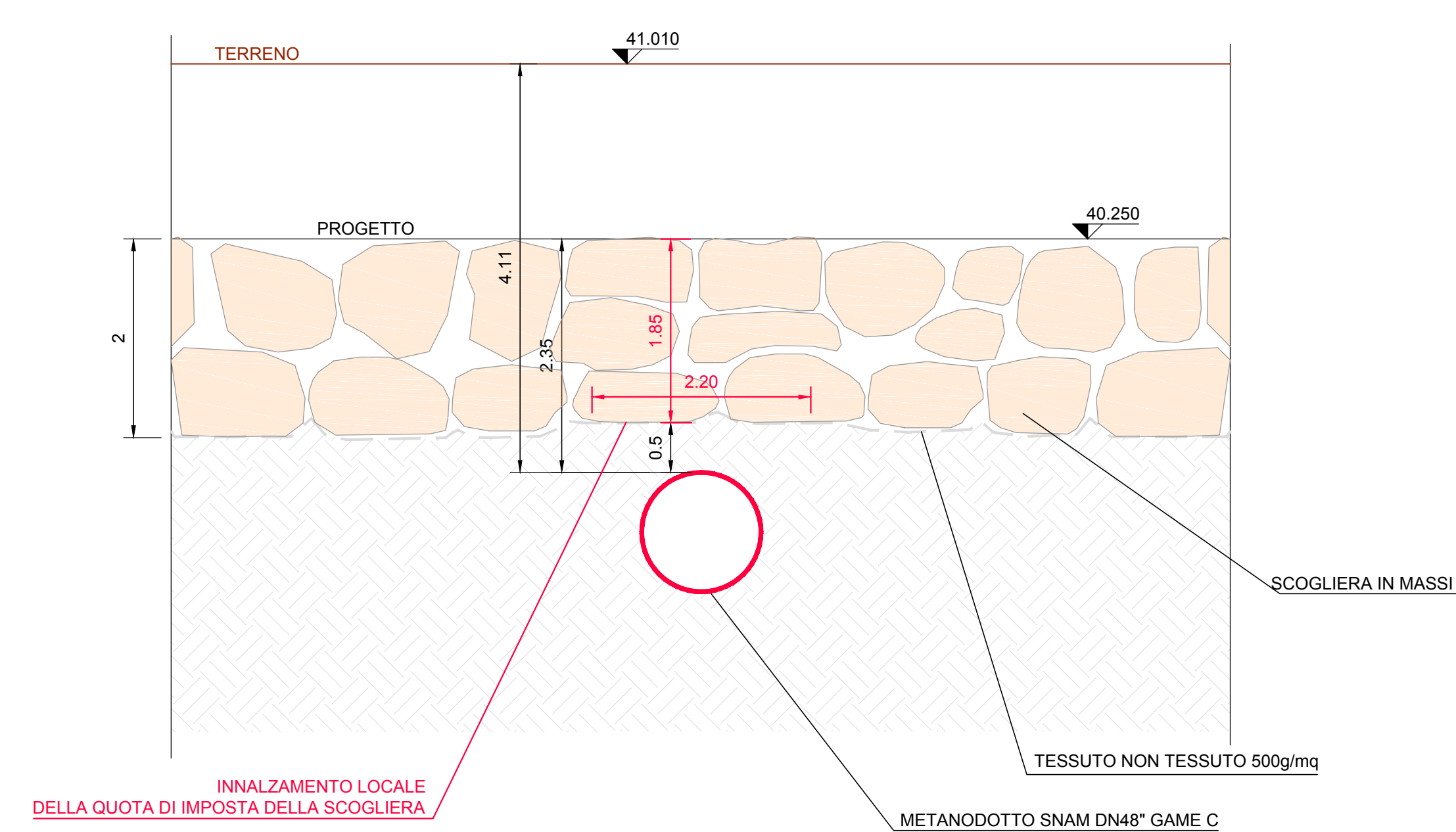
LEGENDA PLANIMETRIA

	TRACCIATO METANODOTTO DN48° GAME C CON RILIEVO ALTIMETRICO
	quota altimetrica codice punto
	TRACCIATO METANODOTTO DN48° GAME C
	VIABILITA' DI CANTIERE
	PREDISPOSIZIONE IN FASE DI CANTIERE DI PIASTRE DI RIPARTIZIONE DEI CARICHI A PROTEZIONE DEL METANODOTTO
	RILEVATO AUTOSTRADALE ESISTENTE

PROFILO METANODOTTO 035-029  
Scala 1:500



SEZIONE 033A  
Scala 1:50



RILIEVO QUOTE METANODOTTO

OPERA	punto	profondità estradosso gasdotto da piano campagna
MESIMA 4	029	2.37
	030	2.64
	031	2.92
	032	5.26
	033	6.14
	034	3.28
	035	2.87



Area Compartimentale Calabria

Autostrada SA-RC

INTERVENTI DI SISTEMAZIONE IDRAULICA E DI DIFESA DELLE OPERE AUTOSTRADALI  
RELATIVAMENTE ALL'INTERAZIONE VIARIA CON IL FIUME MESIMA, NEL TRATTO  
COMPRESO TRA IL KM 369+800 E IL KM 378+500 DELL'AUTOSTRADA SA-RC

PROGETTO DEFINITIVO



MSM Ingegneria S.r.l.  
Via della Mesima, 41 - 00136 ROMA  
Ing. Leonardo Melica



GEOLOGIA:  
Dott. Geol. Andrea Rondinara  
Abbo del Geologo del Lavoro n. 521

VISTO: IL RESP. DEL PROCEDIMENTO  
Dott. Ing. Francesco Bianco

RESPONSABILE PROGETTAZIONE E REALIZZAZIONE LAVORI E  
COORDINATORE TERRITORIALE  
Dott. Ing. Giuseppe Ferraro

OPERE DI SISTEMAZIONE E DI DIFESA IDRAULICA IN  
CORRISPONDENZA ATTRAVERSAMENTI PRINCIPALI  
VIADOTTO MESIMA 4  
Interferenze con metanodotto SNAM esistente

CODICE ELABORATO	REVISIONE	SCALA
VIA IN 05	1	VARIE
3		
2		
1	REVISIONE	APRILE 2020
0	EMISSIONE	FEBBRAIO 2020
REV.	DESCRIZIONE	DATA
	REDAITTO	VERIFICATO
	APPROVATO	