SEZIONE 7

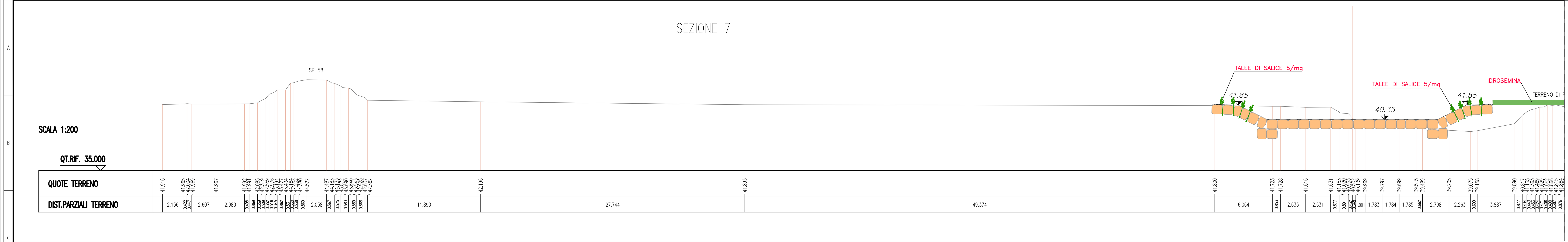

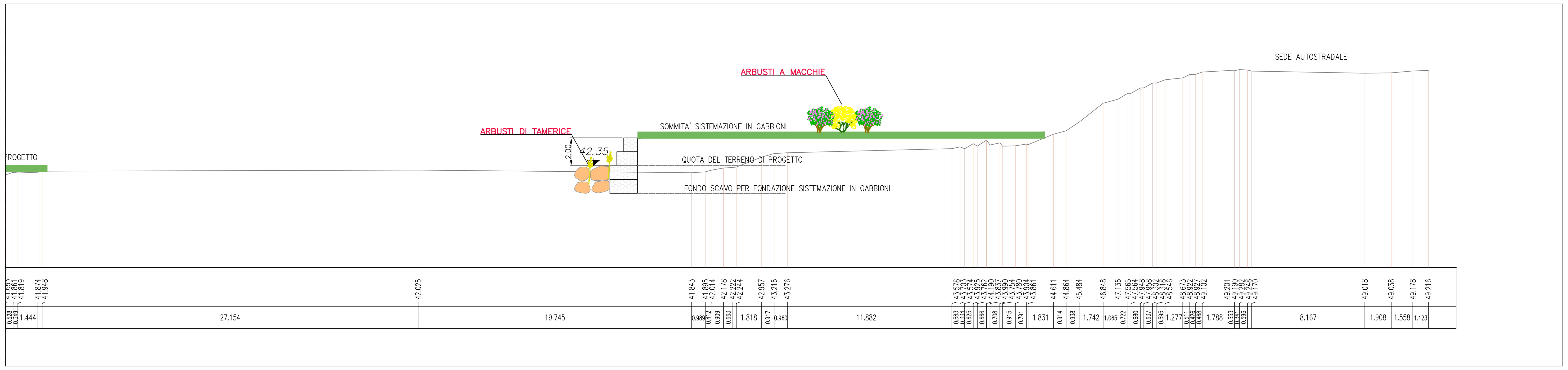

KEYPLAN

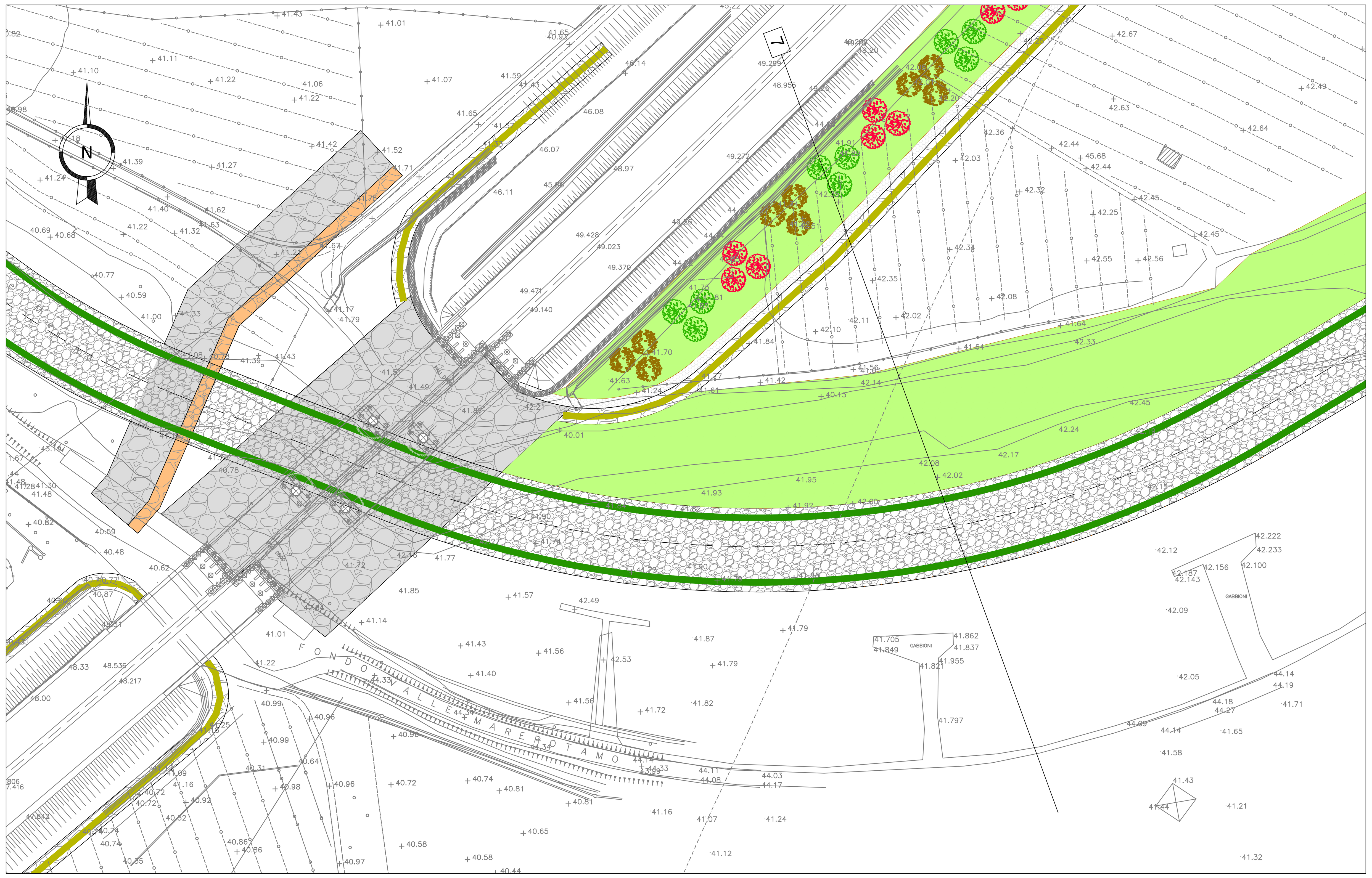

anas — *Area Compartimentale Calabria*

Autostrada SA-RC

INTERVENTI DI SISTEMAZIONE IDRAULICA E DI DIFESA DELLE OPERE AUTOSTRADALI RELATIVAMENTE ALL'INTERAZIONE VIARIA CON IL FIUME MESIMA, NEL TRATTO COMPRESO TRA IL KM 369+800 E IL KM 378+500 DELL'AUTOSTRADA SA-RC

PROGETTO DEFINITIVO

PROGETTAZIONE:

MSM INGEGNERIA

MSM Ingegneria S.r.l.
Via della Meloria, 61 - 00136 ROMA

Ing. Leonardo Melica

(Timbro: Dott. Ing. LEONARDO MELICA — ORDINE INGEGNERI ROMA N. 20661)

GEOLOGIA:

Dott. Geol. Andrea Rondinara
Albo dei Geologi del Lazio n. 921

VISTO: IL RESP. DEL PROCEDIMENTO	RESPONSABILE PROGETTAZIONE E REALIZZAZIONE LAVORI E COORDINATORE TERRITORIALE
Dott. Ing. Francesco Bianco	*Dott. Ing. Giuseppe Ferrara*

INTERVENTI DI INSERIMENTO PAESAGGISTICO E AMBIENTALE

VIADOTTO MESIMA 4

Sezioni trasversali delle opere di inserimento ambientale

CODICE ELABORATO	REVISIONE	SCALA:
AMB SZ 04	0	1:200

REV.	DESCRIZIONE	DATA	REDATTO	VERIFICATO	APPROVATO
3					
2					
1					
0	EMISSIONE	APRILE 2020	A. Rondinara	A. Salvago de Gennaro	L. Melica