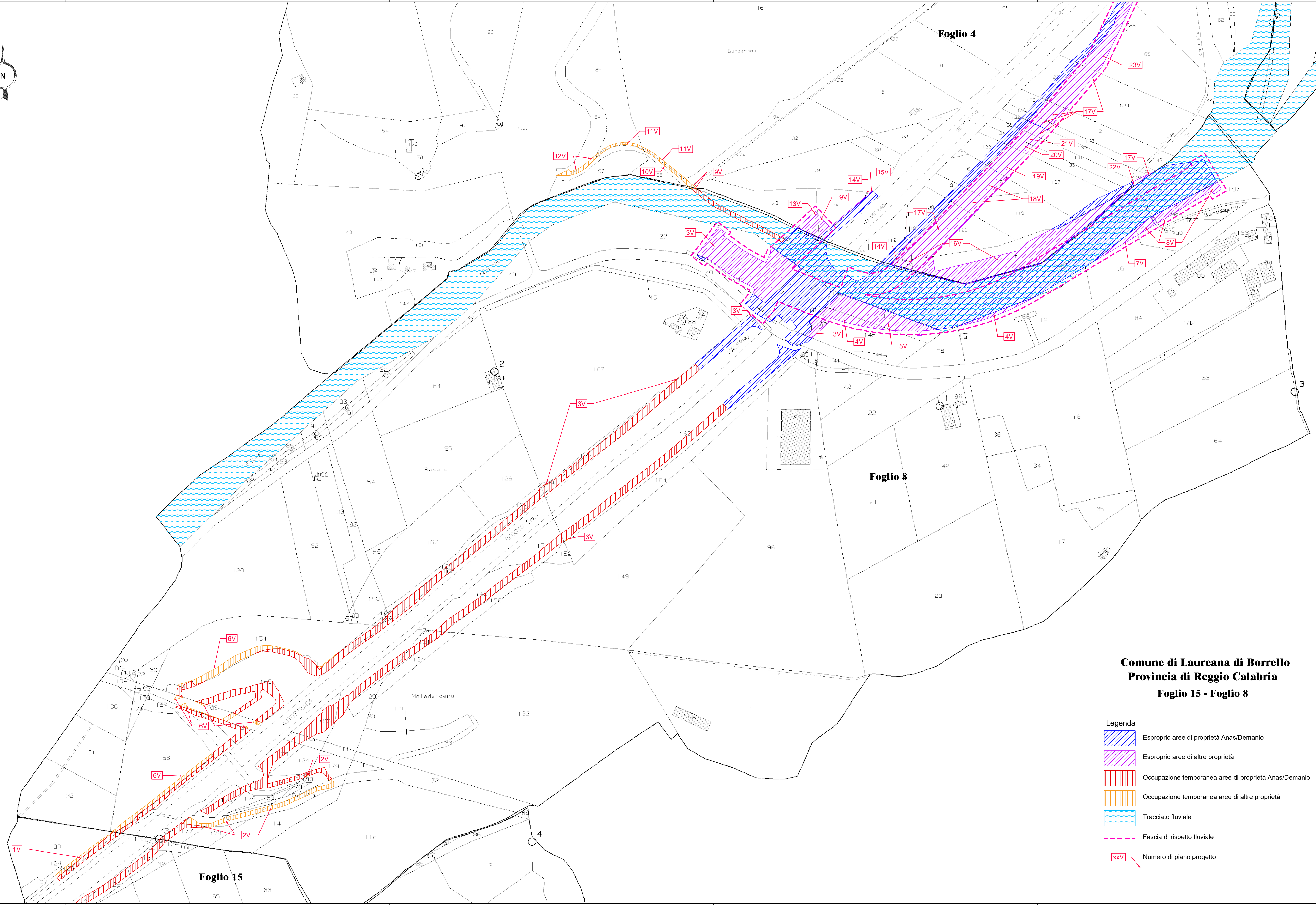


Foglio 4








Foglio 8

Foglio 15

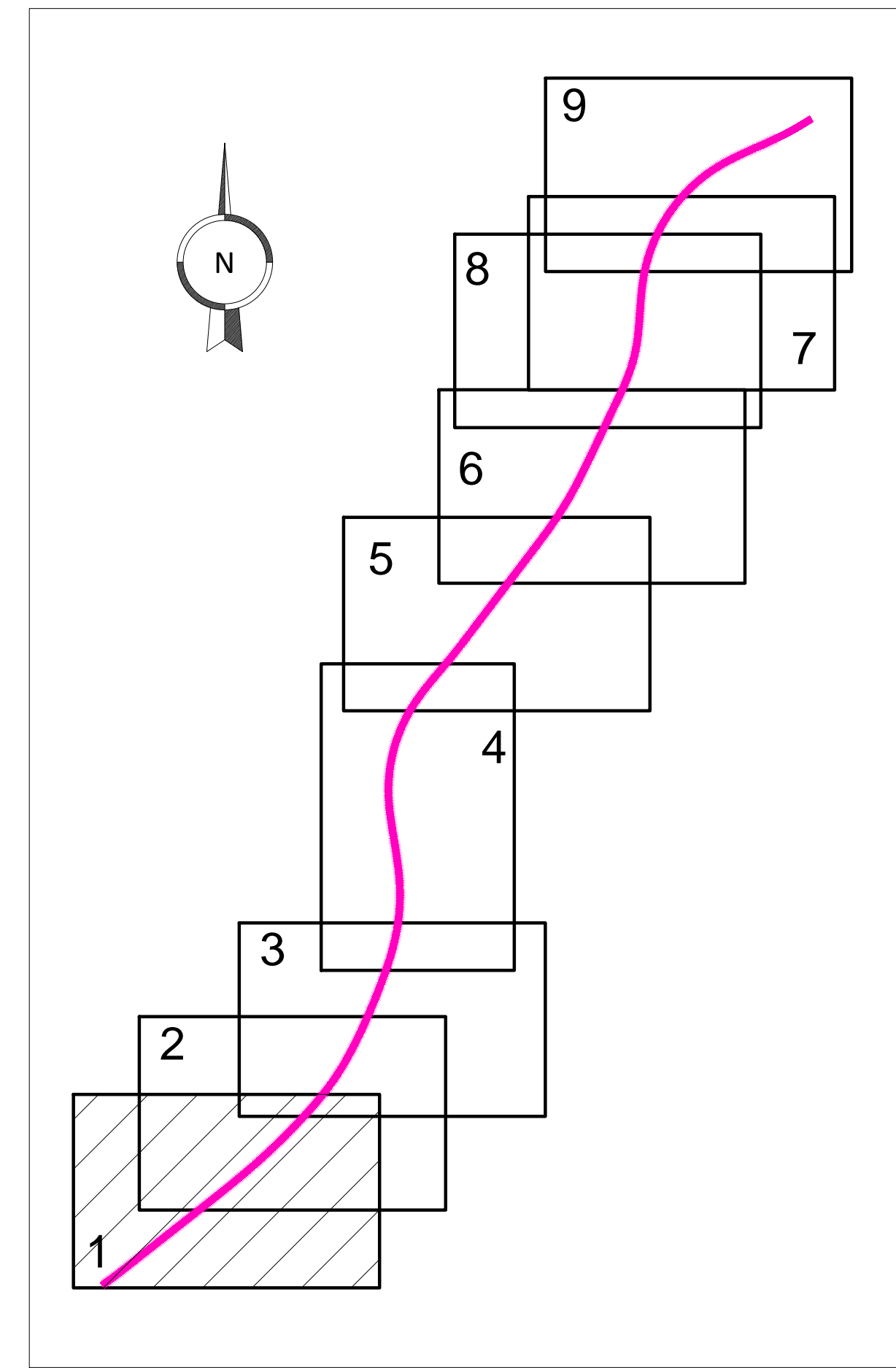


Comune di Laureana di Borrello
Provincia di Reggio Calabria
Foglio 15 - Foglio 8

Legenda

-  Esproprio aree di proprietà Anas/Demanio
-  Esproprio aree di altre proprietà
-  Occupazione temporanea aree di proprietà Anas/Demanio
-  Occupazione temporanea aree di altre proprietà
-  Tracciato fluviale
-  Fascia di rispetto fluviale
-  Numero di piano progetto

KEYPLAN




Area Compartimentale Calabria

Autostrada SA-RC

INTERVENTI DI SISTEMAZIONE IDRAULICA E DI DIFESA DELLE OPERE AUTOSTRADALI
RELATIVAMENTE ALL'INTERAZIONE VIARIA CON IL FIUME MESIMA, NEL TRATTO
COMPRESO TRA IL KM 369+800 E IL KM 378+500 DELL'AUTOSTRADA SA-RC

PROGETTO DEFINITIVO

PROGETTAZIONE: **MSM** Ingegneria S.r.l.
Via della Meloria, 61 - 00136 ROMA
Ing. Leonardo Melica

GEOLOGIA: Dott. Geol. Andrea Rondinara
Albo dei Geologi del Lazio n. 921

VISTO: IL RESP. DEL PROCEDIMENTO *Dott. Ing. Francesco Bianco*

RESPONSABILE PROGETTAZIONE E REALIZZAZIONE LAVORI E COORDINATORE TERRITORIALE *Dott. Ing. Giuseppe Ferrara*

ESPROPRIAZIONI
Planimetria piano particolare di esproprio
Tavola 1 di 9

CODICE ELABORATO	REVISIONE	SCALA:
ESP PL 01	1	1:2.000
3		
2		
1	REVISIONE	SETTEMBRE 2018 T. Salvigo de Gennaro A. Salvigo de Gennaro L. Melica
0	EMISSIONE	LUGLIO 2018 T. Salvigo de Gennaro A. Salvigo de Gennaro L. Melica
REV.	DESCRIZIONE	DATA REDATTO VERIFICATO APPROVATO