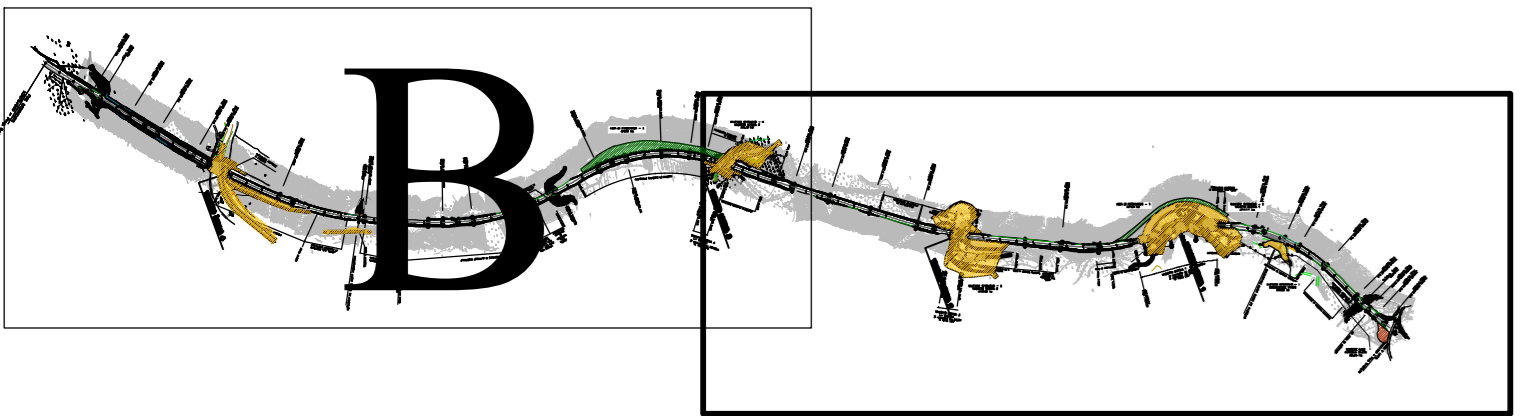
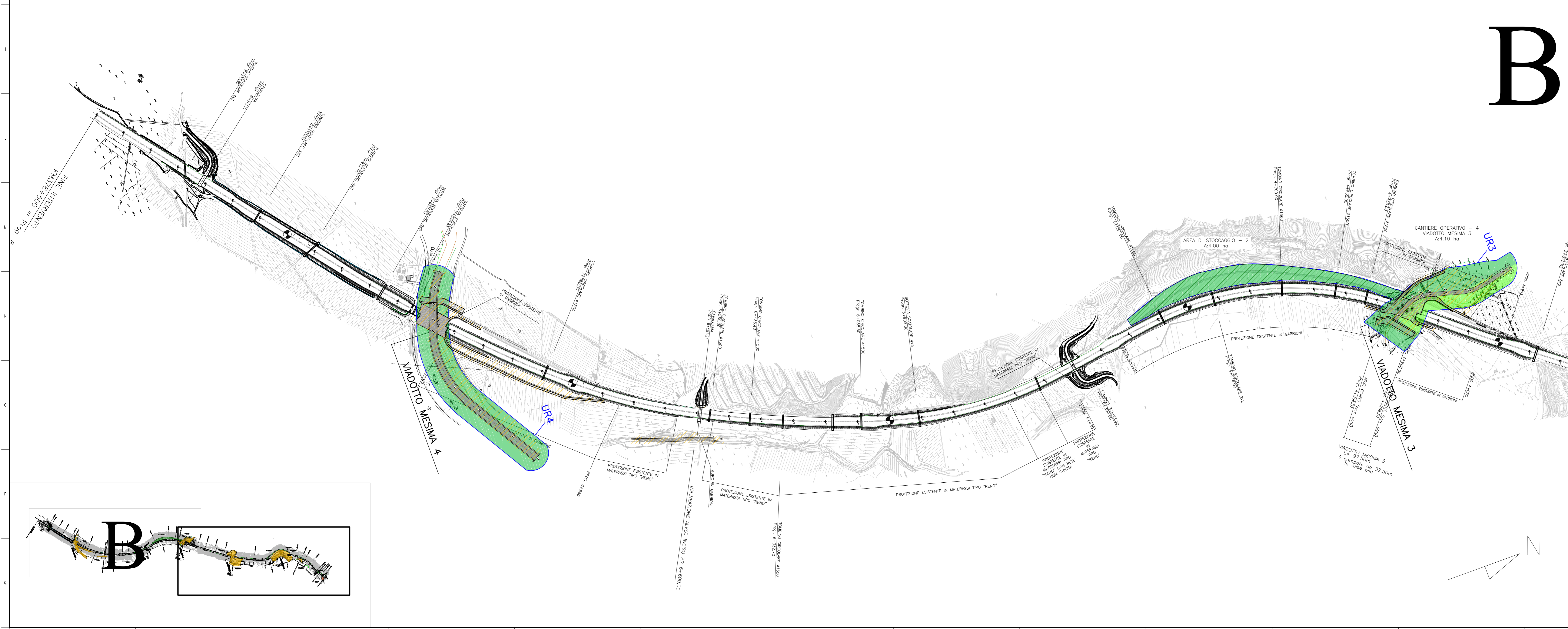


VISIBILITA'


- Medio-bassa
- Scarsa-nulla
- Limiti UR

- Tracciato del Progetto
- Area Cantiere
- Cantiere temporaneo
- Area di stoccaggio

A



B



Area Compartimentale Calabria

Autostrada SA-RC

INTERVENTI DI SISTEMAZIONE IDRAULICA E DI DIFESA DELLE OPERE AUTOSTRADALI
RELATIVAMENTE ALL'INTERAZIONE VIARIA CON IL FIUME MESIMA, NEL TRATTO
COMPRESO TRA IL KM 369+800 E IL KM 378+500 DELL'AUTOSTRADA SA-RC

PROGETTO DEFINITIVO

ARCHEOLOGIA
Dott.ssa Sabina Ventura
Emulo IMBACTI n. 203
Sabina Ventura

<small>VISTO IL RESP. DEL PROCEDIMENTO</small> <i>Dott. Ing. Francesco Bianco</i>	<small>RESPONSABILE PROGETTAZIONE E REALIZZAZIONE LAVORI E COORDINATORE TERRITORIALE</small> <i>Dott. Ing. Giuseppe Ferraro</i>
--	--

**Studi Generali
Archeologia
Carta della visibilità dei suoli**

<small>NOME FILE</small> T00 SG00 GEN PLO1_A	<small>REVISIONE</small>	<small>SCALA</small>
<small>CODICE CLAB</small> T00SG00GENPLO1	A	1:5.000

REV.	DESCRIZIONE	DATA	REDAITTO	VERIFICATO	APPROVATO
A	EMISSIONE	Settembre '18			